Informe del Sistema Nacional de Información Criminal

SNIC – Año 2025

Ciudad Autónoma de Buenos Aires

Septiembre 2026

Dirección Nacional de Estadística Criminal

Ministerio de Seguridad Nacional

Autoridades

Presidente de la Nación

Dr. Javier Gerardo Milei

Vicepresidente de la Nación

Dra. Victoria Villarruel

Ministra de Seguridad Nacional

Mag. Alejandra Susana Monteoliva

Unidad Gabinete de Asesores

Fernando Martín Kusnier

Director Nacional de Estadística Criminal

Mag. Marco Antonio González Lozada

Directora de Relevamiento y Análisis de la Información

Lic. Daniela Guariniello

Equipo de trabajo:

Lic. Santiago Arena

Lic. Belén Bustamante

Lic. Facundo Dávila

Nadia Gomez

Téc. Matías Ezequiel Pérez

Índice

Contenido

Autoridades 2

Índice 3

Agradecimientos 7

Introducción 8

Definiciones generales 10

¿Qué es el Sistema Nacional de Información Criminal (SNIC)? 10

Mejoras Implementadas 12

Aclaraciones metodológicas 15

Sección 1 17

Datos jurisdiccionales 2025 17

Total delitos 2025 17

Muertes violentas 2025 26

Sección 2. 28

Delitos seleccionados 28

2.1. Homicidios dolosos. 28

2.2. Lesiones dolosas. 32

2.3. Delitos contra la integridad sexual. 36

2.4. Robos totales (robos, robos agravados por el resultado de lesiones y/o muertes y sus tentativas). 40

2.5. Hurtos totales (hurtos y tentativas de hurtos) 44

2.6. Ley 23.737 (estupefacientes) 48

Sección 3. 52

Detalle de los delitos reportados al SNIC 52

3.1. Homicidios dolosos. 52

3.2. Homicidios dolosos en grado de tentativa. 54
3.3. Muertes en accidentes viales. 56
3.4. Homicidios culposos por otros hechos. 58
3.5. Lesiones dolosas. 60
3.6. Lesiones culposas. 62
3.7. Lesiones culposas por otros hechos. 64
3.8. Otros delitos contra las personas. 66
3.9. Delitos contra el honor. 68
3.10. Abusos sexuales con acceso carnal (violaciones). 70
3.11. Otros delitos contra la integridad sexual. 72
3.12. Delitos contra el estado civil. 74
3.13. Amenazas. 76
3.14.1. Trata de personas simple. 78
3.14.2. Trata de personas agravado. 80
3.14.3. Otros delitos contra la libertad. 82
3.15. Robos. 84
3.16. Tentativas de robo (excluye las agravadas por el resultado de lesiones y/o muerte). 86
3.17. Robos agravados por el resultado de lesiones y/o muertes. 88
3.18. Tentativas de robo agravados por el resultado de lesiones y/o muertes. 90
3.19. Hurtos. 92
3.20. Tentativas de hurtos. 94
3.21. Otros delitos contra la propiedad. 96
3.22. Delitos contra la seguridad pública. 98
3.23. Delitos contra el orden público. 100
3.24. Delitos contra la seguridad de la Nación. 102

3.25. Delitos contra los poderes públicos y el orden constitucional. 104
3.26. Delitos contra la administración pública. 106
3.27. Delitos contra la fe pública. 108
3.28.1. Siembra y producción de estupefacientes. 110
3.28.2. Comercialización y entrega de estupefacientes. 112
3.28.3. Tenencia o entrega atenuada de estupefacientes. 114
3.28.4. Desvío de Importación de estupefacientes. 116
3.28.5. Organización y financiación de estupefacientes. 118
3.28.6. Tenencia simple de estupefacientes. 120
3.28.7. Tenencia simple atenuada para uso personal de estupefacientes. 122
3.28.8. Confabulación de estupefacientes. 124
3.28.9. Contrabando de estupefacientes. 126
3.28.10. Otros delitos previstos en la Ley 23.737. 128
3.29.1. Ley de residuos peligrosos. 130
3.29.2. Ley de fauna. 132
3.29.3. Delitos migratorios. 134
3.29.4. Obstrucción del código aduanero. 136
3.29.5. Contrabando simple 138
3.29.6. Contrabando agravado. 140
3.29.7. Contrabando de elementos nucleares, agresivos químicos, armas y municiones. 142
3.29.8. Otros delitos previstos en leyes especiales. 144
3.30. Figuras contravencionales 146
3.31. Suicidios consumados. 149
3.32. Delitos contra el orden económico y financiero. 151
Anexo 153
Objetivo del sistema y marco regulatorio 153

Definiciones conceptuales....154
Composición....154
Unidades de análisis....154
Unidades de registro....155
Cobertura geográfica....155
Cobertura temporal y período de referencia....156
Identificación del tipo de delito....156
Proceso de cierre de datos....157
Metodología de estimación de la población de 5 años y más a nivel departamental....159

Agradecimientos

Esta publicación fue posible a partir del trabajo de las autoridades y los equipos de los Ministerios de Seguridad y las Policías de las 23 provincias y de la Ciudad Autónoma de Buenos Aires, como así también de la Gendarmería Nacional Argentina, Policía Federal Argentina, Policía de Seguridad Aeroportuaria, Prefectura Naval Argentina y el Servicio Penitenciario Federal. Extendemos el agradecimiento a los Ministerios Públicos Fiscales de las jurisdicciones reportantes.

Deseamos destacar el trabajo cotidiano de los funcionarios que se dedican a la gestión y el reporte de datos al Sistema Nacional de Información Criminal.

Por último, agradecemos el trabajo mancomunado de las autoridades y el personal del Ministerio de Seguridad Nacional.



Mag. Alejandra Susana Monteoliva

Ministra de Seguridad Nacional

República Argentina



Introducción

En este informe se presentan los datos estadísticos oficiales sobre los presuntos hechos delictivos denunciados durante el año 2025 en todo el territorio de la República Argentina que fueron registrados y reportados al Sistema Nacional de Información Criminal (SNIC). Se trata de un trabajo interinstitucional y federal que se desarrolla a lo largo de todo el año. La Dirección Nacional de Estadística Criminal del Ministerio de Seguridad Nacional recopila, consolida, procesa y elabora esta publicación basada en la información aportada por las agencias policiales de las 23 provincias y de la Ciudad Autónoma de Buenos Aires, así como por la Gendarmería Nacional, la Policía Federal, la Policía de Seguridad Aeroportuaria, la Prefectura Naval Argentina y el Servicio Penitenciario Federal. Este documento junto con sus bases de datos respaldatorias son publicadas en el micrositio de Estadísticas Criminales en argentina.gob.ar[1] de acuerdo con la política de acceso a la información pública. Las prácticas metodológicas y procedimientos del Sistema Nacional de Información Criminal (SNIC) fueron evaluados por la Oficina de las Naciones Unidas Contra la Droga y el Delito (UNODC), a través del Centro de Excelencia para Información Estadística de Gobierno, Seguridad Pública, Victimización y Justicia (CdeE). Ese organismo internacional llevó adelante una evaluación integral de la calidad estadística del SNIC, entre los años 2024 y 2026, analizando las siguientes dimensiones: 1) Gestión del Sistema Estadístico; 2) Entorno Institucional; 3) Solidez Metodológica y Temática; 4) Proceso Estadístico; y 5) Productos Estadísticos e Impacto y Uso Social. Todo lo anterior, con base en los Principios Fundamentales de las Estadísticas Oficiales de las Naciones Unidas. Como resultado de este proceso, el SNIC obtuvo el grado de Calidad Estadística tipo “A” en el que se reconoce la madurez técnica e institucional alcanzada por el SNIC en la producción y gestión de información estadística sobre criminalidad y seguridad pública.

[1] https://www.argentina.gob.ar/seguridad/estadisticascriminales/bases-de-datos

Naciones Unidas
Oficina contra
la Droga y el Delito

CENTRO DE EXCELENCIA UNODC-INEGI
para Información Estadística de Gobierno,
Seguridad Pública, Victimización y Justicia

Evaluación de Calidad Estadística

El Centro de Excelencia para Información Estadística y de Gobierno, Seguridad Pública, Vcitimización y Justicia de la Oficina de las Naciones Unidas contra la Droga y el Delito (UNODC) otorgan el presente **Grado de Calidad Estadística tipo:**

"A"

Al **Ministerio de Seguridad Nacional de la República de Argentina**, obtenido de la revisión de Calidad de la operación estadística denominada **Sistema Nacional de Información Criminal (SNIC)** con base en los Principios Fundamentales de las Estadísticas Oficiales y el Marco Nacional de Aseguramiento de la Calidad para las Estadísticas Oficiales de Naciones Unidas.

Ciudad de Buenos Aires, 15 de mayo de 2026

Definiciones generales

¿Qué es el Sistema Nacional de Información Criminal (SNIC)?

El SNIC es un sistema de recolección y consolidación de datos para el análisis de información estadística criminal en la Argentina, que tiene como objeto brindar información sobre hechos presuntamente delictuosos registrados por las fuerzas policiales provinciales[2] y de la Ciudad Autónoma de Buenos Aires, fuerzas federales de seguridad y otras entidades oficiales de recepción de denuncias, en todo el ámbito del territorio de la República Argentina.
Este sistema se compone de un total de cinco módulos:



El módulo de SNIC-Total de hechos delictuosos releva información agregada sobre 66 tipos delictuales[3], tomando en consideración los establecidos por el Código Penal de la Nación y por Leyes Especiales[4].

Los Sistemas de Alerta Temprana (SAT) son otros componentes del Sistema Nacional de Información Criminal que relevan información más detallada sobre ciertos tipos de delitos[5].

[2] En aquellos casos en que la jurisdicción articule con el Ministerio Público Fiscal provincial, los datos incluyen además información de esa instancia.
[3] Para más detalle ver Anexo.
[4] Para más detalle ver Anexo.
[5] Estos son: Homicidios dolosos, Muertes viales, Suicidios y Delitos contra la propiedad. Los mismos también forman parte del módulo SNIC pero de forma agregada y con menor grado de detalle.

En el presente documento se expone la información reportada al módulo SNIC. Los documentos correspondientes a los módulos SAT serán publicados por separado con sus correspondientes bases[6].

[6] A partir de 2023 se publican los informes SAT de Homicidios dolosos, Muertes viales, Suicidios y Delitos Contra la Propiedad.

Mejoras Implementadas

Las principales acciones que se llevaron a cabo durante el 2025 son las siguientes:

Firma de convenios de fortalecimiento del SNIC con las jurisdicciones. Durante 2024 y 2025 se impulsó la firma de convenios marco de colaboración entre el Ministerio de Seguridad de la Nación y las provincias, con el objetivo de fortalecer el SNIC y sus Sistemas de Alerta Temprana (SAT). Estos instrumentos buscan mejorar los procesos de carga y reporte de datos a nivel jurisdiccional, reduciendo los tiempos de recolección y procesamiento de información criminal, y ampliando la cobertura y calidad de los datos reportados. Entre los compromisos previstos se incluyen la designación de un enlace con la Dirección Nacional de Estadística Criminal, la estipulación de plazos de remisión de datos, el acceso ágil a la información del SNIC y SAT, y la provisión de asistencia técnica a las jurisdicciones que lo requieran.

Firma del Convenio con el Ministerio de Salud - DEIS para fortalecimiento de estadísticas de muertes violentas. En 2025 se firmó el convenio de colaboración entre en Ministerio de Seguridad Nacional y el Ministerio de Salud de la Nación con el objetivo de mejorar la calidad de las estadísticas de muertes violentas mediante el cruce de información del SNIC con los registros de defunciones por causas externas del Sistema de Estadísticas Vitales, permitiendo identificar problemas de cobertura y subregistro en homicidios dolosos, muertes viales y suicidios en ambos sistemas.

Desagregación departamental de los registros de fuerzas federales. A partir de 2025, las fuerzas de seguridad federales comenzaron a reportar sus datos desagregados a nivel departamental, y se procedió a rectificar retroactivamente la información correspondiente al año 2024. Esta mejora tiene como objetivo enriquecer el análisis territorial del fenómeno delictual, permitiendo identificar con mayor precisión los departamentos y localidades donde se concentra la actividad de estas fuerzas, y contribuyendo así a una mejor focalización de las políticas de seguridad. Para más detalle sobre el alcance de las rectificaciones, consultar el correspondiente anexo.

Incorporación de nuevas variables en el SAT Homicidios Dolosos. Como parte del plan de mejora continua, se prevé para 2026 la incorporación de nuevas variables en el SAT Homicidios Dolosos, entre las que se destacan incorporación de un campo adicional para poder realizar la Clasificación Internacional de Delitos con Fines Estadísticos (ICCS) de UNODC según el contexto situacional, incorporación de un campo para la clasificación de los femicidios y nuevas variables de caracterización de la víctima e inculpado, con el objetivo de enriquecer la base de datos y mejorar la capacidad de análisis criminal.

Trabajo para la incorporación de la información capturada por los Ministerios Públicos Fiscales. Los Ministerios Públicos Fiscales han tomado mayor relevancia a lo largo de los años como actores primarios en la toma de denuncias. A través de convenios entre las áreas provinciales que reportan a SNIC, los Ministerios Públicos provinciales y el Ministerio de Seguridad de la Nación se está incorporando progresivamente al SNIC las denuncias realizadas en los Ministerios Públicos Fiscales de aquellas jurisdicciones que aún no incorporan dicha información.

Realización de asistencia técnica a las jurisdicciones. Como parte de las acciones de fortalecimiento de las capacidades de las jurisdicciones se brinda asistencia técnica virtual y presencial a las jurisdicciones integrantes del SNIC, con el objetivo de fortalecer las capacidades locales en materia de carga, procesamiento, reporte y análisis de información criminal. Esta modalidad permitió acompañar a los equipos jurisdiccionales en el uso de los sistemas y en la resolución de consultas operativas, contribuyendo a mejorar la calidad y oportunidad de los datos remitidos al sistema nacional.

Realización de capacitaciones virtuales. Durante 2025, a los fines de mejorar la calidad de la información y de desarrollar capacidades en materia de producción de conocimiento en el análisis criminal, la Dirección Nacional de Estadística Criminal en colaboración con la Director Nacional de Formación y Desarrollo Profesional llevó a cabo el curso de “Análisis y estadística Criminal con R”, el de “Introducción a los Sistemas de Información Geográfica y uso de QGIS” y los relativos a herramientas básicas para el Análisis Criminal destinado a Operadores de SNIC.

Actualización tecnológica del aplicativo SNIC y sus procesos. Durante 2025, se incorporaron nuevas funcionalidades de gestión de los registros en el aplicativo SNIC, así como, mejoras en los algoritmos y procesos de control de detección de valores atípicos, análisis de consistencias y para el análisis de la información.

Aclaraciones metodológicas

Poblaciones utilizadas

Para el cálculo de las tasas cada 100 mil habitantes de los delitos de los años 2022 al 2025 se utilizaron las proyecciones de población elaboradas por el Instituto Nacional de Estadística y Censos (INDEC), basadas en los resultados del Censo Nacional de Población, Hogares y Viviendas 2022. Mientras que para el cálculo de las correspondientes para los años 2010 hasta 2021 inclusive, se emplearon las proyecciones de población elaboradas por el INDEC, basadas en los resultados del Censo Nacional de Población, Hogares y Viviendas 2010. En consecuencia, las variaciones observadas en las tasas pueden responder, parcialmente, a la actualización de las estimaciones poblacionales utilizadas para su cálculo.

Para el cálculo de las tasas cuya población de referencia corresponde a las personas de 5 años y más, se utilizó una estimación de dicha población a nivel departamental. Dado que el INDEC publica la población por grupos de edad a nivel provincial, se aplicó a la población total de cada departamento la proporción de población de 5 años y más correspondiente a su respectiva provincia. De este modo, se obtuvo un denominador más adecuado para el cálculo de las tasas. El procedimiento y los supuestos adoptados para la estimación se detallan en el anexo metodológico.

Rectificaciones de la información publicada

Luego de la publicación del Informe SNIC 2025, las jurisdicciones y las Fuerzas Federales enviaron rectificaciones sobre los datos de dicho año y años anteriores. Por ese motivo, la información expuesta en este informe puede diferir respecto a la expuesta en informes anteriores. Dichas rectificaciones se encuentran detalladas en el anexo de este informe.

Variaciones porcentuales y cálculos de tasas cada 100 mil habitantes

Las variaciones porcentuales correspondientes a cantidades absolutas inferiores a 20 hechos deben interpretarse con cautela, dado que pequeñas modificaciones en el número de hechos pueden generar variaciones porcentuales elevadas, aun cuando la diferencia en términos absolutos sea reducida. Por otra parte, las tasas correspondientes a departamentos con

poblaciones inferiores a 50.000 habitantes también requieren una interpretación cuidadosa, debido a que, en poblaciones pequeñas, un número reducido de hechos puede producir variaciones relativamente importantes en la tasa. Estas consideraciones resultan especialmente relevantes al comparar períodos o jurisdicciones, por lo que se recomienda considerar conjuntamente los valores absolutos y relativos.

Sección 1

Datos jurisdiccionales 2025

Total delitos 2025

A continuación, se detallan el total de hechos y víctimas (en los casos que corresponda), con sus correspondientes tasas cada 100.000 habitantes, de los 66 tipos delictuales reportados al SNIC correspondientes al año 2025.[7]

Tabla 1. Cantidad de hechos y víctimas según tipo de delito. Valores absolutos y tasas cada 100.000 habitantes. Ciudad Autónoma de Buenos Aires. Año 2025.

		Hechos		Víctimas	
Código de delito SNIC	Tipo de delito	Cantidad	Tasa	Cantidad	Tasa
	Delitos contra las personas				
1	Homicidios dolosos	74	2,4	78	2,5
	Jurisdiccional	*74*		*78*	
	Federal	*0*		*0*	
2	Homicidios dolosos en grado de tentativa	133	4,3	135	4,4
	Jurisdiccional	*133*		*135*	
	Federal	*0*		*0*	
3	Muertes en accidentes viales	90	2,9	91	3,0
	Jurisdiccional	*90*		*91*	
	Federal	*0*		*0*	
4	Homicidios culposos por otros hechos	13	0,4	13	0,4
	Jurisdiccional	*13*		*13*	
	Federal	*0*		*0*	
5	Lesiones dolosas[8]	11.631	377,7	11.676	379,1
	Jurisdiccional	*11.539*		*11.539*	
	Federal	*92*		*137*	
6	Lesiones culposas en Accidentes Viales	11.674	379,1	11.677	379,2
	Jurisdiccional	*11.669*		*11.669*	

[7] Los códigos asociados a cada tipo delictual corresponden a los asignados en el sistema de carga.

[8] La cantidad de víctimas fue rectificada por la jurisdicción con posterioridad al cierre de la información utilizada para la presente publicación. El valor informado pasa de 11.539 a 11.840 víctimas (para el total jurisdiccional).

Código de delito SNIC	Tipo de delito	Hechos		Víctimas	
		Cantidad	Tasa	Cantidad	Tasa
	Federal	*5*		*8*	
7	Lesiones culposas por otros hechos[9]	1.029	33,4	1.410	45,8
	Jurisdiccional	*723*		*1.048*	
	Federal	*306*		*362*	
8	Otros delitos contra las personas[10]	741	24,1	742	24,1
	Jurisdiccional	*723*		*724*	
	Federal	*18*		*18*	
	Delitos contra el honor				
9	Delitos contra el honor	115	3,7	115	3,7
	Jurisdiccional	*115*		*115*	
	Federal	*0*		*0*	
	Delitos contra la integridad sexual				
10	Abusos sexuales con acceso carnal (violaciones)[11]	333	10,8	335	10,9
	Jurisdiccional	*333*		*335*	
	Federal	*0*		*0*	
11	Otros delitos contra la integridad sexual[12]	1.977	64,2	1.981	64,3
11_1	Tentativa de abuso sexual con acceso carnal	0	0,0	0	0,0
	Jurisdiccional	*0*		*0*	
	Federal	*0*		*0*	
11_2	Abuso sexual simple[13]	1.260	40,9	1.260	40,9
	Jurisdiccional	*1.231*		*1.231*	

[9] La cantidad de víctimas fue rectificada por la jurisdicción con posterioridad al cierre de la información utilizada para la presente publicación. El valor informado pasa de 1.048 a 760 víctimas (para el total jurisdiccional).
[10] La cantidad de víctimas fue rectificada por la jurisdicción con posterioridad al cierre de la información utilizada para la presente publicación. El valor informado pasa de 724 a 767 víctimas (para el total jurisdiccional).
[11] La cantidad de víctimas fue rectificada por la jurisdicción con posterioridad al cierre de la información utilizada para la presente publicación. El valor informado pasa de 335 a 398 víctimas (para el total jurisdiccional).
[12] La cantidad de víctimas fue rectificada con posterioridad al cierre de la información. El valor informado pasa de 1.981 a 2.243 víctimas (incluyendo lo reportado por la jurisdicción y las fuerzas federales.

[13] La cantidad de víctimas fue rectificada por la jurisdicción con posterioridad al cierre de la información utilizada para la presente publicación. El valor informado pasa de 1.231 a 1.435 víctimas (para el total jurisdiccional).

		Hechos		Víctimas	
Código de delito SNIC	Tipo de delito	Cantidad	Tasa	Cantidad	Tasa
	Federal	*29*		*29*	
11_3	Abuso sexual agravado[14]	102	3,3	106	3,4
	Jurisdiccional	*74*		*74*	
	Federal	*28*		*32*	
11_4	Ciberdelitos sexuales vinculados a menores[15]	190	6,2	190	6,2
	Jurisdiccional	*188*		*188*	
	Federal	*2*		*2*	
11_5	Otros delitos contra la integridad sexual[16]	425	13,8	425	13,8
	Jurisdiccional	*414*		*414*	
	Federal	*11*		*11*	
	Delitos contra el estado civil				
12	Delitos contra el estado civil	1	0,0		
	Jurisdiccional	*0*			
	Federal	*1*			
	Delitos contra la libertad				
13	Amenazas	10.645	345,7		
	Jurisdiccional	*10.613*			
	Federal	*32*			
14	Otros delitos contra la libertad	1.900	61,7	1.958	63,6
14_1	Trata de personas simple	85	2,8	140	4,5
	Jurisdiccional	*42*		*42*	
	Federal	*43*		*98*	
14_2	Trata de personas agravado	14	0,5	17	0,6
	Jurisdiccional	*12*		*12*	
	Federal	*2*		*5*	
14_3	Otros delitos contra la libertad[17]	1.801	58,5	1.801	58,5

[14] La cantidad de víctimas fue rectificada por la jurisdicción con posterioridad al cierre de la información utilizada para la presente publicación. El valor informado pasa de 74 a 93 víctimas (para el total jurisdiccional).
[15] La cantidad de víctimas fue rectificada por la jurisdicción con posterioridad al cierre de la información utilizada para la presente publicación. El valor informado pasa de 188 a 207 víctimas (para el total jurisdiccional).
[16] La cantidad de víctimas fue rectificada por la jurisdicción con posterioridad al cierre de la información utilizada para la presente publicación. El valor informado pasa de 414 a 434 víctimas (para el total jurisdiccional).
[17] La cantidad de víctimas fue rectificada por la jurisdicción con posterioridad al cierre de la información utilizada para la presente publicación. El valor informado pasa de 1.793 a 1.929 víctimas (para el total jurisdiccional).

Código de delito SNIC	Tipo de delito	Hechos		Víctimas	
		Cantidad	Tasa	Cantidad	Tasa
	Jurisdiccional	*1.793*		*1.793*	
	Federal	*8*		*8*	
	Delitos contra la propiedad				
15	Robos (excluye los agravados por el resultado de lesiones y/o muertes)	49.771	1.616,1		
	Jurisdiccional	*49.393*			
	Federal	*378*			
16	Tentativas de robo (excluye las agravadas por el resultado de lesiones y/o muerte)	7.198	233,7		
	Jurisdiccional	*7.196*			
	Federal	*2*			
17	Robos agravados por el resultado de lesiones y/o muertes	686	22,3		
	Jurisdiccional	*676*			
	Federal	*10*			
18	Tentativas de robo agravado por el resultado de lesiones y/o muertes	169	5,5		
	Jurisdiccional	*169*			
	Federal	*0*			
19	Hurtos	50.191	1.629,8		
	Jurisdiccional	*49.641*			
	Federal	*550*			
20	Tentativas de hurto	3.473	112,8		
	Jurisdiccional	*3.462*			
	Federal	*11*			
21	Otros delitos contra la propiedad	32.185	1.045,1		
21_1	Extorsiones	757	24,6		
	Jurisdiccional	*752*			
	Federal	*5*			
21_2	Secuestros extorsivos[18]	27	0,9		
	Jurisdiccional	*10*			
	Federal	*17*			
21_3	Estafas y defraudaciones (no incluye virtuales) y usura	14.525	471,6		

[18] La cantidad de hechos fue rectificada por la jurisdicción con posterioridad al cierre de la información utilizada para la presente publicación. El valor informado pasa de 10 a 6 hechos (para el total jurisdiccional).

Código de delito SNIC	Tipo de delito	Hechos		Víctimas	
		Cantidad	Tasa	Cantidad	Tasa
	Jurisdiccional	*14.461*			
	Federal	*64*			
21_4	Estafas y defraudaciones asistidas virtualmente	8.390	272,4		
	Jurisdiccional	*8.379*			
	Federal	*11*			
21_5	Daños (no incluye informáticos)	6.806	221,0		
	Jurisdiccional	*6.787*			
	Federal	*19*			
21_6	Acceso ilegal a sistemas informáticos y daños informáticos	50	1,6		
	Jurisdiccional	*48*			
	Federal	*2*			
21_7	Otros delitos contra la propiedad	1.630	52,9		
	Jurisdiccional	*1.526*			
	Federal	*104*			
	Delitos contra la seguridad pública				
22	Delitos contra la seguridad pública	1.615	52,4		
22_1	Fabricación adquisición transferencia y tenencia de explosivos y otros materiales peligrosos	7	0,2		
	Jurisdiccional	*7*			
	Federal	*0*			
22_2	Tenencia ilegal de armas de fuego	89	2,9		
	Jurisdiccional	*76*			
	Federal	*13*			
22_3	Portación ilegal de armas de fuego	158	5,1		
	Jurisdiccional	*158*			
	Federal	*0*			
22_4	Acopio y fabricación ilegal de armas piezas y municiones	14	0,5		
	Jurisdiccional	*1*			
	Federal	*13*			
22_5	Entrega y comercialización ilegal de armas de fuego	1	0,0		
	Jurisdiccional	*1*			

Código de delito SNIC	Tipo de delito	Hechos		Víctimas	
		Cantidad	Tasa	Cantidad	Tasa
	Federal	*0*			
22_6	Omisión adulteración y supresión de marcaje	3	0,1		
	Jurisdiccional	*3*			
	Federal	*0*			
22_7	Otros delitos contra la seguridad pública	1.343	43,6		
	Jurisdiccional	*1.325*			
	Federal	*18*			
Delitos contra el orden público					
23	Delitos contra el orden público	263	8,5		
	Jurisdiccional	*138*			
	Federal	*125*			
Delitos contra la seguridad de la nación					
24	Delitos contra la seguridad de la nación	2	0,1		
	Jurisdiccional	*1*			
	Federal	*1*			
Delitos contra los poderes públicos y el orden constitucional					
25	Delitos contra los poderes públicos y el orden constitucional	1	0,0		
	Jurisdiccional	*1*			
	Federal	*0*			
Delitos contra la administración pública					
26	Delitos contra la administración pública	7.573	245,9		
	Jurisdiccional	*7.503*			
	Federal	*70*			
Delitos contra la fe pública					
27	Delitos contra la fe pública	1.682	54,6		
	Jurisdiccional	*1.543*			
	Federal	*139*			
Delitos previstos en otras leyes especiales					
28	Ley 23.737 (estupefacientes)	13.742	446,2		
28_1	Siembra y producción de estupefacientes	121	3,9		
	Jurisdiccional	*116*			
	Federal	*5*			

		Hechos		Víctimas	
Código de delito SNIC	Tipo de delito	Cantidad	Tasa	Cantidad	Tasa
28_2	Comercialización y entrega de estupefacientes	4.401	142,9		
	Jurisdiccional	*4.360*			
	Federal	*41*			
28_3	Tenencia o entrega atenuada de estupefacientes	6	0,2		
	Jurisdiccional	*0*			
	Federal	*6*			
28_4	Desvío de Importación de estupefacientes	0	0,0		
	Jurisdiccional	*0*			
	Federal	*0*			
28_5	Organización y financiación de estupefacientes	2	0,1		
	Jurisdiccional	*2*			
	Federal	*0*			
28_6	Tenencia simple de estupefacientes	4.033	131,0		
	Jurisdiccional	*635*			
	Federal	*3.398*			
28_7	Tenencia simple atenuada para uso personal de estupefacientes	4.809	156,2		
	Jurisdiccional	*4.700*			
	Federal	*109*			
28_8	Confabulación de estupefacientes	3	0,1		
	Jurisdiccional	*3*			
	Federal	*0*			
28_9	Contrabando de estupefacientes	7	0,2		
	Jurisdiccional	*0*			
	Federal	*7*			
28_10	Otros delitos previstos en la ley 23.737	360	11,7		
	Jurisdiccional	*221*			
	Federal	*139*			
29	Delitos previstos en otras leyes	2.965	96,3		
Otros delitos previstos en leyes especiales					
29_1	Ley de residuos peligrosos	8	0,3		
	Jurisdiccional	*7*			
	Federal	*1*			

		Hechos		Víctimas	
Código de delito SNIC	Tipo de delito	Cantidad	Tasa	Cantidad	Tasa
	Delitos ambientales				
29_2	Ley de fauna	4	0,1		
	Jurisdiccional	*0*			
	Federal	*4*			
	Delitos migratorios				
29_3	Delitos migratorios	7	0,2		
	Jurisdiccional	*0*			
	Federal	*7*			
	Contrabando				
29_4	Obstrucción del código aduanero	0	0,0		
	Jurisdiccional	*0*			
	Federal	*0*			
29_5	Contrabando Simple	148	4,8		
	Jurisdiccional	*2*			
	Federal	*146*			
29_6	Contrabando Agravado	0	0,0		
	Jurisdiccional	*0*			
	Federal	*0*			
29_7	Contrabando de elementos nucleares agresivos químicos armas y municiones	0	0,0		
	Jurisdiccional	*0*			
	Federal	*0*			
	Otros delitos previstos en leyes especiales				
29_8	Otros delitos previstos en leyes especiales	2.798	90,9		
	Jurisdiccional	*2.784*			
	Federal	*14*			
	Figuras contravencionales				
30	Contravenciones	0	0,0		
	Jurisdiccional	*0*			
	Federal	*0*			
	Suicidios (consumados)				
31	Suicidios (consumados)(*)	236	8,0	236	8,0
	Jurisdiccional	*236*		*236*	
	Federal	*0*		*0*	
Delitos contra el orden económico y financiero					

Código de delito SNIC	Tipo de delito	Hechos		Víctimas	
		Cantidad	Tasa	Cantidad	Tasa
32	Delitos contra el orden económico y financiero	178	5,8		
	Jurisdiccional	*6*			
	Federal	*172*			

Referencias: (-) Cero absoluto. (...) Dato no disponible. (*) Tasa calculada sobre la población de 5 años y más. Fuente: Sistema Nacional de Información Criminal - Sistema Alerta Temprana (SNIC - SAT), Ministerio de Seguridad de la Nación e INDEC.

Muertes violentas 2025

Se utiliza esta definición para agrupar los delitos de homicidios dolosos, homicidios culposos por otras causas (no viales), muertes viales, sumados a los suicidios consumados.

A continuación, se presenta la evolución anual de la cantidad de víctimas y la tasa cada 100.000 habitantes de cada uno de estos delitos.

Tabla 2. Víctimas de muertes violentas por año, según tipo de delito. Valores absolutos y variaciones interanuales. Ciudad Autónoma de Buenos Aires. Años 2016 - 2025.

Año	Homicidios dolosos	Muertes viales	Suicidios	Homicidios culposos por otras causas
2016	146	138	176	15
2017	143	140	176	22
2018	137	149	238	24
2019	102	103	230	33
2020	126	82	206	16
2021	103	97	236	25
2022	89	111	242	72
2023	91	104	184	27
2024	81	109	171	16
2025	78	91	236	13
Var. % 2025/2024	-3,7 %	-16,5 %	38 %	-18,8 %

Fuente: Sistema Nacional de Información Criminal - Sistema Alerta Temprana (SNIC - SAT), Ministerio de Seguridad Nacional e INDEC.

Tabla 3. Víctimas de muertes violentas por año, según tipo de delito. Tasas cada 100.000 habitantes y variaciones interanuales. Ciudad Autónoma de Buenos Aires. Años 2016 - 2025.

Año	Homicidios dolosos	Muertes viales	Suicidios (*)	Homicidios culposos por otras causas
2016	4,8	4,5	6,2	0,5
2017	4,7	4,6	6,2	0,7
2018	4,5	4,9	8,3	0,8
2019	3,3	3,4	8,0	1,1
2020	4,1	2,7	7,2	0,5
2021	3,3	3,2	8,2	0,8
2022	2,9	3,6	8,1	2,3
2023	2,9	3,3	6,2	0,9
2024	2,6	3,5	5,8	0,5
2025	2,5	3,0	8,0	0,4
Var. % 2025/2024	-3,3 %	-16,1 %	38,3 %	-18,4 %

Referencias: (*) Tasa calculada sobre la población mayor a 5 años.
Fuente: Sistema Nacional de Información Criminal - Sistema Alerta Temprana (SNIC - SAT), Ministerio de Seguridad Nacional e INDEC.

Gráfico 1. Víctimas según tipo de muerte violenta por año. Tasas cada 100.000 habitantes. Ciudad Autónoma de Buenos Aires. Años 2016 - 2025.

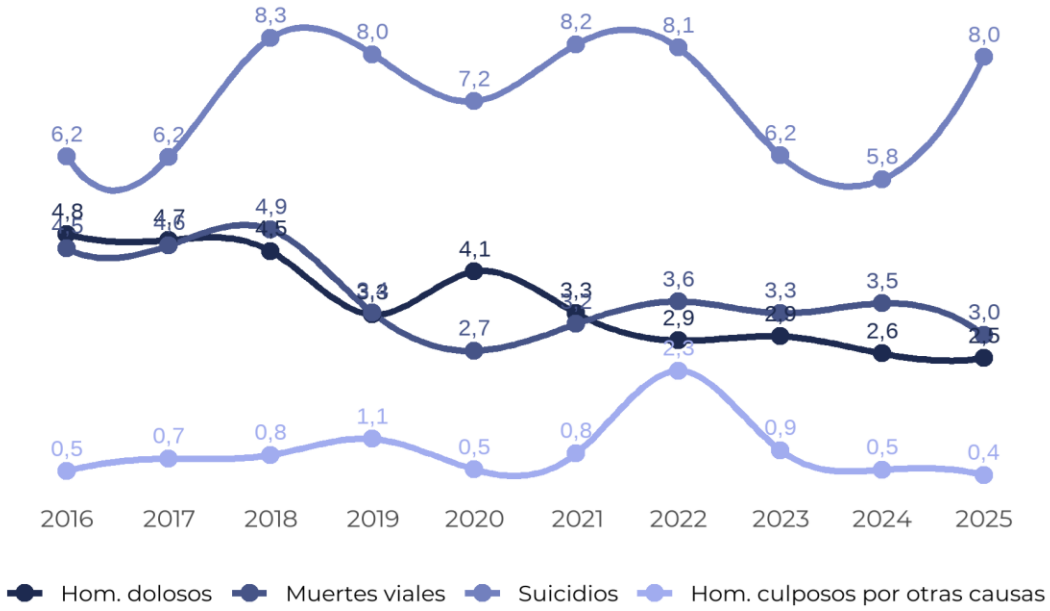

Referencias: (*) Tasa calculada sobre la población mayor a 5 años.
Fuente: Sistema Nacional de Información Criminal - Sistema Alerta Temprana (SNIC - SAT), Ministerio de Seguridad Nacional e INDEC.

Sección 2.

Delitos seleccionados

En esta sección se realiza una exposición detallada de ciertos tipos delictuales, seleccionados teniendo en cuenta su importancia para el análisis del fenómeno delictivo. A saber:

- Homicidios dolosos
- Lesiones dolosas
- Delitos contra la integridad sexual
- Robos
- Hurtos
- Ley 23.737 (estupefacientes)

2.1. Homicidios dolosos.

Gráfico 2. Víctimas de homicidios dolosos por año. Valores absolutos y tasas cada 100.000 habitantes. Ciudad Autónoma de Buenos Aires. Años 2016 - 2025.



Fuente: Sistema Nacional de Información Criminal -Sistema Alerta Temprana (SNIC - SAT), Ministerio de Seguridad Nacional e INDEC.

Tabla 4. Víctimas de homicidios dolosos por sexo. Valores absolutos y participación. Ciudad Autónoma de Buenos Aires. Años 2017 - 2025.

Año	Masculino		Femenino		Sin determinar		
	Cantidad	%	Cantidad	%	Cantidad	%	Total
2017	112	78,3 %	31	21,7 %	0	0 %	143
2018	117	85,4 %	20	14,6 %	0	0 %	137
2019	84	82,4 %	18	17,6 %	0	0 %	102
2020	112	88,9 %	14	11,1 %	0	0 %	126
2021	83	80,6 %	20	19,4 %	0	0 %	103
2022	76	85,4 %	13	14,6 %	0	0 %	89
2023	74	81,3 %	17	18,7 %	0	0 %	91
2024	65	80,2 %	16	19,8 %	0	0 %	81
2025	59	75,6 %	19	24,4 %	0	0 %	78

Referencias: (-) Cero absoluto.

Fuente: Sistema Nacional de Información Criminal - Sistema Alerta Temprana (SNIC - SAT), Ministerio de Seguridad Nacional e INDEC.

Gráfico 3. Víctimas de homicidios dolosos por mes. Valores absolutos. Ciudad Autónoma de Buenos Aires. Años 2023 - 2025.

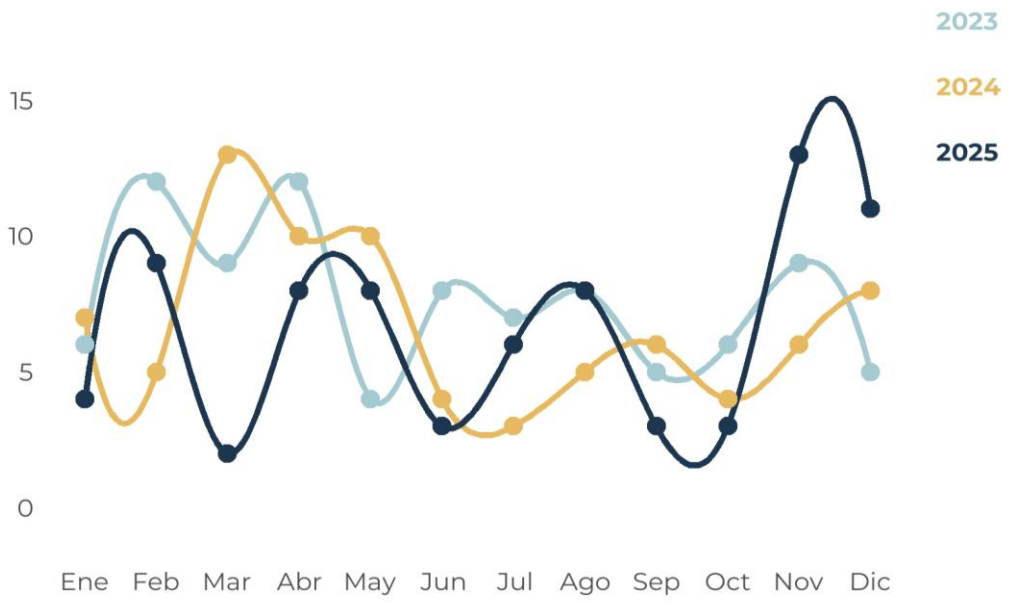

Fuente: Sistema Nacional de Información Criminal -Sistema Alerta Temprana (SNIC - SAT), Ministerio de Seguridad Nacional e INDEC.

Tabla 5. Víctimas de homicidios dolosos por departamento. Valores absolutos, tasas cada 100.000 habitantes y variaciones interanuales. Ciudad Autónoma de Buenos Aires. Años 2024 - 2025.

Departamento	Cantidad		Tasa		Var. % 2025/2024
	2024	2025	2024	2025	
Comuna 1	14	15	5,6	6,0	7,1 %
Comuna 2	2	1	1,3	0,7	-49,7 %
Comuna 3	6	4	3,2	2,2	-32,7 %
Comuna 4	18	12	7,4	5,0	-33,0 %
Comuna 5	4	1	2,1	0,5	-74,8 %
Comuna 6	2	2	1,1	1,1	0,7 %
Comuna 7	7	11	2,8	4,5	57,8 %
Comuna 8	17	6	7,3	2,6	-64,8 %
Comuna 9	3	3	1,8	1,8	0,9 %
Comuna 10	-	3	-	1,8	///
Comuna 11	3	-	1,6	-	-100,0 %
Comuna 12	-	5	-	2,3	///
Comuna 13	1	3	0,4	1,2	201,5 %
Comuna 14	-	3	-	1,3	///
Comuna 15	4	9	2,1	4,8	126,1 %
Departamento sin determinar	-	-	-	-	///
Total jurisdicción	**81**	**78**	**2,6**	**2,5**	**-3,3 %**

Referencias: (-) Cero absoluto. (///) No corresponde.

Fuente: Sistema Nacional de Información Criminal - Sistema Alerta Temprana (SNIC - SAT), Ministerio de Seguridad Nacional e INDEC.

Mapa 1. Víctimas de homicidios dolosos por departamento. Valores absolutos y tasas cada 100.000 habitantes. Ciudad Autónoma de Buenos Aires. Año 2025.

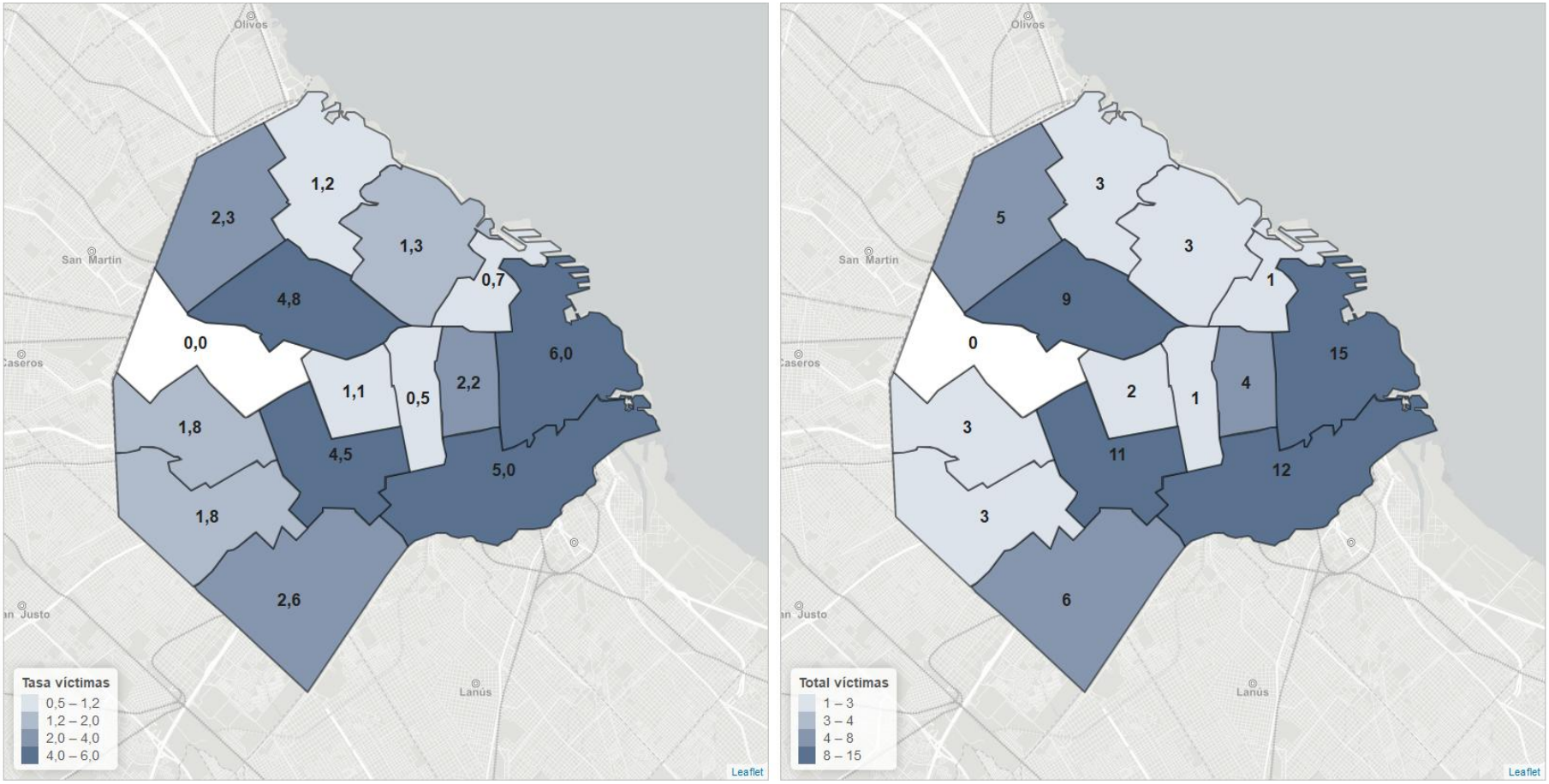

Referencias: Para la tasa, se encuentran en gris los departamentos con poblaciones menor a 50 mil habitantes.
Fuente: Sistema Nacional de Información Criminal - Sistema Alerta Temprana (SNIC - SAT), Ministerio de Seguridad Nacional e INDEC.

2.2. Lesiones dolosas.

Gráfico 4. Víctimas de lesiones dolosas por año. Valores absolutos y tasas cada 100.000 habitantes. Ciudad Autónoma de Buenos Aires. Años 2016 - 2025.



Fuente: Sistema Nacional de Información Criminal - Sistema Alerta Temprana (SNIC - SAT), Ministerio de Seguridad Nacional e INDEC.

Tabla 6. Víctimas de lesiones dolosas por sexo. Valores absolutos y participación. Ciudad Autónoma de Buenos Aires. Años 2017 - 2025.

Año	Masculino		Femenino		Sin determinar		
	Cantidad	%	Cantidad	%	Cantidad	%	Total
2017	13.540	49,1 %	13.458	48,8 %	605	2,2 %	27.603
2018	6.057	40,0 %	5.923	39,1 %	3.160	20,9 %	15.140
2019	7.664	43,0 %	7.843	44,0 %	2.317	13,0 %	17.824
2020	5.158	43,5 %	5.777	48,7 %	934	7,9 %	11.869
2021	5.408	42,6 %	6.540	51,5 %	757	6,0 %	12.705
2022	3.648	33,1 %	3.907	35,4 %	3.468	31,5 %	11.023
2023	4.948	43,1 %	5.204	45,3 %	1.336	11,6 %	11.488
2024	5.188	46,1 %	5.087	45,2 %	973	8,7 %	11.248
2025[19]	113	1,0 %	5	0,0 %	11.558	99,0 %	11.676

Fuente: Sistema Nacional de Información Criminal - Sistema Alerta Temprana (SNIC - SAT), Ministerio de Seguridad Nacional e INDEC.

[19] La cantidad de víctimas correspondiente a 2025 fue rectificada por la jurisdicción con posterioridad al cierre de la información utilizada para la presente publicación. El valor informado pasa de 11.676 a 11.977 víctimas incluyendo la información reportada por las fuerzas federales.

Gráfico 5. Víctimas de lesiones dolosas por mes según año. Valores absolutos. Ciudad Autónoma de Buenos Aires. Años 2023 - 2025.

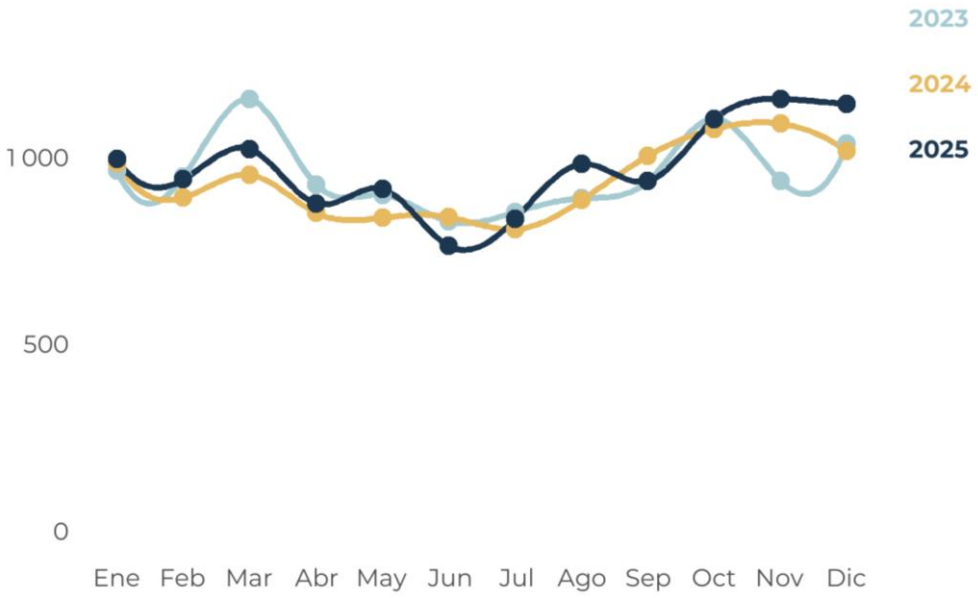

Fuente: Sistema Nacional de Información Criminal - Sistema Alerta Temprana (SNIC - SAT), Ministerio de Seguridad Nacional e INDEC.

Tabla 7. Víctimas de lesiones dolosas por departamento. Valores absolutos, tasas cada 100.000 habitantes y variaciones interanuales. Ciudad Autónoma de Buenos Aires. Años 2024 - 2025.

Departamento	Cantidad		Tasa		Var. % 2025/2024
	2024	2025	2024	2025	
Comuna 1	1.646	1.840	656,5	733,5	11,7 %
Comuna 2	353	333	232,1	220,4	-5,0 %
Comuna 3	845	995	452,1	537,3	18,8 %
Comuna 4	1.306	1.416	540,5	589,2	9,0 %
Comuna 5	433	489	231,9	263,6	13,7 %
Comuna 6	332	375	181,0	205,9	13,8 %
Comuna 7	739	994	298,2	402,8	35,1 %
Comuna 8	1.077	1.120	460,4	477,7	3,7 %
Comuna 9	596	630	361,5	385,7	6,7 %
Comuna 10	404	494	241,5	297,8	23,3 %
Comuna 11	356	459	184,4	239,2	29,7 %
Comuna 12	418	442	191,7	203,7	6,3 %
Comuna 13	487	515	200,3	212,8	6,3 %
Comuna 14	616	643	262,0	273,3	4,3 %
Comuna 15	581	566	307,6	301,1	-2,1 %
Departamento sin determinar	1.059	365	-	-	///
Total jurisdicción	**11.248**	**11.676**	**363,6**	**379,1**	**4,3 %**

Referencias: (///) No corresponde.

Fuente: Sistema Nacional de Información Criminal - Sistema Alerta Temprana (SNIC - SAT), Ministerio de Seguridad Nacional e INDEC.

Mapa 2. Víctimas de lesiones dolosas por departamento. Valores absolutos y tasas cada 100.000 habitantes. Ciudad Autónoma de Buenos Aires. Año 2025.

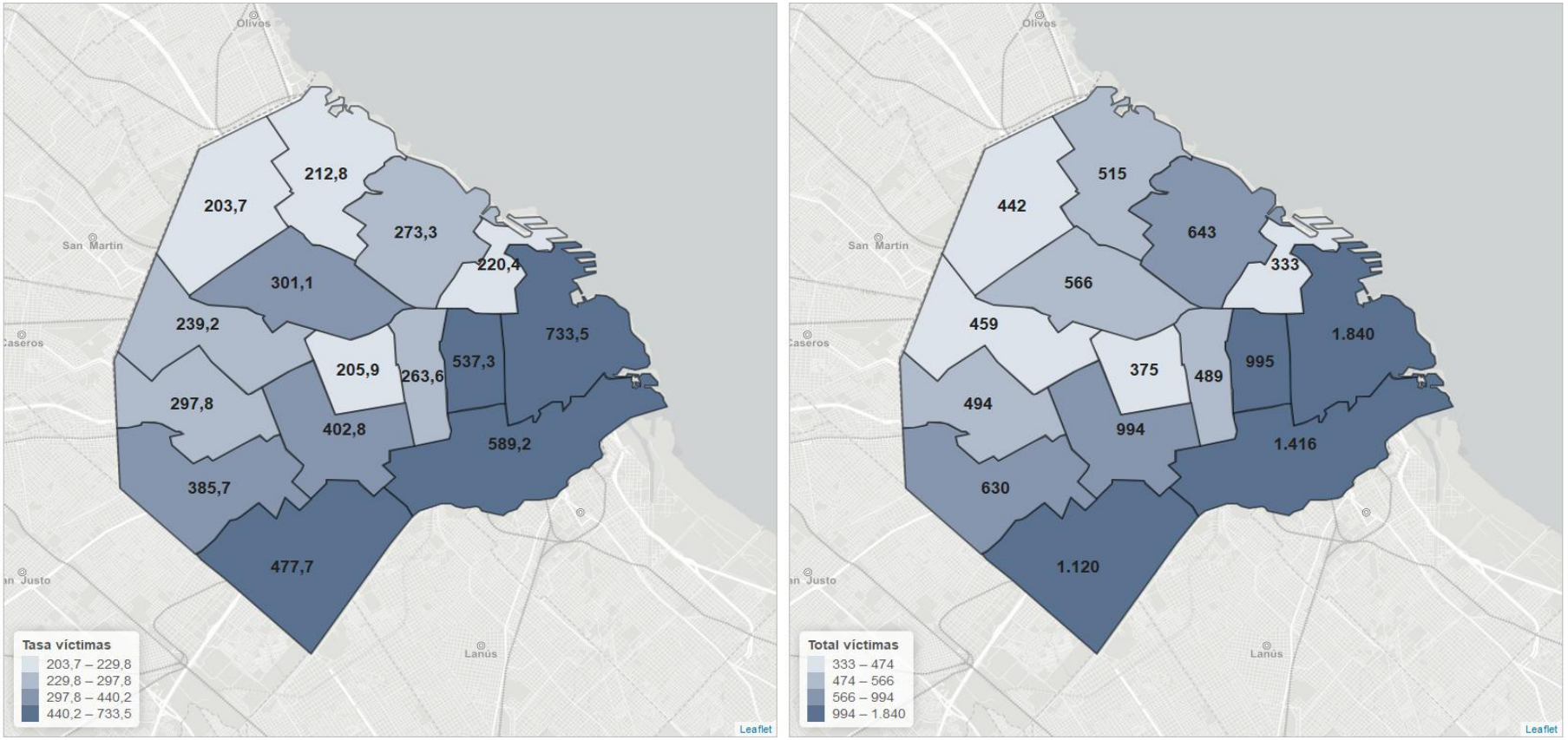

Referencias: Para la tasa, se encuentran en gris los departamentos con poblaciones menor a 50 mil habitantes.
Fuente: Sistema Nacional de Información Criminal - Sistema Alerta Temprana (SNIC - SAT), Ministerio de Seguridad Nacional e INDEC.

2.3. Delitos contra la integridad sexual.

Gráfico 6. Víctimas de delitos contra la integridad sexual por año. Valores absolutos y tasas cada 100.000 habitantes. Ciudad Autónoma de Buenos Aires. Años 2016 - 2025.

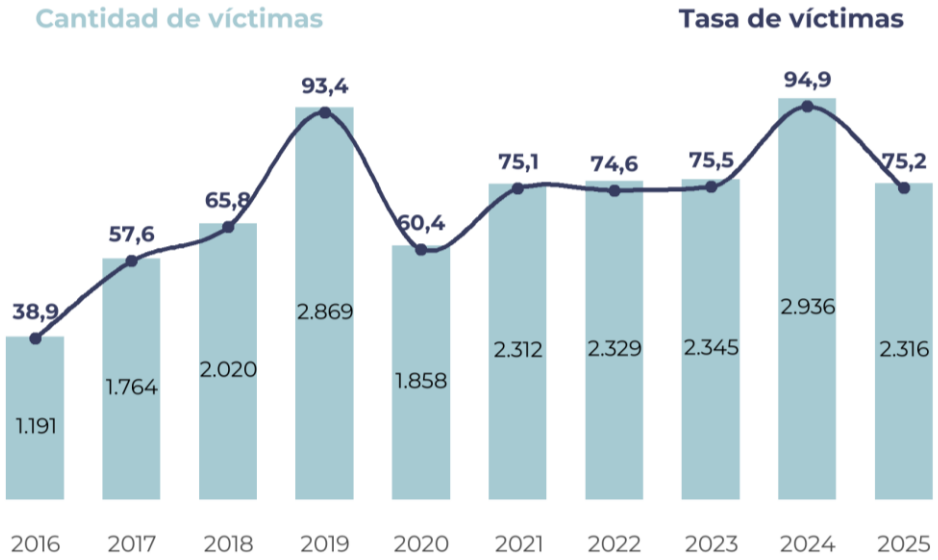

Fuente: Sistema Nacional de Información Criminal - Sistema Alerta Temprana (SNIC - SAT), Ministerio de Seguridad Nacional e INDEC.

Tabla 8. Víctimas de delitos contra la integridad sexual por tipo de delito. Valores absolutos y variaciones interanuales. Ciudad Autónoma de Buenos Aires. Años 2016 - 2025.

Año	Violaciones	Otros delitos contra la integridad sexual	Total delitos contra la integridad sexual
2016	291	900	1.191
2017	161	1.603	1.764
2018	184	1.836	2.020
2019	426	2.443	2.869
2020	258	1.600	1.858
2021	334	1.978	2.312
2022	350	1.979	2.329
2023	309	2.036	2.345
2024	498	2.438	2.936
2025[20]	335	1.981	2.316

[20] La cantidad de víctimas fue rectificada con posterioridad al cierre de la información. El valor informado pasa de 1.981 a 2.243 víctimas (incluyendo lo reportado por la jurisdicción y las fuerzas federales.

Año	Violaciones	Otros delitos contra la integridad sexual	Total delitos contra la integridad sexual
Var. % 2025/2024	-32,7 %	-18,7 %	-21,1 %

Fuente: Sistema Nacional de Información Criminal - Sistema Alerta Temprana (SNIC - SAT), Ministerio de Seguridad Nacional e INDEC.

Tabla 9. Víctimas de delitos contra la integridad sexual por sexo. Valores absolutos y participación. Ciudad Autónoma de Buenos Aires. Años 2017-2025.

Año	Masculino		Femenino		Sin determinar		
	Cantidad	%	Cantidad	%	Cantidad	%	Total
2017	225	12,8 %	1.415	80,2 %	124	7,0 %	1.764
2018	292	14,5 %	1.240	61,4 %	488	24,2 %	2.020
2019	389	13,6 %	2.275	79,3 %	205	7,1 %	2.869
2020	250	13,5 %	1.475	79,4 %	133	7,2 %	1.858
2021	231	10,0 %	1.770	76,6 %	311	13,5 %	2.312
2022	232	10,0 %	1.690	72,6 %	407	17,5 %	2.329
2023	365	15,6 %	1.723	73,5 %	257	11,0 %	2.345
2024	382	13,0 %	2.072	70,6 %	482	16,4 %	2.936
2025	116	5,0 %	396	17,1 %	1.804	77,9 %	2.316

Fuente: Sistema Nacional de Información Criminal - Sistema Alerta Temprana (SNIC - SAT), Ministerio de Seguridad Nacional e INDEC.

Gráfico 7. Víctimas de delitos contra la integridad sexual por mes. Valores absolutos. Ciudad Autónoma de Buenos Aires. Años 2023 - 2025.

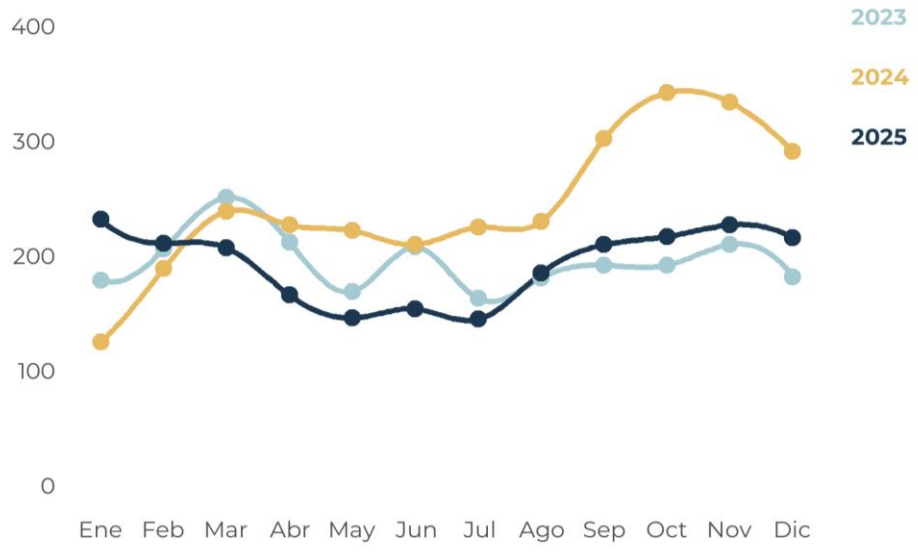

Fuente: Sistema Nacional de Información Criminal - Sistema Alerta Temprana (SNIC - SAT), Ministerio de Seguridad Nacional e INDEC.

Tabla 10. Víctimas de delitos contra la integridad sexual por departamento. Valores absolutos, tasas cada 100.000 habitantes y variaciones interanuales. Ciudad Autónoma de Buenos Aires. Años 2024 - 2025.

Departamento	Cantidad		Tasa		Var. % 2025/2024
	2024	2025	2024	2025	
Comuna 1	342	336	136,4	133,9	-1,8 %
Comuna 2	109	76	71,7	50,3	-29,8 %
Comuna 3	218	182	116,6	98,3	-15,7 %
Comuna 4	354	258	146,5	107,3	-26,7 %
Comuna 5	90	108	48,2	58,2	20,8 %
Comuna 6	94	100	51,2	54,9	7,2 %
Comuna 7	204	200	82,3	81,0	-1,5 %
Comuna 8	295	134	126,1	57,1	-54,7 %
Comuna 9	159	145	96,4	88,8	-8,0 %
Comuna 10	132	96	78,9	57,9	-26,7 %
Comuna 11	107	60	55,4	31,3	-43,6 %
Comuna 12	110	93	50,4	42,9	-15,0 %
Comuna 13	108	96	44,4	39,7	-10,7 %
Comuna 14	160	144	68,1	61,2	-10,1 %
Comuna 15	150	112	79,4	59,6	-25,0 %
Departamento sin determinar	304	176	-	-	///
Total jurisdicción	**2.936**	**2.316**	**94,9**	**75,2**	**-20,8 %**

Referencias: (///) No corresponde.

Fuente: Sistema Nacional de Información Criminal - Sistema Alerta Temprana (SNIC - SAT), Ministerio de Seguridad Nacional e INDEC.

Mapa 3. Víctimas de delitos contra la integridad sexual por departamento. Valores absolutos y tasas cada 100.000 habitantes. Ciudad Autónoma de Buenos Aires. Año 2025.

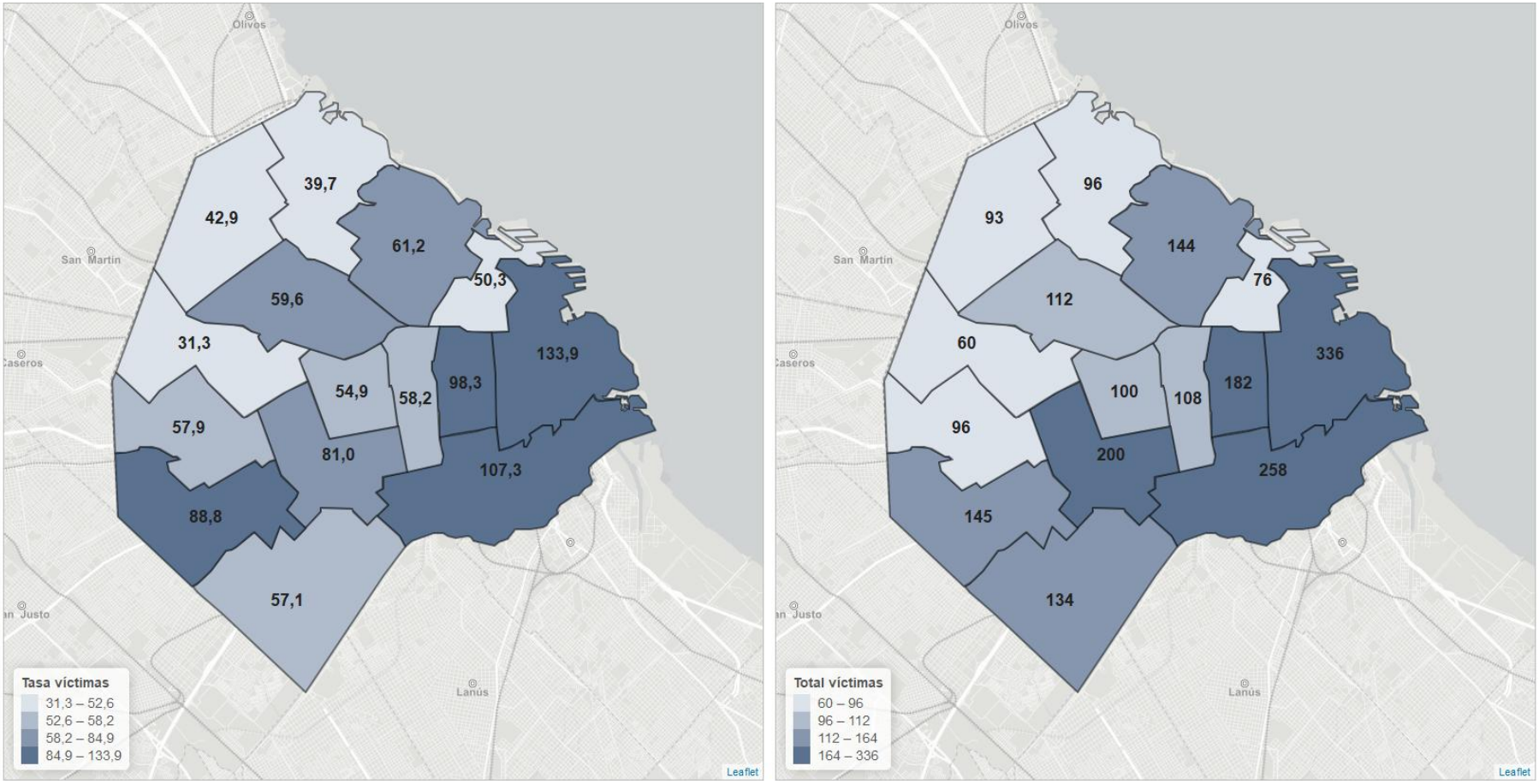

Referencias: Para la tasa, se encuentran en gris los departamentos con poblaciones menor a 50 mil habitantes.
Fuente: Sistema Nacional de Información Criminal - Sistema Alerta Temprana (SNIC - SAT), Ministerio de Seguridad Nacional e INDEC.

2.4. Robos totales (robos, robos agravados por el resultado de lesiones y/o muertes y sus tentativas).

Gráfico 8. Hechos de robos por año. Valores absolutos y tasas cada 100.000 habitantes. Ciudad Autónoma de Buenos Aires. Años 2016 - 2025.



Fuente: Sistema Nacional de Información Criminal - Sistema Alerta Temprana (SNIC - SAT), Ministerio de Seguridad Nacional e INDEC.

Tabla 11. Hechos de robos por tipo de delito. Valores absolutos y variaciones interanuales. Ciudad Autónoma de Buenos Aires. Años 2016 - 2025.

Año	Robos	Robos agravados por lesiones o muerte	Tentativas de robo y de robo agrav.	Total de robos
2016	67.497	128	5.024	72.649
2017	68.219	78	5.033	73.330
2018	70.916	205	4.611	75.732
2019	62.791	554	4.070	67.415
2020	33.671	1.089	5.418	40.178
2021	43.810	1.275	5.795	50.880
2022	55.163	1.446	6.426	63.035
2023	64.723	432	8.659	73.814
2024	68.550	234	9.221	78.005
2025	49.771	686	7.367	57.824
Var. % 2025/2024	-27,4 %	193,2 %	-20,1 %	-25,9 %

Referencias: (-) Cero absoluto.
Fuente: Sistema Nacional de Información Criminal - Sistema Alerta Temprana (SNIC - SAT), Ministerio de Seguridad Nacional e INDEC.

Gráfico 9. Hechos de robos totales por mes. Valores absolutos. Ciudad Autónoma de Buenos Aires. Años 2023 - 2025.

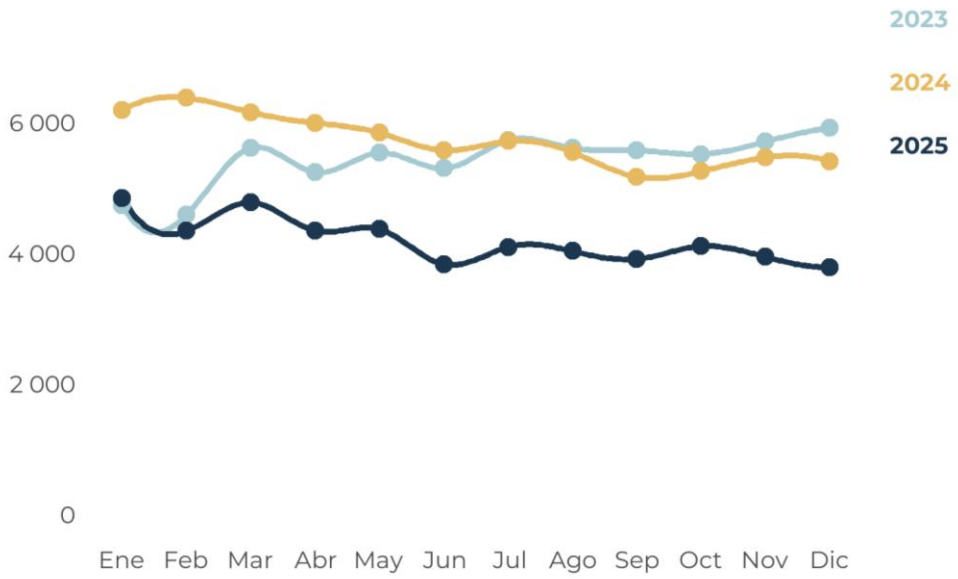

Fuente: Sistema Nacional de Información Criminal - Sistema Alerta Temprana (SNIC - SAT), Ministerio de Seguridad Nacional e INDEC.

Tabla 12. Hechos de robo por departamento. Valores absolutos, tasas cada 100.000 habitantes y variaciones interanuales. Ciudad Autónoma de Buenos Aires. Años 2024 - 2025.

Departamento	Cantidad		Tasa		Var. % 2025/2024
	2024	2025	2024	2025	
Comuna 1	12.033	9.505	4.799,3	3.789,1	-21,0 %
Comuna 2	3.553	2.489	2.335,7	1.647,3	-29,5 %
Comuna 3	6.452	4.314	3.452,1	2.329,6	-32,5 %
Comuna 4	8.213	5.845	3.399,3	2.432,0	-28,5 %
Comuna 5	4.146	3.053	2.220,1	1.646,0	-25,9 %
Comuna 6	3.224	2.667	1.757,4	1.464,4	-16,7 %
Comuna 7	7.094	5.317	2.862,5	2.154,7	-24,7 %
Comuna 8	5.334	3.809	2.280,2	1.624,5	-28,8 %
Comuna 9	3.712	3.027	2.251,7	1.853,1	-17,7 %
Comuna 10	2.842	2.248	1.698,7	1.355,0	-20,2 %
Comuna 11	3.137	2.257	1.625,0	1.176,2	-27,6 %
Comuna 12	3.184	2.596	1.459,9	1.196,4	-18,1 %
Comuna 13	4.091	3.050	1.682,3	1.260,4	-25,1 %
Comuna 14	6.403	4.507	2.723,8	1.915,7	-29,7 %
Comuna 15	4.478	2.998	2.370,8	1.594,9	-32,7 %
Departamento sin determinar	109	142	-	-	///
Total jurisdicción	**78.005**	**57.824**	**2.521,4**	**1.877,6**	**-25,5 %**

Referencias: (///) No corresponde.

Fuente: Sistema Nacional de Información Criminal - Sistema Alerta Temprana (SNIC - SAT), Ministerio de Seguridad Nacional e INDEC.

Mapa 4. Hechos de robo por departamento. Valores absolutos y tasas cada 100.000 habitantes. Ciudad Autónoma de Buenos Aires. Año 2025.

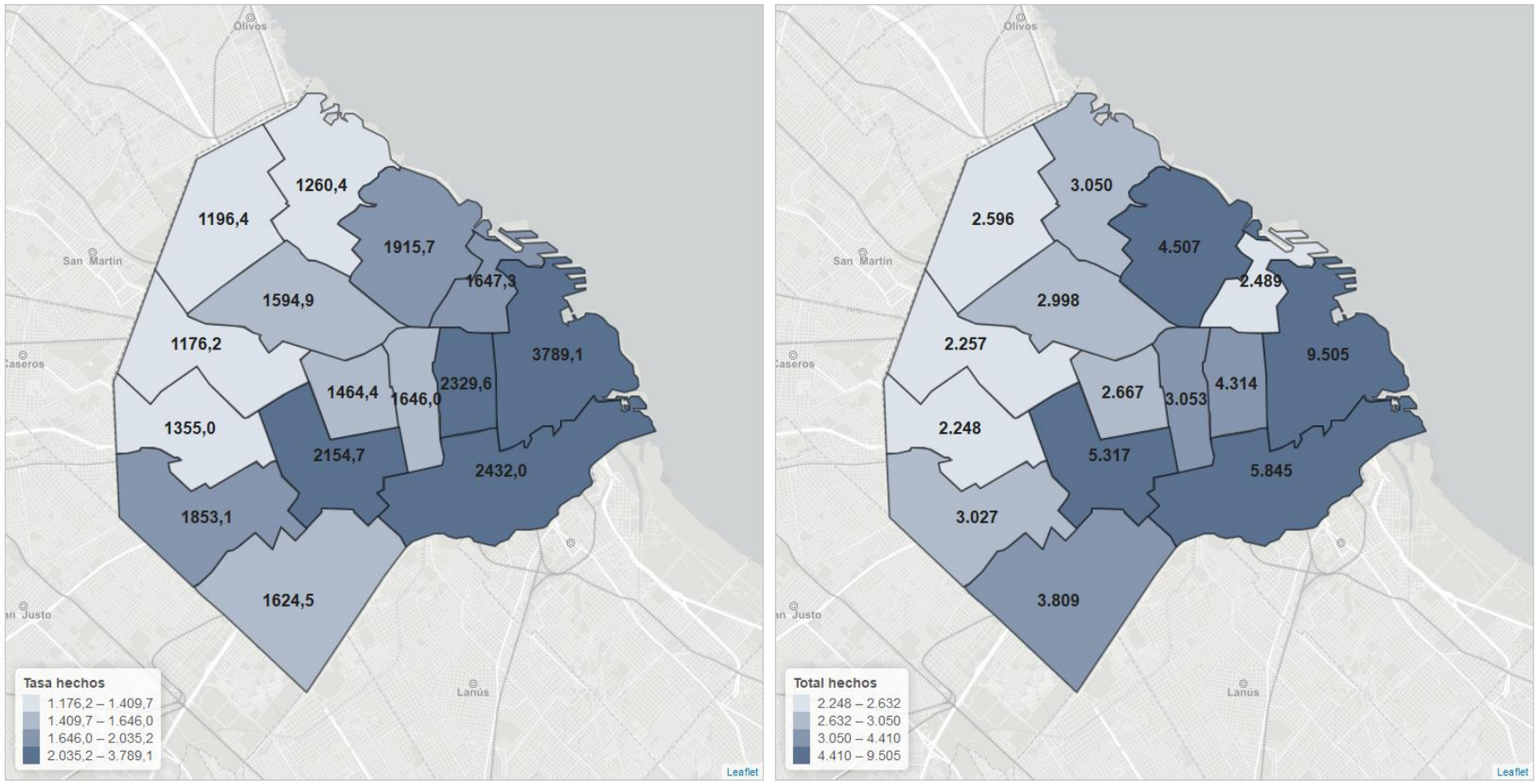

Referencias: Para la tasa, se encuentran en gris los departamentos con poblaciones menor a 50 mil habitantes.
Fuente: Sistema Nacional de Información Criminal - Sistema Alerta Temprana (SNIC - SAT), Ministerio de Seguridad Nacional e INDEC.

2.5. Hurtos totales (hurtos y tentativas de hurtos).

Gráfico 10. Hechos de hurtos por año. Valores absolutos y tasas cada 100.000 habitantes. Ciudad Autónoma de Buenos Aires. Años 2016 - 2025.



Fuente: Sistema Nacional de Información Criminal - Sistema Alerta Temprana (SNIC - SAT), Ministerio de Seguridad Nacional e INDEC.

Tabla 13. Hechos de hurtos por tipo de delito. Valores absolutos y variaciones interanuales. Ciudad Autónoma de Buenos Aires. Años 2016 - 2025.

Año	Hurtos	Tentativas de hurto	Total hurtos
2016	44.175	467	44.642
2017	42.150	465	42.615
2018	42.274	387	42.661
2019	50.247	1.585	51.832
2020	25.950	1.843	27.793
2021	36.718	2.130	38.848
2022	54.967	2.665	57.632
2023	63.264	3.494	66.758
2024	63.266	3.510	66.776
2025	50.191	3.473	53.664
Var. % 2025/2024	-20,7 %	-1,1 %	-19,6 %

Fuente: Sistema Nacional de Información Criminal - Sistema Alerta Temprana (SNIC - SAT), Ministerio de Seguridad Nacional e INDEC.

Gráfico 11. Hechos de hurtos totales por mes. Valores absolutos. Ciudad Autónoma de Buenos Aires. Años 2023 - 2025.

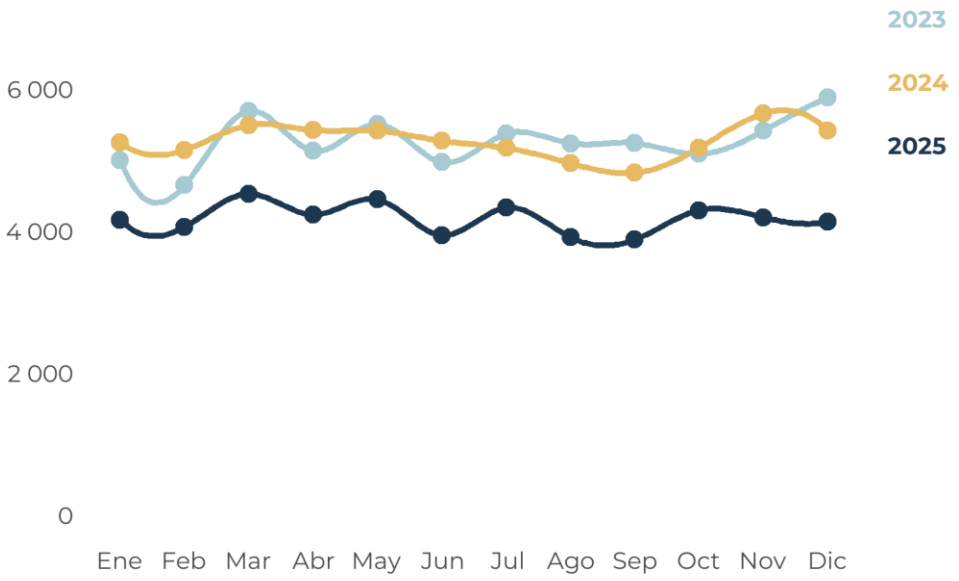

Fuente: Sistema Nacional de Información Criminal - Sistema Alerta Temprana (SNIC - SAT), Ministerio de Seguridad Nacional e INDEC.

Tabla 14. Hechos de hurtos por departamento. Valores absolutos, tasas cada 100.000 habitantes y variaciones interanuales. Ciudad Autónoma de Buenos Aires. Años 2024 - 2025.

Departamento	Cantidad		Tasa		Var. % 2025/2024
	2024	2025	2024	2025	
Comuna 1	9.159	7.665	3.653,0	3.055,6	-16,4 %
Comuna 2	3.290	2.414	2.162,8	1.597,7	-26,1 %
Comuna 3	5.006	4.194	2.678,5	2.264,8	-15,4 %
Comuna 4	4.547	3.986	1.881,9	1.658,5	-11,9 %
Comuna 5	3.156	2.533	1.690,0	1.365,6	-19,2 %
Comuna 6	3.045	2.476	1.659,8	1.359,5	-18,1 %
Comuna 7	4.504	3.348	1.817,4	1.356,7	-25,3 %
Comuna 8	3.226	2.464	1.379,1	1.050,8	-23,8 %
Comuna 9	3.626	2.884	2.199,5	1.765,5	-19,7 %
Comuna 10	3.688	2.795	2.204,4	1.684,7	-23,6 %
Comuna 11	3.873	2.808	2.006,2	1.463,4	-27,1 %
Comuna 12	3.579	3.058	1.641,1	1.409,3	-14,1 %
Comuna 13	4.651	3.882	1.912,6	1.604,3	-16,1 %
Comuna 14	6.841	5.650	2.910,1	2.401,5	-17,5 %
Comuna 15	4.450	3.369	2.356,0	1.792,3	-23,9 %
Departamento sin determinar	135	138	-	-	///
Total jurisdicción	**66.776**	**53.664**	**2.158,4**	**1.742,5**	**-19,3 %**

Referencias: (///) No corresponde.

Fuente: Sistema Nacional de Información Criminal - Sistema Alerta Temprana (SNIC - SAT), Ministerio de Seguridad Nacional e INDEC.

Mapa 5. Hechos de hurto por departamento. Valores absolutos y tasas cada 100.000 habitantes. Ciudad Autónoma de Buenos Aires. Año 2025.

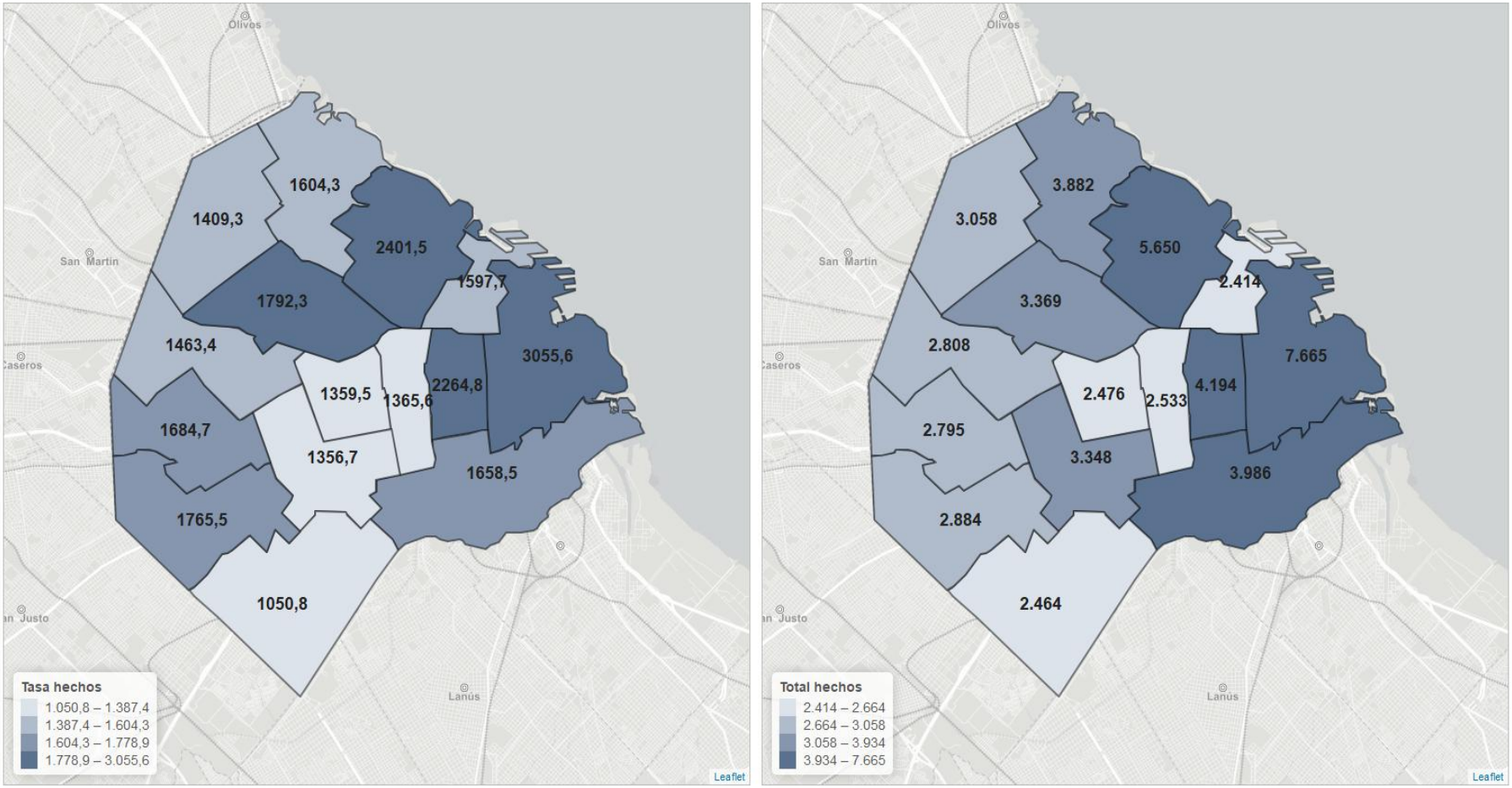

Referencias: Para la tasa, se encuentran en gris los departamentos con poblaciones menor a 50 mil habitantes.
Fuente: Sistema Nacional de Información Criminal - Sistema Alerta Temprana (SNIC - SAT), Ministerio de Seguridad Nacional e INDEC.

2.6. Ley 23.737 (estupefacientes).

Gráfico 12. Hechos de violación a la Ley 23.737. Valores absolutos y tasas cada 100.000 habitantes. Ciudad Autónoma de Buenos Aires. Años 2017 - 2025.

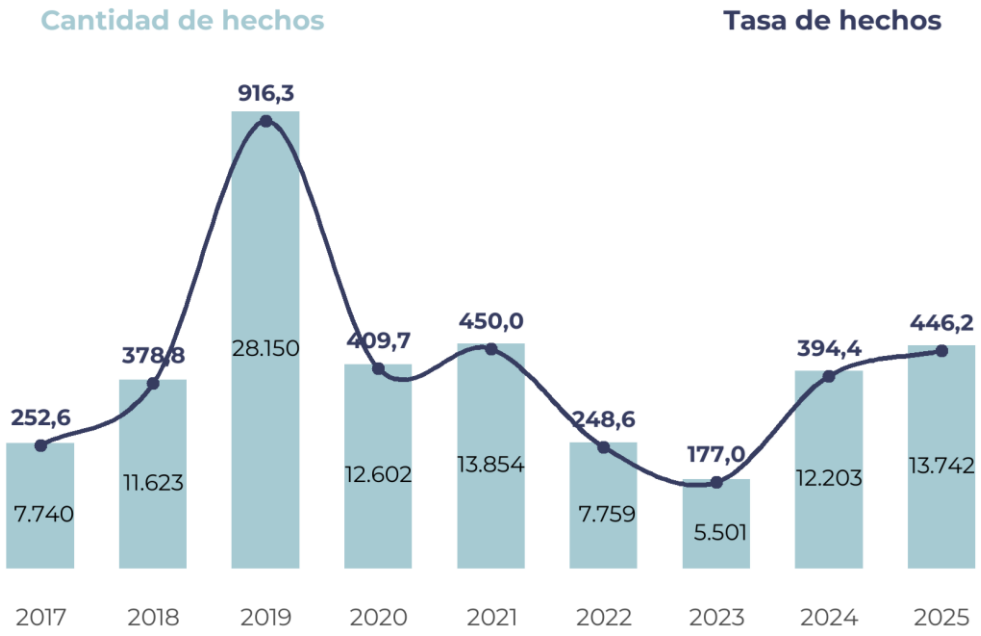

Fuente: Sistema Nacional de Información Criminal - Sistema Alerta Temprana (SNIC - SAT), Ministerio de Seguridad Nacional e INDEC.

Gráfico 13. Hechos de violación a la Ley 23.737 por mes. Valores absolutos. Ciudad Autónoma de Buenos Aires. Años 2023 - 2025.

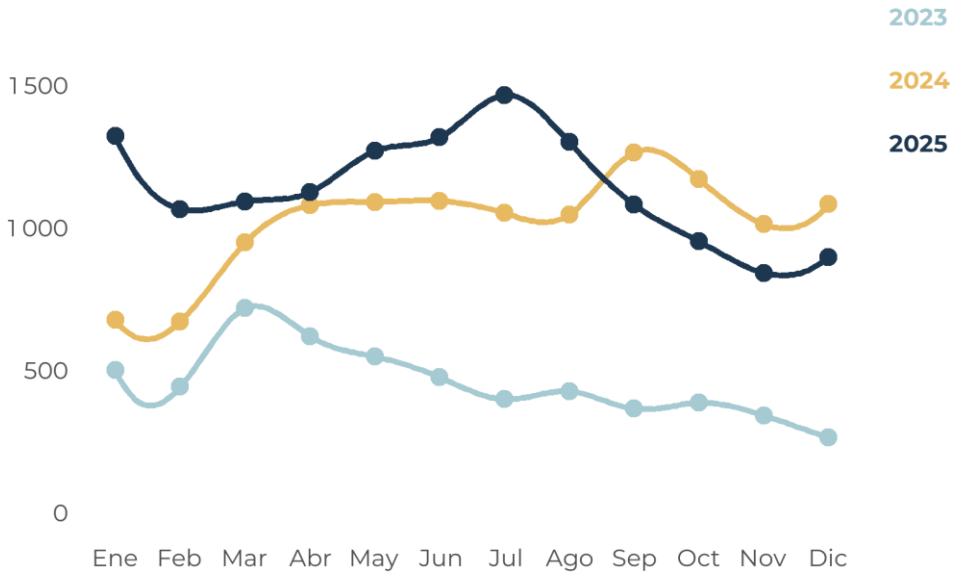

Fuente: Sistema Nacional de Información Criminal - Sistema Alerta Temprana (SNIC - SAT), Ministerio de Seguridad Nacional e INDEC.

Tabla 15. Hechos de violación a la Ley 23.737. Valores absolutos y variaciones interanuales. Ciudad Autónoma de Buenos Aires. Años 2021 - 2025.

Tipo de delito	2021	2022	2023	2024	2025	Var. % 2025/2024
Siembra y producción de estupefacientes	58	39	80	108	121	12,0 %
Comercialización y entrega de estupefacientes	1.328	1.763	1.279	3.668	4.401	20,0 %
Tenencia o entrega atenuada de estupefacientes	96	96	52	12	6	-50,0 %
Desvío de Importación de estupefacientes	0	0	0	1	0	-100,0 %
Organización y financiación de estupefacientes	2	0	0	2	2	0,0 %
Tenencia simple de estupefacientes	980	715	867	3.161	4.033	27,6 %
Tenencia simple atenuada para uso personal de estupefacientes	10.612	4.872	3.047	4.991	4.809	-3,6 %
Confabulación de estupefacientes	4	5	0	2	3	50,0 %
Contrabando de estupefacientes	6	17	14	8	7	-12,5 %
Otros delitos previstos en la ley 23.737	768	252	162	250	360	44,0 %
Total hechos de violación a la Ley 23.737 (estupefacientes)	13.854	7.759	5.501	12.203	13.742	12,6 %

Referencias: (///) No corresponde.

Fuente: Sistema Nacional de Información Criminal - Sistema Alerta Temprana (SNIC - SAT), Ministerio de Seguridad Nacional e INDEC.

Tabla 16. Hechos de violación a la Ley 23.737 por departamento. Valores absolutos, tasas cada 100.000 habitantes y variaciones interanuales. Ciudad Autónoma de Buenos Aires. Años 2024 - 2025.

Departamento	Cantidad		Tasa		Var. % 2025/2024
	2024	2025	2024	2025	
Comuna 1	2.842	4.327	1.133,5	1.724,9	52,2 %
Comuna 2	83	122	54,6	80,7	48,0 %
Comuna 3	675	971	361,2	524,4	45,2 %
Comuna 4	1.195	1.612	494,6	670,7	35,6 %
Comuna 5	104	187	55,7	100,8	81,0 %
Comuna 6	115	151	62,7	82,9	32,3 %
Comuna 7	425	773	171,5	313,2	82,7 %
Comuna 8	678	1.589	289,8	677,7	133,8 %
Comuna 9	475	1.132	288,1	693,0	140,5 %
Comuna 10	270	247	161,4	148,9	-7,8 %
Comuna 11	357	342	184,9	178,2	-3,6 %
Comuna 12	213	230	97,7	106,0	8,5 %
Comuna 13	265	383	109,0	158,3	45,2 %
Comuna 14	383	564	162,9	239,7	47,1 %
Comuna 15	460	554	243,5	294,7	21,0 %
Departamento sin determinar	3.663	558	-	-	///
Total jurisdicción	**12.203**	**13.742**	**394,4**	**446,2**	**13,1 %**

Referencias: (///) No corresponde.

Fuente: Sistema Nacional de Información Criminal - Sistema Alerta Temprana (SNIC - SAT), Ministerio de Seguridad Nacional e INDEC.

Mapa 6. Hechos de violación a la Ley 23.737 por departamento. Valores absolutos y tasas cada 100.000 habitantes. Ciudad Autónoma de Buenos Aires. Año 2025.

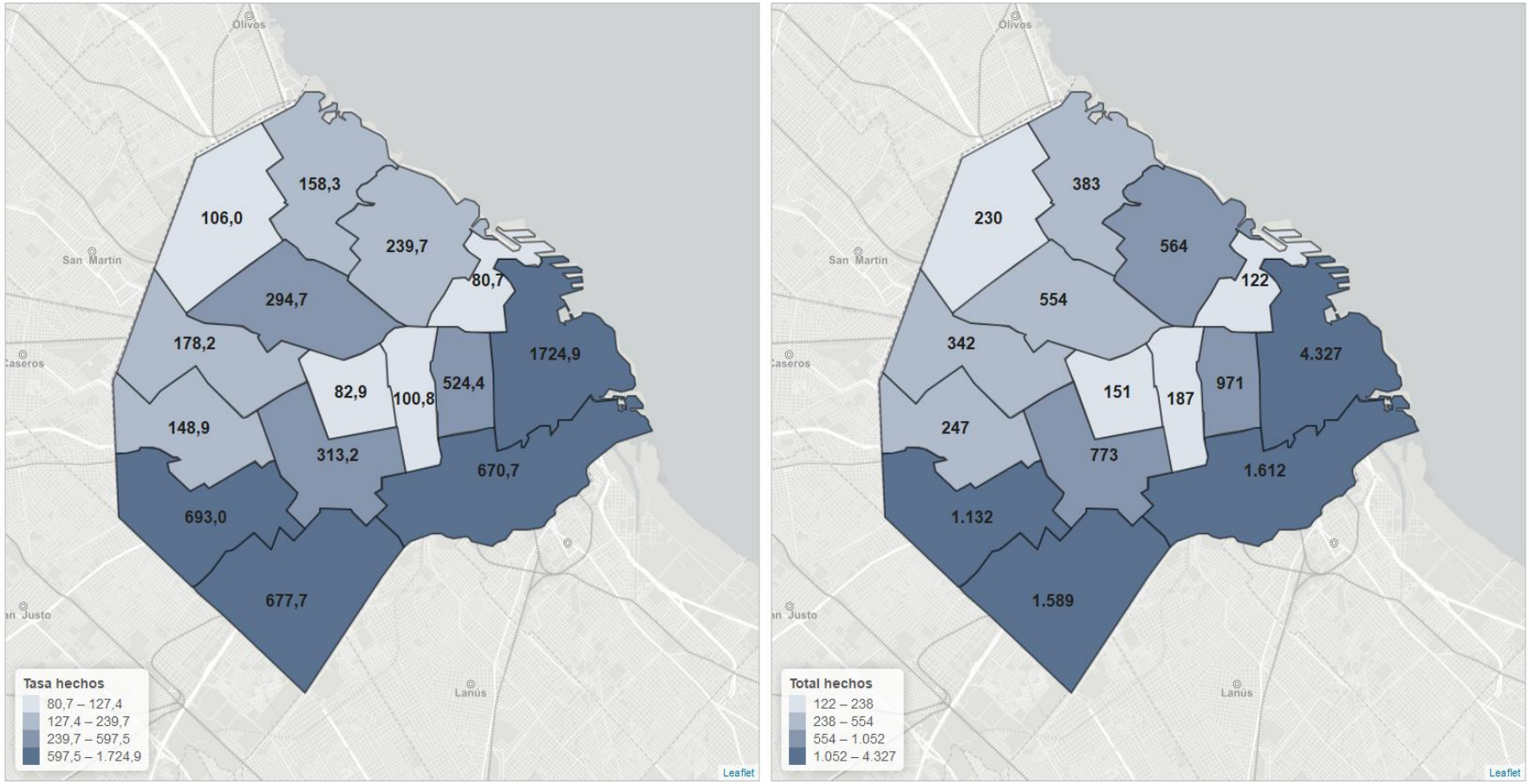

Referencias: Para la tasa, se encuentran en gris los departamentos con poblaciones menor a 50 mil habitantes. Fuente: Sistema Nacional de Información Criminal - Sistema Alerta Temprana (SNIC - SAT), Ministerio de Seguridad Nacional e INDEC.

Sección 3.

Detalle de los delitos reportados al SNIC

3.1. Homicidios dolosos.

Tabla 17. Víctimas de homicidios dolosos por año. Valores absolutos, tasas cada 100.000 habitantes y variaciones interanuales. Ciudad Autónoma de Buenos Aires. Años 2016 - 2025.

Año	Cantidad	Tasa
2016	146	4,8
2017	143	4,7
2018	137	4,5
2019	102	3,3
2020	126	4,1
2021	103	3,3
2022	89	2,9
2023	91	2,9
2024	81	2,6
2025	78	2,5
Var. % 2025/2024	-3,7 %	-3,3 %

Fuente: Sistema Nacional de Información Criminal - Sistema Alerta Temprana (SNIC - SAT), Ministerio de Seguridad Nacional e INDEC.

Gráfico 14. Víctimas de homicidios dolosos por año. Valores absolutos y tasas cada 100.000 habitantes. Ciudad Autónoma de Buenos Aires. Años 2016 - 2025.



Fuente: Sistema Nacional de Información Criminal - Sistema Alerta Temprana (SNIC - SAT), Ministerio de Seguridad Nacional e INDEC.

Tabla 18. Víctimas de homicidios dolosos por departamento. Valores absolutos, tasas cada 100.000 habitantes y variaciones interanuales. Ciudad Autónoma de Buenos Aires. Años 2024 - 2025.

Departamento	Cantidad		Tasa		Var. % 2025/2024
	2024	2025	2024	2025	
Comuna 1	14	15	5,6	6,0	7,1 %
Comuna 2	2	1	1,3	0,7	-49,7 %
Comuna 3	6	4	3,2	2,2	-32,7 %
Comuna 4	18	12	7,4	5,0	-33,0 %
Comuna 5	4	1	2,1	0,5	-74,8 %
Comuna 6	2	2	1,1	1,1	0,7 %
Comuna 7	7	11	2,8	4,5	57,8 %
Comuna 8	17	6	7,3	2,6	-64,8 %
Comuna 9	3	3	1,8	1,8	0,9 %
Comuna 10	-	3	-	1,8	///
Comuna 11	3	-	1,6	-	-100,0 %
Comuna 12	-	5	-	2,3	///
Comuna 13	1	3	0,4	1,2	201,5 %
Comuna 14	-	3	-	1,3	///
Comuna 15	4	9	2,1	4,8	126,1 %
Departamento sin determinar	-	-	-	-	///
Total jurisdicción	**81**	**78**	**2,6**	**2,5**	**-3,3 %**

Referencias: (-) Cero absoluto. (///) No corresponde.
Fuente: Sistema Nacional de Información Criminal - Sistema Alerta Temprana (SNIC - SAT), Ministerio de Seguridad Nacional e INDEC.

3.2. Homicidios dolosos en grado de tentativa.

Tabla 19. Víctimas de homicidios dolosos en grado de tentativa por año. Valores absolutos, tasas cada 100.000 habitantes y variaciones interanuales. Ciudad Autónoma de Buenos Aires. Años 2016 - 2025.

Año	Cantidad	Tasa
2016	87	2,8
2017	73	2,4
2018	33	1,1
2019	84	2,7
2020	93	3,0
2021	93	3,0
2022	115	3,7
2023	116	3,7
2024	124	4,0
2025	135	4,4
Var. % 2025/2024	8,9 %	9,4 %

Fuente: Sistema Nacional de Información Criminal - Sistema Alerta Temprana (SNIC - SAT), Ministerio de Seguridad Nacional e INDEC.

Gráfico 15. Víctimas de homicidios dolosos en grado de tentativa por año. Valores absolutos y tasas cada 100.000 habitantes. Ciudad Autónoma de Buenos Aires. Años 2016 - 2025.

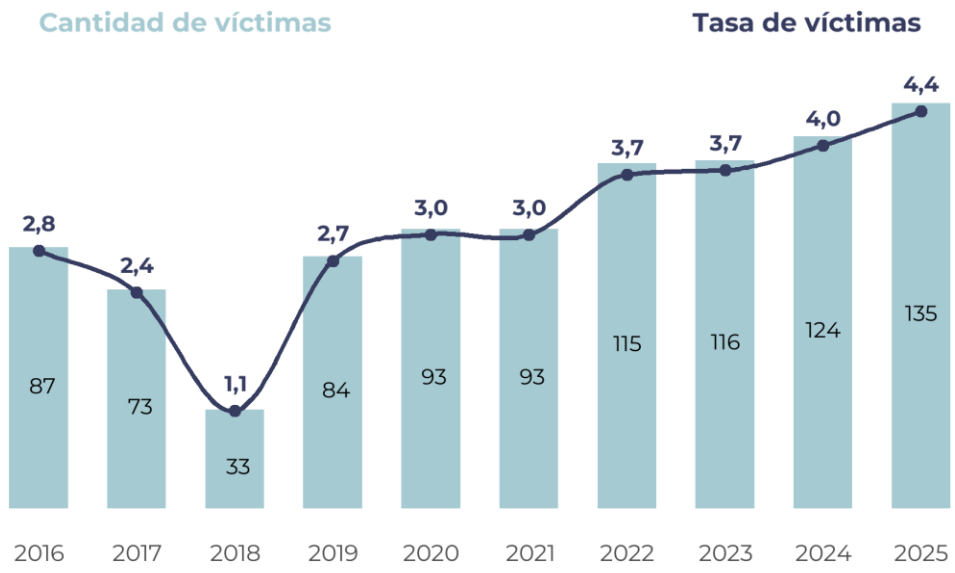

Fuente: Sistema Nacional de Información Criminal - Sistema Alerta Temprana (SNIC - SAT), Ministerio de Seguridad Nacional e INDEC.

Tabla 20. Víctimas de homicidios dolosos en grado de tentativa por departamento. Valores absolutos, tasas cada 100.000 habitantes y variaciones interanuales. Ciudad Autónoma de Buenos Aires. Años 2024 - 2025.

Departamento	Cantidad		Tasa		Var. % 2025/2024
	2024	2025	2024	2025	
Comuna 1	27	37	10,8	14,7	37,0 %
Comuna 2	-	-	-	-	///
Comuna 3	7	5	3,7	2,7	-27,9 %
Comuna 4	22	25	9,1	10,4	14,2 %
Comuna 5	4	1	2,1	0,5	-74,8 %
Comuna 6	-	4	-	2,2	///
Comuna 7	6	9	2,4	3,6	50,6 %
Comuna 8	20	22	8,5	9,4	9,7 %
Comuna 9	4	9	2,4	5,5	127,1 %
Comuna 10	-	6	-	3,6	///
Comuna 11	-	1	-	0,5	///
Comuna 12	2	3	0,9	1,4	50,8 %
Comuna 13	3	3	1,2	1,2	0,5 %
Comuna 14	9	2	3,8	0,9	-77,8 %
Comuna 15	8	7	4,2	3,7	-12,1 %
Departamento sin determinar	12	1	-	-	///
Total jurisdicción	**124**	**135**	**4,0**	**4,4**	**9,4 %**

Referencias: (-) Cero absoluto. (///) No corresponde.
Fuente: Sistema Nacional de Información Criminal - Sistema Alerta Temprana (SNIC - SAT), Ministerio de Seguridad Nacional e INDEC.

3.3. Muertes en accidentes viales.

Tabla 21. Víctimas de muertes en accidentes viales por año. Valores absolutos, tasas cada 100.000 habitantes y variaciones interanuales. Ciudad Autónoma de Buenos Aires. Años 2016 - 2025.

Año	Cantidad	Tasa
2016	138	4,5
2017	140	4,6
2018	149	4,9
2019	103	3,4
2020	82	2,7
2021	97	3,2
2022	111	3,6
2023	104	3,3
2024	109	3,5
2025	91	3,0
Var. % 2025/2024	-16,5 %	-16,1 %

Fuente: Sistema Nacional de Información Criminal - Sistema Alerta Temprana (SNIC - SAT), Ministerio de Seguridad Nacional e INDEC.

Gráfico 16. Víctimas de muertes en accidentes viales por año. Valores absolutos y tasas cada 100.000 habitantes. Ciudad Autónoma de Buenos Aires. Años 2016 - 2025.



Fuente: Sistema Nacional de Información Criminal - Sistema Alerta Temprana (SNIC - SAT), Ministerio de Seguridad Nacional e INDEC.

Tabla 22. Víctimas de muertes en accidentes viales por departamento. Valores absolutos, tasas cada 100.000 habitantes y variaciones interanuales. Ciudad Autónoma de Buenos Aires. Años 2024 - 2025.

Departamento	Cantidad		Tasa		Var. % 2025/2024
	2024	2025	2024	2025	
Comuna 1	13	11	5,2	4,4	-15,4 %
Comuna 2	3	5	2,0	3,3	67,8 %
Comuna 3	3	8	1,6	4,3	169,1 %
Comuna 4	11	11	4,6	4,6	0,5 %
Comuna 5	6	4	3,2	2,2	-32,9 %
Comuna 6	3	1	1,6	0,5	-66,4 %
Comuna 7	4	6	1,6	2,4	50,6 %
Comuna 8	10	14	4,3	6,0	39,7 %
Comuna 9	9	2	5,5	1,2	-77,6 %
Comuna 10	12	8	7,2	4,8	-32,8 %
Comuna 11	5	3	2,6	1,6	-39,6 %
Comuna 12	6	6	2,8	2,8	0,5 %
Comuna 13	12	3	4,9	1,2	-74,9 %
Comuna 14	5	4	2,1	1,7	-20,1 %
Comuna 15	7	5	3,7	2,7	-28,2 %
Departamento sin determinar	-	-	-	-	///
Total jurisdicción	**109**	**91**	**3,5**	**3,0**	**-16,1 %**

Referencias: (-) Cero absoluto. (///) No corresponde.
Fuente: Sistema Nacional de Información Criminal - Sistema Alerta Temprana (SNIC - SAT), Ministerio de Seguridad Nacional e INDEC.

3.4. Homicidios culposos por otros hechos.

Tabla 23. Víctimas de homicidios culposos por otros hechos por año. Valores absolutos, tasas cada 100.000 habitantes y variaciones interanuales. Ciudad Autónoma de Buenos Aires. Años 2016 - 2025.

Año	Cantidad	Tasa
2016	15	0,5
2017	22	0,7
2018	24	0,8
2019	33	1,1
2020	16	0,5
2021	25	0,8
2022	72	2,3
2023	27	0,9
2024	16	0,5
2025	13	0,4
Var. % 2025/2024	-18,8 %	-18,4 %

Fuente: Sistema Nacional de Información Criminal - Sistema Alerta Temprana (SNIC - SAT), Ministerio de Seguridad Nacional e INDEC.

Gráfico 17. Víctimas de homicidios culposos por otros hechos por año. Valores absolutos y tasas cada 100.000 habitantes. Ciudad Autónoma de Buenos Aires. Años 2016 - 2025.

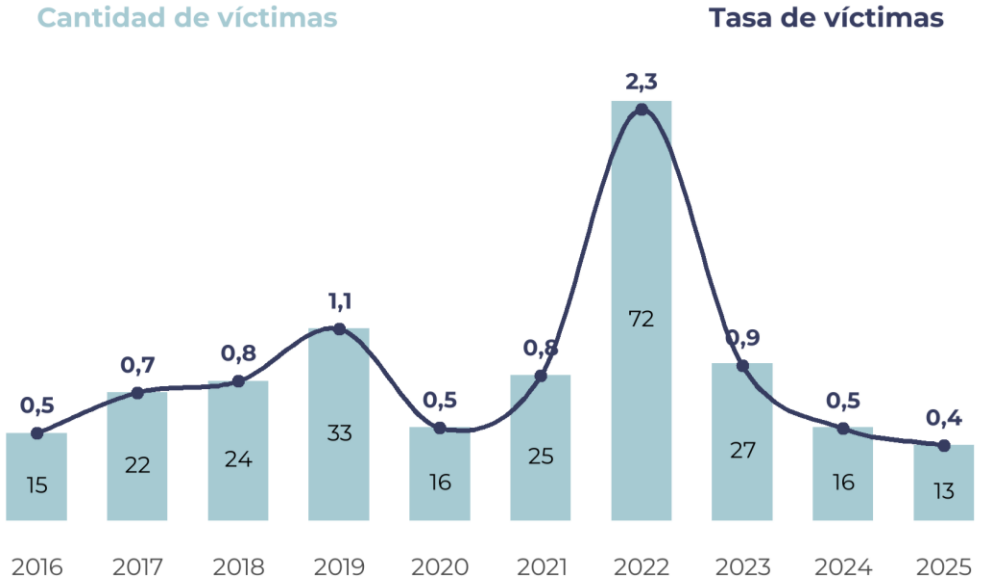

Fuente: Sistema Nacional de Información Criminal - Sistema Alerta Temprana (SNIC - SAT), Ministerio de Seguridad Nacional e INDEC.

Tabla 24. Víctimas de homicidios culposos por otros hechos por departamento. Valores absolutos, tasas cada 100.000 habitantes y variaciones interanuales. Ciudad Autónoma de Buenos Aires. Años 2024 - 2025.

Departamento	Cantidad		Tasa		Var. % 2025/2024
	2024	2025	2024	2025	
Comuna 1	3	2	1,2	0,8	-33,4 %
Comuna 2	-	-	-	-	///
Comuna 3	1	1	0,5	0,5	0,9 %
Comuna 4	2	1	0,8	0,4	-49,7 %
Comuna 5	-	1	-	0,5	///
Comuna 6	2	1	1,1	0,5	-49,6 %
Comuna 7	-	-	-	-	///
Comuna 8	2	1	0,9	0,4	-50,1 %
Comuna 9	-	1	-	0,6	///
Comuna 10	-	-	-	-	///
Comuna 11	-	1	-	0,5	///
Comuna 12	3	1	1,4	0,5	-66,5 %
Comuna 13	-	2	-	0,8	///
Comuna 14	-	-	-	-	///
Comuna 15	1	-	0,5	-	-100,0 %
Departamento sin determinar	2	1	-	-	///
Total jurisdicción	**16**	**13**	**0,5**	**0,4**	**-18,4 %**

Referencias: (-) Cero absoluto. (///) No corresponde.
Fuente: Sistema Nacional de Información Criminal - Sistema Alerta Temprana (SNIC - SAT), Ministerio de Seguridad Nacional e INDEC.

3.5. Lesiones dolosas.

Tabla 25. Víctimas de lesiones dolosas por año. Valores absolutos, tasas cada 100.000 habitantes y variaciones interanuales. Ciudad Autónoma de Buenos Aires. Años 2016 - 2025.

Año	Cantidad	Tasa
2016	20.451	668,5
2017	27.603	901,0
2018	15.140	493,5
2019	17.824	580,2
2020	11.869	385,9
2021	12.705	412,7
2022	11.023	353,2
2023	11.488	369,6
2024	11.248	363,6
2025[21]	11.676	379,1
Var. % 2025/2024	3,8 %	4,3 %

Fuente: Sistema Nacional de Información Criminal - Sistema Alerta Temprana (SNIC - SAT), Ministerio de Seguridad Nacional e INDEC.

Gráfico 18. Víctimas de lesiones dolosas por año. Valores absolutos y tasas cada 100.000 habitantes. Ciudad Autónoma de Buenos Aires. Años 2016 - 2025.



Fuente: Sistema Nacional de Información Criminal - Sistema Alerta Temprana (SNIC - SAT), Ministerio de Seguridad Nacional e INDEC.

[21] La cantidad de víctimas correspondiente al año 2025 fue rectificada por la jurisdicción con posterioridad al cierre de la información utilizada para la presente publicación. El valor informado pasa de 11.539 a 11.840 víctimas.

Tabla 26. Víctimas de lesiones dolosas por departamento. Valores absolutos, tasas cada 100.000 habitantes y variaciones interanuales. Ciudad Autónoma de Buenos Aires. Años 2024 - 2025.

Departamento	Cantidad		Tasa		Var. % 2025/2024
	2024	2025	2024	2025	
Comuna 1	1.646	1.840	656,5	733,5	11,7 %
Comuna 2	353	333	232,1	220,4	-5,0 %
Comuna 3	845	995	452,1	537,3	18,8 %
Comuna 4	1.306	1.416	540,5	589,2	9,0 %
Comuna 5	433	489	231,9	263,6	13,7 %
Comuna 6	332	375	181,0	205,9	13,8 %
Comuna 7	739	994	298,2	402,8	35,1 %
Comuna 8	1.077	1.120	460,4	477,7	3,7 %
Comuna 9	596	630	361,5	385,7	6,7 %
Comuna 10	404	494	241,5	297,8	23,3 %
Comuna 11	356	459	184,4	239,2	29,7 %
Comuna 12	418	442	191,7	203,7	6,3 %
Comuna 13	487	515	200,3	212,8	6,3 %
Comuna 14	616	643	262,0	273,3	4,3 %
Comuna 15	581	566	307,6	301,1	-2,1 %
Departamento sin determinar	1.059	365	-	-	///
Total jurisdicción	**11.248**	**11.676**	**363,6**	**379,1**	**4,3 %**

Referencias: (-) Cero absoluto. (///) No corresponde.
Fuente: Sistema Nacional de Información Criminal - Sistema Alerta Temprana (SNIC - SAT), Ministerio de Seguridad Nacional e INDEC.

3.6. Lesiones culposas.

Tabla 27. Víctimas de lesiones culposas en accidentes viales por año. Valores absolutos, tasas cada 100.000 habitantes y variaciones interanuales. Ciudad Autónoma de Buenos Aires. Años 2016 - 2025.

Año	Cantidad	Tasa
2016	10.712	350,2
2017	11.404	372,2
2018	11.750	383,0
2019	11.992	390,4
2020	8.381	272,5
2021	8.994	292,1
2022	11.711	375,2
2023	12.129	390,3
2024	12.481	403,4
2025	11.677	379,2
Var. % 2025/2024	-6,4 %	-6 %

Fuente: Sistema Nacional de Información Criminal - Sistema Alerta Temprana (SNIC - SAT), Ministerio de Seguridad Nacional e INDEC.

Gráfico 19. Víctimas de lesiones culposas en accidentes viales por año. Valores absolutos y tasas cada 100.000 habitantes. Ciudad Autónoma de Buenos Aires. Años 2016 - 2025.



Fuente: Sistema Nacional de Información Criminal - Sistema Alerta Temprana (SNIC - SAT), Ministerio de Seguridad Nacional e INDEC.

Tabla 28. Víctimas de lesiones culposas en accidentes viales por departamento. Valores absolutos, tasas cada 100.000 habitantes y variaciones interanuales. Ciudad Autónoma de Buenos Aires. Años 2024 - 2025.

Departamento	Cantidad		Tasa		Var. % 2025/2024
	2024	2025	2024	2025	
Comuna 1	1.430	1.453	570,3	579,2	1,6 %
Comuna 2	435	398	286,0	263,4	-7,9 %
Comuna 3	952	857	509,4	462,8	-9,1 %
Comuna 4	759	850	314,1	353,7	12,6 %
Comuna 5	569	666	304,7	359,1	17,8 %
Comuna 6	550	527	299,8	289,4	-3,5 %
Comuna 7	875	823	353,1	333,5	-5,5 %
Comuna 8	682	613	291,5	261,4	-10,3 %
Comuna 9	873	801	529,6	490,4	-7,4 %
Comuna 10	771	646	460,8	389,4	-15,5 %
Comuna 11	628	529	325,3	275,7	-15,3 %
Comuna 12	964	663	442,0	305,6	-30,9 %
Comuna 13	755	771	310,5	318,6	2,6 %
Comuna 14	903	818	384,1	347,7	-9,5 %
Comuna 15	939	857	497,1	455,9	-8,3 %
Departamento sin determinar	396	405	-	-	///
Total jurisdicción	**12.481**	**11.677**	**403,4**	**379,2**	**-6,0 %**

Referencias: (-) Cero absoluto. (///) No corresponde.
Fuente: Sistema Nacional de Información Criminal - Sistema Alerta Temprana (SNIC - SAT), Ministerio de Seguridad Nacional e INDEC.

3.7. Lesiones culposas por otros hechos.

Tabla 29. Víctimas de lesiones culposas por otros hechos por año. Valores absolutos, tasas cada 100.000 habitantes y variaciones interanuales. Ciudad Autónoma de Buenos Aires. Años 2016 - 2025.

Año	Cantidad	Tasa
2016	2.553	83,5
2017	2.638	86,1
2018	1.999	65,2
2019	846	27,5
2020	250	8,1
2021	1.190	38,7
2022	318	10,2
2023	256	8,2
2024	384	12,4
2025[22]	1.410	45,8
Var. % 2025/2024	267,2 %	268,9 %

Fuente: Sistema Nacional de Información Criminal - Sistema Alerta Temprana (SNIC - SAT), Ministerio de Seguridad Nacional e INDEC.

Gráfico 20. Víctimas de lesiones culposas por otros hechos por año. Valores absolutos y tasas cada 100.000 habitantes. Ciudad Autónoma de Buenos Aires. Años 2016 - 2025.



Fuente: Sistema Nacional de Información Criminal - Sistema Alerta Temprana (SNIC - SAT), Ministerio de Seguridad Nacional e INDEC.

[22] La cantidad de víctimas correspondiente al año 2025 fue rectificada por la jurisdicción con posterioridad al cierre de la información utilizada para la presente publicación. El valor informado pasa de 1.410 a 1.122 víctimas incluyendo los hechos reportados por las fuerzas federales.

Tabla 30. Víctimas de lesiones culposas por otros hechos por departamento. Valores absolutos, tasas cada 100.000 habitantes y variaciones interanuales. Ciudad Autónoma de Buenos Aires. Años 2024 - 2025.

Departamento	Cantidad		Tasa		Var. % 2025/2024
	2024	2025	2024	2025	
Comuna 1	37	180	14,8	71,8	386,2 %
Comuna 2	14	67	9,2	44,3	381,8 %
Comuna 3	28	143	15,0	77,2	415,5 %
Comuna 4	43	123	17,8	51,2	187,6 %
Comuna 5	21	75	11,2	40,4	259,6 %
Comuna 6	13	67	7,1	36,8	419,1 %
Comuna 7	27	101	10,9	40,9	275,7 %
Comuna 8	31	82	13,3	35,0	163,9 %
Comuna 9	22	69	13,3	42,2	216,5 %
Comuna 10	19	71	11,4	42,8	276,8 %
Comuna 11	41	61	21,2	31,8	49,7 %
Comuna 12	8	44	3,7	20,3	452,8 %
Comuna 13	13	95	5,3	39,3	634,4 %
Comuna 14	22	131	9,4	55,7	495,0 %
Comuna 15	21	68	11,1	36,2	225,4 %
Departamento sin determinar	24	33	-	-	///
Total jurisdicción	**384**	**1.410**	**12,4**	**45,8**	**268,9 %**

Referencias: (-) Cero absoluto. (///) No corresponde.
Fuente: Sistema Nacional de Información Criminal - Sistema Alerta Temprana (SNIC - SAT), Ministerio de Seguridad Nacional e INDEC.

3.8. Otros delitos contra las personas.

Tabla 31. Víctimas de otros delitos contra las personas por año. Valores absolutos, tasas cada 100.000 habitantes y variaciones interanuales. Ciudad Autónoma de Buenos Aires. Años 2016 - 2025.

Año	Cantidad	Tasa
2016	674	22,0
2017	786	25,7
2018	841	27,4
2019	823	26,8
2020	434	14,1
2021	612	19,9
2022	583	18,7
2023	588	18,9
2024	798	25,8
2025[23]	742	24,1
Var. % 2025/2024	-7 %	-6,6 %

Fuente: Sistema Nacional de Información Criminal - Sistema Alerta Temprana (SNIC - SAT), Ministerio de Seguridad Nacional e INDEC.

Gráfico 21. Víctimas de otros delitos contra las personas por año. Valores absolutos y tasas cada 100.000 habitantes. Ciudad Autónoma de Buenos Aires. Años 2016 - 2025.



Fuente: Sistema Nacional de Información Criminal - Sistema Alerta Temprana (SNIC - SAT), Ministerio de Seguridad Nacional e INDEC.

[23] La cantidad de víctimas correspondiente a 2025 fue rectificada por la jurisdicción con posterioridad al cierre de la información utilizada para la presente publicación. El valor informado pasa de 742 a 785 víctimas incluyendo la información reportada por las fuerzas federales.

Tabla 32. Víctimas de otros delitos contra las personas por departamento. Valores absolutos, tasas cada 100.000 habitantes y variaciones interanuales. Ciudad Autónoma de Buenos Aires. Años 2024 - 2025.

Departamento	Cantidad		Tasa		Var. % 2025/2024
	2024	2025	2024	2025	
Comuna 1	71	94	28,3	37,5	32,3 %
Comuna 2	56	66	36,8	43,7	18,7 %
Comuna 3	68	47	36,4	25,4	-30,2 %
Comuna 4	84	91	34,8	37,9	8,9 %
Comuna 5	23	32	12,3	17,3	40,1 %
Comuna 6	54	19	29,4	10,4	-64,6 %
Comuna 7	52	53	21,0	21,5	2,4 %
Comuna 8	67	78	28,6	33,3	16,1 %
Comuna 9	42	41	25,5	25,1	-1,5 %
Comuna 10	25	28	14,9	16,9	12,9 %
Comuna 11	59	25	30,6	13,0	-57,4 %
Comuna 12	28	32	12,8	14,7	14,9 %
Comuna 13	26	32	10,7	13,2	23,7 %
Comuna 14	43	54	18,3	23,0	25,5 %
Comuna 15	19	19	10,1	10,1	0,5 %
Departamento sin determinar	81	31	-	-	///
Total jurisdicción	**798**	**742**	**25,8**	**24,1**	**-6,6 %**

Referencias: (-) Cero absoluto. (///) No corresponde.
Fuente: Sistema Nacional de Información Criminal - Sistema Alerta Temprana (SNIC - SAT), Ministerio de Seguridad Nacional e INDEC.

3.9. Delitos contra el honor.

Tabla 33. Víctimas de delitos contra el honor por año. Valores absolutos, tasas cada 100.000 habitantes y variaciones interanuales. Ciudad Autónoma de Buenos Aires. Años 2016 - 2025.

Año	Cantidad	Tasa
2016	0	0,0
2017	2	0,1
2018	32	1,0
2019	38	1,2
2020	18	0,6
2021	23	0,7
2022	41	1,3
2023	69	2,2
2024	68	2,2
2025	115	3,7
Var. % 2025/2024	69,1 %	69,9 %

Fuente: Sistema Nacional de Información Criminal - Sistema Alerta Temprana (SNIC - SAT), Ministerio de Seguridad Nacional e INDEC.

Gráfico 22. Víctimas de delitos contra el honor por año. Valores absolutos y tasas cada 100.000 habitantes. Ciudad Autónoma de Buenos Aires. Años 2016 - 2025.

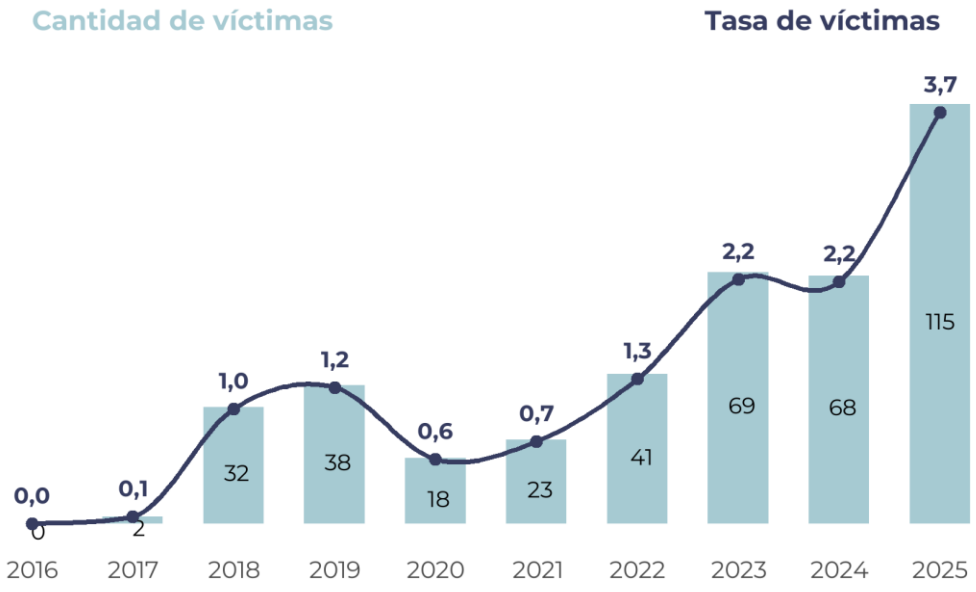

Fuente: Sistema Nacional de Información Criminal - Sistema Alerta Temprana (SNIC - SAT), Ministerio de Seguridad Nacional e INDEC.

Tabla 34. Víctimas de delitos contra el honor por departamento. Valores absolutos, tasas cada 100.000 habitantes y variaciones interanuales. Ciudad Autónoma de Buenos Aires. Años 2024 - 2025.

Departamento	Cantidad		Tasa		Var. % 2025/2024
	2024	2025	2024	2025	
Comuna 1	10	11	4,0	4,4	9,9 %
Comuna 2	-	2	-	1,3	///
Comuna 3	2	4	1,1	2,2	101,9 %
Comuna 4	2	9	0,8	3,7	352,4 %
Comuna 5	-	1	-	0,5	///
Comuna 6	-	2	-	1,1	///
Comuna 7	1	3	0,4	1,2	201,3 %
Comuna 8	3	6	1,3	2,6	99,5 %
Comuna 9	3	3	1,8	1,8	0,9 %
Comuna 10	2	4	1,2	2,4	101,7 %
Comuna 11	1	-	0,5	-	-100,0 %
Comuna 12	10	17	4,6	7,8	70,9 %
Comuna 13	18	14	7,4	5,8	-21,8 %
Comuna 14	9	16	3,8	6,8	77,6 %
Comuna 15	5	17	2,6	9,0	241,6 %
Departamento sin determinar	2	6	-	-	///
Total jurisdicción	**68**	**115**	**2,2**	**3,7**	**69,9 %**

Referencias: (-) Cero absoluto. (///) No corresponde.
Fuente: Sistema Nacional de Información Criminal - Sistema Alerta Temprana (SNIC - SAT), Ministerio de Seguridad Nacional e INDEC.

3.10. Abusos sexuales con acceso carnal (violaciones).

Tabla 35. Víctimas de abusos sexuales con acceso carnal (violaciones) por año. Valores absolutos, tasas cada 100.000 habitantes y variaciones interanuales. Ciudad Autónoma de Buenos Aires. Años 2016 - 2025.

Año	Cantidad	Tasa
2016	291	9,5
2017	161	5,3
2018	184	6,0
2019	426	13,9
2020	258	8,4
2021	334	10,8
2022	350	11,2
2023	309	9,9
2024	498	16,1
2025[24]	335	10,9
Var. % 2025/2024	-32,7 %	-32,4 %

Fuente: Sistema Nacional de Información Criminal - Sistema Alerta Temprana (SNIC - SAT), Ministerio de Seguridad Nacional e INDEC.

Gráfico 23. Víctimas de abusos sexuales con acceso carnal (violaciones) por año. Valores absolutos, tasas cada 100.000 habitantes. Ciudad Autónoma de Buenos Aires. Años 2016 - 2025.

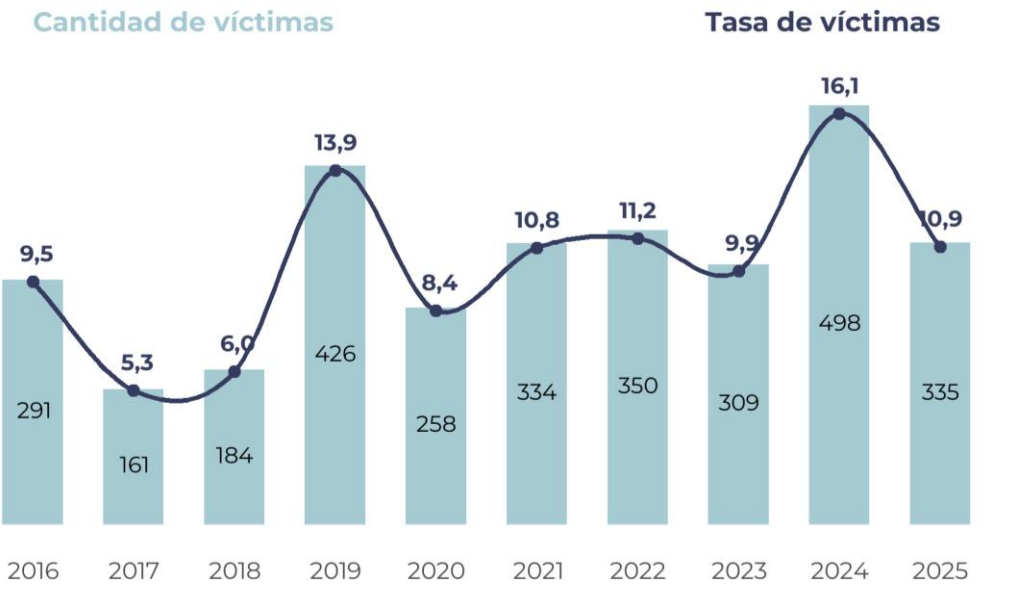

Fuente: Sistema Nacional de Información Criminal - Sistema Alerta Temprana (SNIC - SAT), Ministerio de Seguridad Nacional e INDEC.

[24] La cantidad de víctimas correspondiente a 2025 fue rectificada por la jurisdicción con posterioridad al cierre de la información utilizada para la presente publicación. El valor informado pasa de 335 a 398 víctimas incluyendo la información reportada por las fuerzas federales.

Tabla 36. Víctimas de abusos sexuales con acceso carnal (violaciones) por departamento. Valores absolutos, tasas cada 100.000 habitantes y variaciones interanuales. Ciudad Autónoma de Buenos Aires. Años 2024 - 2025.

Departamento	Cantidad		Tasa		Var. % 2025/2024
	2024	2025	2024	2025	
Comuna 1	60	42	23,9	16,7	-30,0 %
Comuna 2	23	14	15,1	9,3	-38,7 %
Comuna 3	32	26	17,1	14,0	-18,0 %
Comuna 4	46	33	19,0	13,7	-27,9 %
Comuna 5	12	10	6,4	5,4	-16,1 %
Comuna 6	11	20	6,0	11,0	83,1 %
Comuna 7	44	39	17,8	15,8	-11,0 %
Comuna 8	40	27	17,1	11,5	-32,7 %
Comuna 9	25	18	15,2	11,0	-27,3 %
Comuna 10	22	15	13,2	9,0	-31,2 %
Comuna 11	18	9	9,3	4,7	-49,7 %
Comuna 12	25	16	11,5	7,4	-35,7 %
Comuna 13	22	12	9,0	5,0	-45,2 %
Comuna 14	38	19	16,2	8,1	-50,0 %
Comuna 15	27	19	14,3	10,1	-29,3 %
Departamento sin determinar	53	16	-	-	///
Total jurisdicción	**498**	**335**	**16,1**	**10,9**	**-32,4 %**

Referencias: (-) Cero absoluto. (///) No corresponde.
Fuente: Sistema Nacional de Información Criminal - Sistema Alerta Temprana (SNIC - SAT), Ministerio de Seguridad Nacional e INDEC.

3.11. Otros delitos contra la integridad sexual.

Tabla 37. Víctimas de otros delitos contra la integridad sexual por año. Valores absolutos, tasas cada 100.000 habitantes y variaciones interanuales. Ciudad Autónoma de Buenos Aires. Años 2016 - 2025.

Año	Cantidad	Tasa
2016	900	29,4
2017	1.603	52,3
2018	1.836	59,8
2019	2.443	79,5
2020	1.600	52,0
2021	1.978	64,2
2022	1.979	63,4
2023	2.036	65,5
2024	2.438	78,8
2025[25]	1.981	64,3
Var. % 2025/2024	-18,7 %	-18,4 %

Fuente: Sistema Nacional de Información Criminal - Sistema Alerta Temprana (SNIC - SAT), Ministerio de Seguridad Nacional e INDEC.

Gráfico 24. Víctimas de otros delitos contra la integridad sexual por año. Valores absolutos y tasas cada 100.000 habitantes. Ciudad Autónoma de Buenos Aires. Años 2016 - 2025.

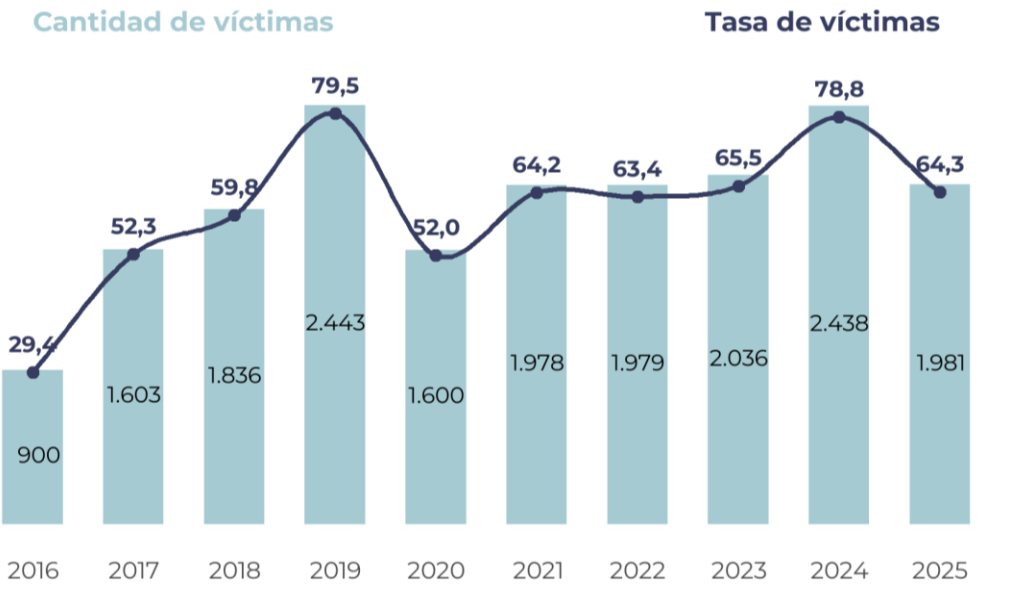

Fuente: Sistema Nacional de Información Criminal - Sistema Alerta Temprana (SNIC - SAT), Ministerio de Seguridad Nacional e INDEC.

[25] La cantidad de víctimas correspondiente a 2025 fue rectificada por la jurisdicción con posterioridad al cierre de la información utilizada para la presente publicación. El valor informado pasa de 1.981 a 1.798 víctimas incluyendo la información reportada por las fuerzas federales.

Tabla 38. Víctimas de otros delitos contra la integridad sexual por departamento. Valores absolutos, tasas cada 100.000 habitantes y variaciones interanuales. Ciudad Autónoma de Buenos Aires. Años 2024 - 2025.

Departamento	Cantidad		Tasa		Var. % 2025/2024
	2024	2025	2024	2025	
Comuna 1	282	294	112,5	117,2	4,2 %
Comuna 2	86	62	56,5	41,0	-27,4 %
Comuna 3	186	156	99,5	84,2	-15,4 %
Comuna 4	308	225	127,5	93,6	-26,6 %
Comuna 5	78	98	41,8	52,8	26,5 %
Comuna 6	83	80	45,2	43,9	-2,9 %
Comuna 7	160	161	64,6	65,2	1,1 %
Comuna 8	255	107	109,0	45,6	-58,1 %
Comuna 9	134	127	81,3	77,7	-4,4 %
Comuna 10	110	81	65,8	48,8	-25,7 %
Comuna 11	89	51	46,1	26,6	-42,4 %
Comuna 12	85	77	39,0	35,5	-8,9 %
Comuna 13	86	84	35,4	34,7	-1,8 %
Comuna 14	122	125	51,9	53,1	2,4 %
Comuna 15	123	93	65,1	49,5	-24,0 %
Departamento sin determinar	251	160	-	-	///
Total jurisdicción	**2.438**	**1.981**	**78,8**	**64,3**	**-18,4 %**

Referencias: (-) Cero absoluto. (///) No corresponde.

Fuente: Sistema Nacional de Información Criminal - Sistema Alerta Temprana (SNIC - SAT), Ministerio de Seguridad Nacional e INDEC.

3.12. Delitos contra el estado civil.

Tabla 39. Hechos de delitos contra el estado civil por año. Valores absolutos, tasas cada 100.000 habitantes y variaciones interanuales. Ciudad Autónoma de Buenos Aires. Años 2016 - 2025.

Año	Cantidad	Tasa
2016	4	0,1
2017	0	0,0
2018	5	0,2
2019	12	0,4
2020	2	0,1
2021	3	0,1
2022	1	0,0
2023	1	0,0
2024	1	0,0
2025	1	0,0
Var. % 2025/2024	0 %	0,5 %

Fuente: Sistema Nacional de Información Criminal - Sistema Alerta Temprana (SNIC - SAT), Ministerio de Seguridad Nacional e INDEC.

Gráfico 25. Hechos de delitos contra el estado civil por año. Valores absolutos y tasas cada 100.000 habitantes. Ciudad Autónoma de Buenos Aires. Años 2016 - 2025.

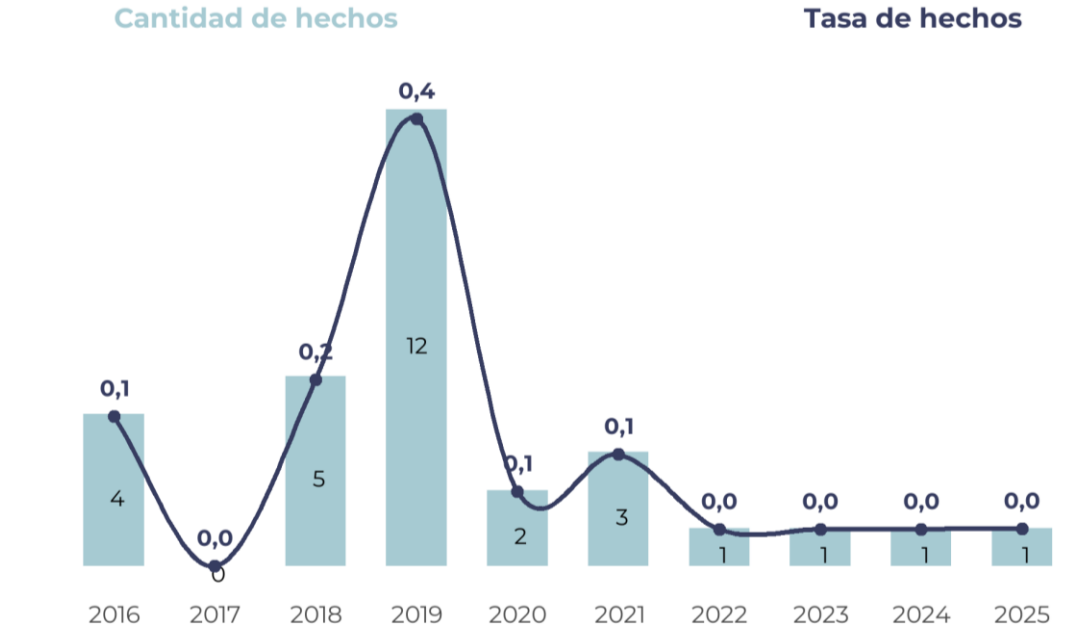

Fuente: Sistema Nacional de Información Criminal - Sistema Alerta Temprana (SNIC - SAT), Ministerio de Seguridad Nacional e INDEC.

Tabla 40. Hechos de delitos contra el estado civil por departamento. Valores absolutos, tasas cada 100.000 habitantes y variaciones interanuales. Ciudad Autónoma de Buenos Aires. Años 2024 - 2025.

Departamento	Cantidad		Tasa		Var. % 2025/2024
	2024	2025	2024	2025	
Comuna 1	-	-	-	-	///
Comuna 2	-	-	-	-	///
Comuna 3	-	-	-	-	///
Comuna 4	-	-	-	-	///
Comuna 5	-	-	-	-	///
Comuna 6	-	-	-	-	///
Comuna 7	-	-	-	-	///
Comuna 8	-	-	-	-	///
Comuna 9	1	-	0,6	-	-100,0 %
Comuna 10	-	-	-	-	///
Comuna 11	-	-	-	-	///
Comuna 12	-	-	-	-	///
Comuna 13	-	1	-	0,4	///
Comuna 14	-	-	-	-	///
Comuna 15	-	-	-	-	///
Departamento sin determinar	-	-	-	-	///
Total jurisdicción	**1**	**1**	**-**	**-**	**0,5 %**

Referencias: (-) Cero absoluto. (///) No corresponde.
Fuente: Sistema Nacional de Información Criminal - Sistema Alerta Temprana (SNIC - SAT), Ministerio de Seguridad Nacional e INDEC.

3.13. Amenazas.

Tabla 41. Hechos de amenazas por año. Valores absolutos, tasas cada 100.000 habitantes y variaciones interanuales. Ciudad Autónoma de Buenos Aires. Años 2016 - 2025.

Año	Cantidad	Tasa
2016	9.992	326,6
2017	10.397	339,4
2018	10.609	345,8
2019	11.933	388,4
2020	9.011	293,0
2021	11.111	360,9
2022	9.899	317,2
2023	8.365	269,2
2024	7.645	247,1
2025	10.645	345,7
Var. % 2025/2024	39,2 %	39,9 %

Fuente: Sistema Nacional de Información Criminal - Sistema Alerta Temprana (SNIC - SAT), Ministerio de Seguridad Nacional e INDEC.

Gráfico 26. Hechos de amenazas por año. Valores absolutos y tasas cada 100.000 habitantes. Ciudad Autónoma de Buenos Aires. Años 2016 - 2025.

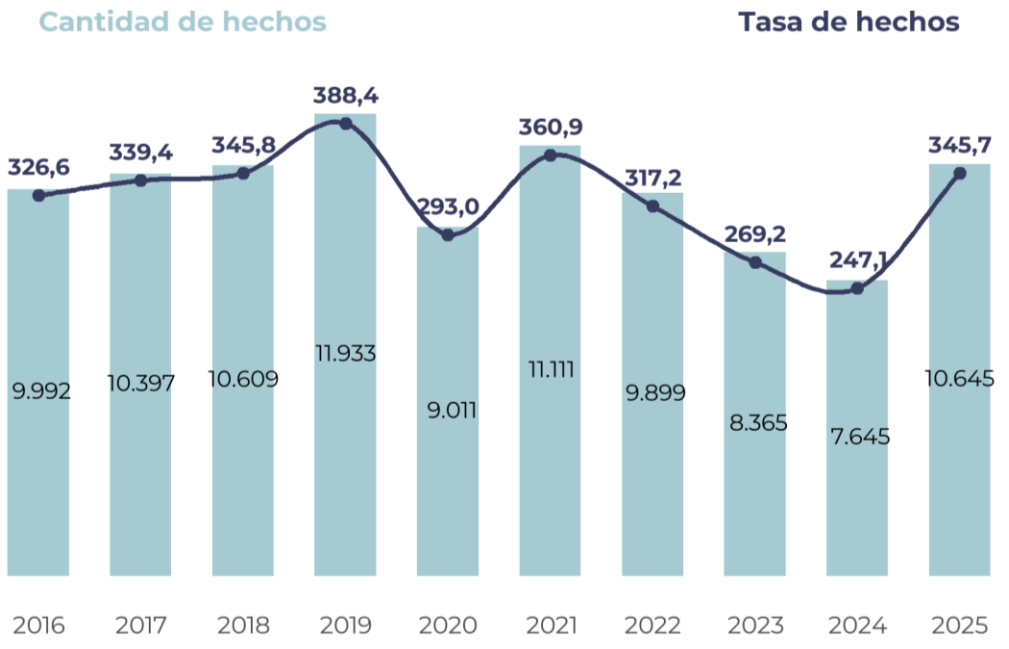

Fuente: Sistema Nacional de Información Criminal - Sistema Alerta Temprana (SNIC - SAT), Ministerio de Seguridad Nacional e INDEC.

Tabla 42. Hechos de amenazas por departamento. Valores absolutos, tasas cada 100.000 habitantes y variaciones interanuales. Ciudad Autónoma de Buenos Aires. Años 2024 - 2025.

Departamento	Cantidad		Tasa		Var. % 2025/2024
	2024	2025	2024	2025	
Comuna 1	852	1.404	339,8	559,7	64,7 %
Comuna 2	180	306	118,3	202,5	71,2 %
Comuna 3	463	812	247,7	438,5	77,0 %
Comuna 4	904	1.414	374,2	588,3	57,2 %
Comuna 5	269	474	144,0	255,5	77,4 %
Comuna 6	205	396	111,7	217,4	94,6 %
Comuna 7	379	793	152,9	321,4	110,1 %
Comuna 8	700	1.103	299,2	470,4	57,2 %
Comuna 9	357	588	216,6	360,0	66,2 %
Comuna 10	331	468	197,8	282,1	42,6 %
Comuna 11	306	512	158,5	266,8	68,3 %
Comuna 12	336	485	154,1	223,5	45,1 %
Comuna 13	270	463	111,0	191,3	72,3 %
Comuna 14	298	568	126,8	241,4	90,4 %
Comuna 15	386	551	204,4	293,1	43,4 %
Departamento sin determinar	1.409	308	-	-	///
Total jurisdicción	**7.645**	**10.645**	**247,1**	**345,7**	**39,9 %**

Referencias: (-) Cero absoluto. (///) No corresponde.
Fuente: Sistema Nacional de Información Criminal - Sistema Alerta Temprana (SNIC - SAT), Ministerio de Seguridad Nacional e INDEC.

3.14.1. Trata de personas simple.

Tabla 43. Víctimas de trata de personas simple por año. Valores absolutos, tasas cada 100.000 habitantes y variaciones interanuales. Ciudad Autónoma de Buenos Aires. Años 2017 - 2025.

Año	Cantidad	Tasa
2017	71	2,3
2018	15	0,5
2019	33	1,1
2020	138	4,5
2021	92	3,0
2022	181	5,8
2023	154	5,0
2024	205	6,6
2025	140	4,5
Var. % 2025/2024	-31,7 %	-31,4 %

Fuente: Sistema Nacional de Información Criminal - Sistema Alerta Temprana (SNIC - SAT), Ministerio de Seguridad Nacional e INDEC.

Gráfico 27. Víctimas de trata de personas simple por año. Valores absolutos y tasas cada 100.000 habitantes. Ciudad Autónoma de Buenos Aires. Años 2017 - 2025.

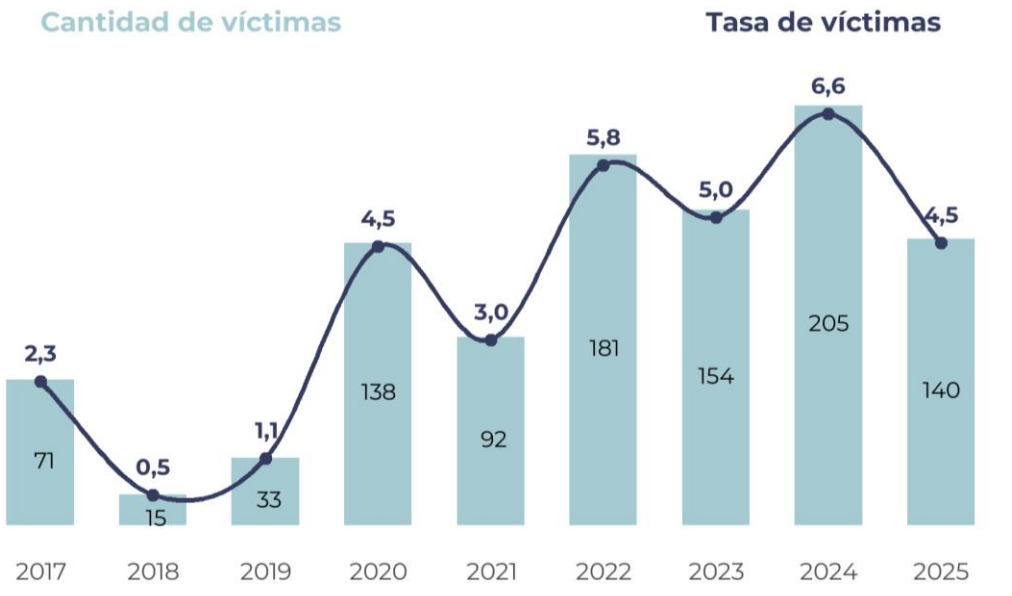

Fuente: Sistema Nacional de Información Criminal - Sistema Alerta Temprana (SNIC - SAT), Ministerio de Seguridad Nacional e INDEC.

Tabla 44. Víctimas de trata de personas simple por departamento. Valores absolutos, tasas cada 100.000 habitantes y variaciones interanuales. Ciudad Autónoma de Buenos Aires. Años 2024 - 2025.

Departamento	Cantidad		Tasa		Var. % 2025/2024
	2024	2025	2024	2025	
Comuna 1	16	24	6,4	9,6	49,9 %
Comuna 2	3	1	2,0	0,7	-66,4 %
Comuna 3	15	21	8,0	11,3	41,3 %
Comuna 4	4	3	1,7	1,2	-24,6 %
Comuna 5	1	1	0,5	0,5	0,7 %
Comuna 6	14	1	7,6	0,5	-92,8 %
Comuna 7	17	29	6,9	11,8	71,3 %
Comuna 8	2	6	0,9	2,6	199,3 %
Comuna 9	20	18	12,1	11,0	-9,2 %
Comuna 10	7	6	4,2	3,6	-13,6 %
Comuna 11	3	-	1,6	-	-100,0 %
Comuna 12	1	-	0,5	-	-100,0 %
Comuna 13	9	9	3,7	3,7	0,5 %
Comuna 14	9	18	3,8	7,7	99,8 %
Comuna 15	3	-	1,6	-	-100,0 %
Departamento sin determinar	81	3	-	-	///
Total jurisdicción	**205**	**140**	**6,6**	**4,5**	**-31,4 %**

Referencias: (-) Cero absoluto. (///) No corresponde.
Fuente: Sistema Nacional de Información Criminal - Sistema Alerta Temprana (SNIC - SAT), Ministerio de Seguridad Nacional e INDEC.

3.14.2. Trata de personas agravado.

Tabla 45. Víctimas de trata de personas agravado por año. Valores absolutos, tasas cada 100.000 habitantes y variaciones interanuales. Ciudad Autónoma de Buenos Aires. Años 2017 - 2025.

Año	Cantidad	Tasa
2017	5	0,2
2018	4	0,1
2019	7	0,2
2020	3	0,1
2021	7	0,2
2022	11	0,4
2023	24	0,8
2024	12	0,4
2025	17	0,6
Var. % 2025/2024	41,7 %	42,3 %

Fuente: Sistema Nacional de Información Criminal - Sistema Alerta Temprana (SNIC - SAT), Ministerio de Seguridad Nacional e INDEC.

Gráfico 28. Víctimas de trata de personas agravado por año. Valores absolutos y tasas cada 100.000 habitantes. Ciudad Autónoma de Buenos Aires. Años 2017 - 2025.



Fuente: Sistema Nacional de Información Criminal - Sistema Alerta Temprana (SNIC - SAT), Ministerio de Seguridad Nacional e INDEC.

Tabla 46. Víctimas de trata de personas agravado por departamento. Valores absolutos, tasas cada 100.000 habitantes y variaciones interanuales. Ciudad Autónoma de Buenos Aires. Años 2024 - 2025.

Departamento	Cantidad		Tasa		Var. % 2025/2024
	2024	2025	2024	2025	
Comuna 1	-	3	-	1,2	///
Comuna 2	-	1	-	0,7	///
Comuna 3	-	5	-	2,7	///
Comuna 4	-	1	-	0,4	///
Comuna 5	-	-	-	-	///
Comuna 6	-	-	-	-	///
Comuna 7	7	-	2,8	-	-100,0 %
Comuna 8	-	1	-	0,4	///
Comuna 9	-	1	-	0,6	///
Comuna 10	-	3	-	1,8	///
Comuna 11	-	-	-	-	///
Comuna 12	-	1	-	0,5	///
Comuna 13	-	-	-	-	///
Comuna 14	-	1	-	0,4	///
Comuna 15	-	-	-	-	///
Departamento sin determinar	5	-	-	-	///
Total jurisdicción	**12**	**17**	**0,4**	**0,6**	**42,3 %**

Referencias: (-) Cero absoluto. (///) No corresponde.
Fuente: Sistema Nacional de Información Criminal - Sistema Alerta Temprana (SNIC - SAT), Ministerio de Seguridad Nacional e INDEC.

3.14.3. Otros delitos contra la libertad.

Tabla 47. Víctimas de otros delitos contra la libertad por año. Valores absolutos, tasas cada 100.000 habitantes y variaciones interanuales. Ciudad Autónoma de Buenos Aires. Años 2017 - 2025.

Año	Cantidad	Tasa
2017	2.333	76,1
2018	2.042	66,6
2019	2.397	78,0
2020	1.480	48,1
2021	2.234	72,6
2022	2.036	65,2
2023	1.236	39,8
2024	1.113	36,0
2025[26]	1.801	58,5
Var. % 2025/2024	61,8 %	62,6 %

Fuente: Sistema Nacional de Información Criminal - Sistema Alerta Temprana (SNIC - SAT), Ministerio de Seguridad Nacional e INDEC.

Gráfico 29. Víctimas de otros delitos contra la libertad por año. Valores absolutos y tasas cada 100.000 habitantes. Ciudad Autónoma de Buenos Aires. Años 2017 - 2025.

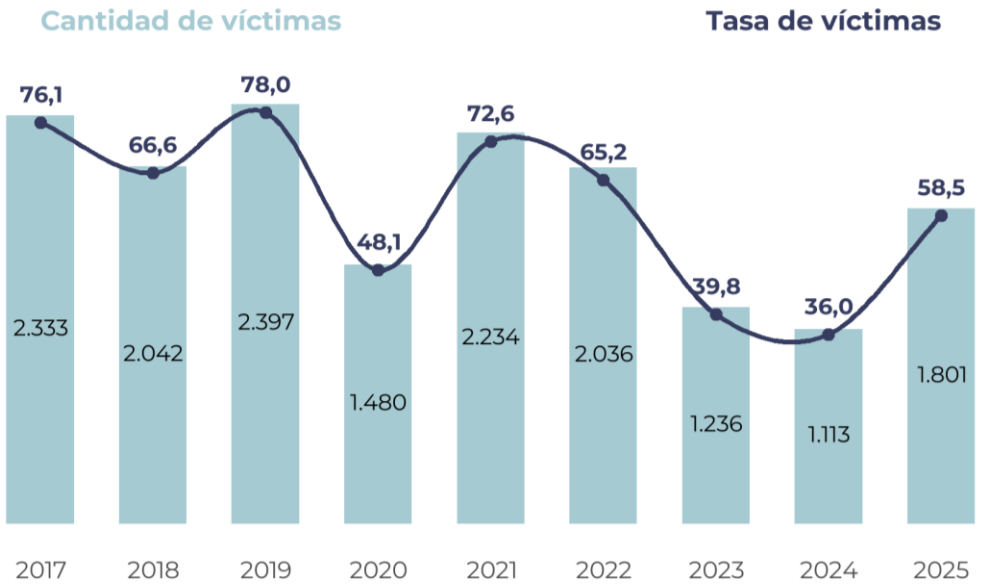

Fuente: Sistema Nacional de Información Criminal - Sistema Alerta Temprana (SNIC - SAT), Ministerio de Seguridad Nacional e INDEC.

[26] La cantidad de víctimas correspondiente a 2025 fue rectificada por la jurisdicción con posterioridad al cierre de la información utilizada para la presente publicación. El valor informado pasa de 1.801 a 1.937 víctimas incluyendo la información reportada por las fuerzas federales.

Tabla 48. Víctimas de otros delitos contra la libertad por departamento. Valores absolutos, tasas cada 100.000 habitantes y variaciones interanuales. Ciudad Autónoma de Buenos Aires. Años 2024 - 2025.

Departamento	Cantidad		Tasa		Var. % 2025/2024
	2024	2025	2024	2025	
Comuna 1	114	239	45,5	95,3	109,5 %
Comuna 2	43	59	28,3	39,0	38,1 %
Comuna 3	59	106	31,6	57,2	81,3 %
Comuna 4	108	166	44,7	69,1	54,5 %
Comuna 5	43	74	23,0	39,9	73,3 %
Comuna 6	44	52	24,0	28,6	19,0 %
Comuna 7	61	179	24,6	72,5	194,7 %
Comuna 8	135	151	57,7	64,4	11,6 %
Comuna 9	48	114	29,1	69,8	139,7 %
Comuna 10	69	90	41,2	54,2	31,5 %
Comuna 11	61	99	31,6	51,6	63,3 %
Comuna 12	54	105	24,8	48,4	95,4 %
Comuna 13	73	91	30,0	37,6	25,3 %
Comuna 14	49	114	20,8	48,5	132,5 %
Comuna 15	71	89	37,6	47,3	26,0 %
Departamento sin determinar	81	73	-	-	///
Total jurisdicción	**1.113**	**1.801**	**36,0**	**58,5**	**62,6 %**

Referencias: (-) Cero absoluto. (///) No corresponde.
Fuente: Sistema Nacional de Información Criminal - Sistema Alerta Temprana (SNIC - SAT), Ministerio de Seguridad Nacional e INDEC.

3.15. Robos.

Tabla 49. Hechos de robos por año. Valores absolutos, tasas cada 100.000 habitantes y variaciones interanuales. Ciudad Autónoma de Buenos Aires. Años 2016 - 2025.

Año	Cantidad	Tasa
2016	67.497	2.206,4
2017	68.219	2.226,7
2018	70.916	2.311,4
2019	62.791	2.044,0
2020	33.671	1.094,8
2021	43.810	1.422,9
2022	55.163	1.767,4
2023	64.723	2.082,5
2024	68.550	2.215,8
2025	49.771	1.616,1
Var. % 2025/2024	-27,4 %	-27,1 %

Fuente: Sistema Nacional de Información Criminal - Sistema Alerta Temprana (SNIC - SAT), Ministerio de Seguridad Nacional e INDEC.

Gráfico 30. Hechos de robos por año. Valores absolutos y tasas cada 100.000 habitantes. Ciudad Autónoma de Buenos Aires. Años 2016 - 2025.



Fuente: Sistema Nacional de Información Criminal - Sistema Alerta Temprana (SNIC - SAT), Ministerio de Seguridad Nacional e INDEC.

Tabla 50. Hechos de robos por departamento. Valores absolutos, tasas cada 100.000 habitantes y variaciones interanuales. Ciudad Autónoma de Buenos Aires. Años 2024 - 2025.

Departamento	Cantidad		Tasa		Var. % 2025/2024
	2024	2025	2024	2025	
Comuna 1	10.162	7.784	4.053,0	3.103,1	-23,4 %
Comuna 2	3.127	2.173	2.055,6	1.438,2	-30,0 %
Comuna 3	5.552	3.642	2.970,6	1.966,7	-33,8 %
Comuna 4	7.311	5.072	3.025,9	2.110,4	-30,3 %
Comuna 5	3.731	2.721	1.997,9	1.467,0	-26,6 %
Comuna 6	2.910	2.360	1.586,3	1.295,8	-18,3 %
Comuna 7	6.330	4.600	2.554,2	1.864,1	-27,0 %
Comuna 8	4.782	3.279	2.044,2	1.398,4	-31,6 %
Comuna 9	3.280	2.621	1.989,6	1.604,5	-19,4 %
Comuna 10	2.499	1.934	1.493,7	1.165,7	-22,0 %
Comuna 11	2.768	2.019	1.433,8	1.052,2	-26,6 %
Comuna 12	2.773	2.243	1.271,5	1.033,7	-18,7 %
Comuna 13	3.621	2.684	1.489,1	1.109,2	-25,5 %
Comuna 14	5.637	3.942	2.397,9	1.675,5	-30,1 %
Comuna 15	3.972	2.566	2.102,9	1.365,1	-35,1 %
Departamento sin determinar	95	131	-	-	///
Total jurisdicción	**68.550**	**49.771**	**2.215,8**	**1.616,1**	**-27,1 %**

Referencias: (-) Cero absoluto. (///) No corresponde.
Fuente: Sistema Nacional de Información Criminal - Sistema Alerta Temprana (SNIC - SAT), Ministerio de Seguridad Nacional e INDEC.

3.16. Tentativas de robo (excluye las agravadas por el resultado de lesiones y/o muerte).

Tabla 51. Hechos de tentativas de robos por año. Valores absolutos, tasas cada 100.000 habitantes y variaciones interanuales. Ciudad Autónoma de Buenos Aires. Años 2016 - 2025.

Año	Cantidad	Tasa
2016	5.005	163,6
2017	5.008	163,5
2018	4.598	149,9
2019	3.970	129,2
2020	4.983	162,0
2021	5.380	174,7
2022	6.089	195,1
2023	8.501	273,5
2024	9.130	295,1
2025	7.198	233,7
Var. % 2025/2024	-21,2 %	-20,8 %

Fuente: Sistema Nacional de Información Criminal - Sistema Alerta Temprana (SNIC - SAT), Ministerio de Seguridad Nacional e INDEC.

Gráfico 31. Hechos de tentativas robos por año. Valores absolutos y tasas cada 100.000 habitantes. Ciudad Autónoma de Buenos Aires. Años 2016 - 2025.



Fuente: Sistema Nacional de Información Criminal - Sistema Alerta Temprana (SNIC - SAT), Ministerio de Seguridad Nacional e INDEC.

Tabla 52. Hechos de tentativas robos por departamento. Valores absolutos, tasas cada 100.000 habitantes y variaciones interanuales. Ciudad Autónoma de Buenos Aires. Años 2024 - 2025.

Departamento	Cantidad		Tasa		Var. % 2025/2024
	2024	2025	2024	2025	
Comuna 1	1.800	1.560	717,9	621,9	-13,4 %
Comuna 2	419	296	275,4	195,9	-28,9 %
Comuna 3	877	636	469,2	343,4	-26,8 %
Comuna 4	856	689	354,3	286,7	-19,1 %
Comuna 5	402	292	215,3	157,4	-26,9 %
Comuna 6	311	278	169,5	152,6	-10,0 %
Comuna 7	727	651	293,3	263,8	-10,1 %
Comuna 8	508	402	217,2	171,4	-21,1 %
Comuna 9	412	340	249,9	208,1	-16,7 %
Comuna 10	335	278	200,2	167,6	-16,3 %
Comuna 11	365	220	189,1	114,7	-39,4 %
Comuna 12	407	334	186,6	153,9	-17,5 %
Comuna 13	466	326	191,6	134,7	-29,7 %
Comuna 14	737	506	313,5	215,1	-31,4 %
Comuna 15	496	379	262,6	201,6	-23,2 %
Departamento sin determinar	12	11	-	-	///
Total jurisdicción	**9.130**	**7.198**	**295,1**	**233,7**	**-20,8 %**

Referencias: (-) Cero absoluto. (///) No corresponde.
Fuente: Sistema Nacional de Información Criminal - Sistema Alerta Temprana (SNIC - SAT), Ministerio de Seguridad Nacional e INDEC.

3.17. Robos agravados por el resultado de lesiones y/o muertes.

Tabla 53. Hechos de robos agravados por el resultado de lesiones y/o muertes por año. Valores absolutos, tasas cada 100.000 habitantes y variaciones interanuales. Ciudad Autónoma de Buenos Aires. Años 2016 - 2025.

Año	Cantidad	Tasa
2016	128	4,2
2017	78	2,5
2018	205	6,7
2019	554	18,0
2020	1.089	35,4
2021	1.275	41,4
2022	1.446	46,3
2023	432	13,9
2024	234	7,6
2025	686	22,3
Var. % 2025/2024	193,2 %	194,5 %

Fuente: Sistema Nacional de Información Criminal - Sistema Alerta Temprana (SNIC - SAT), Ministerio de Seguridad Nacional e INDEC.

Gráfico 32. Hechos de robos agravados por el resultado de lesiones y/o muertes por año. Valores absolutos y tasas cada 100.000 habitantes. Ciudad Autónoma de Buenos Aires. Años 2016 - 2025.

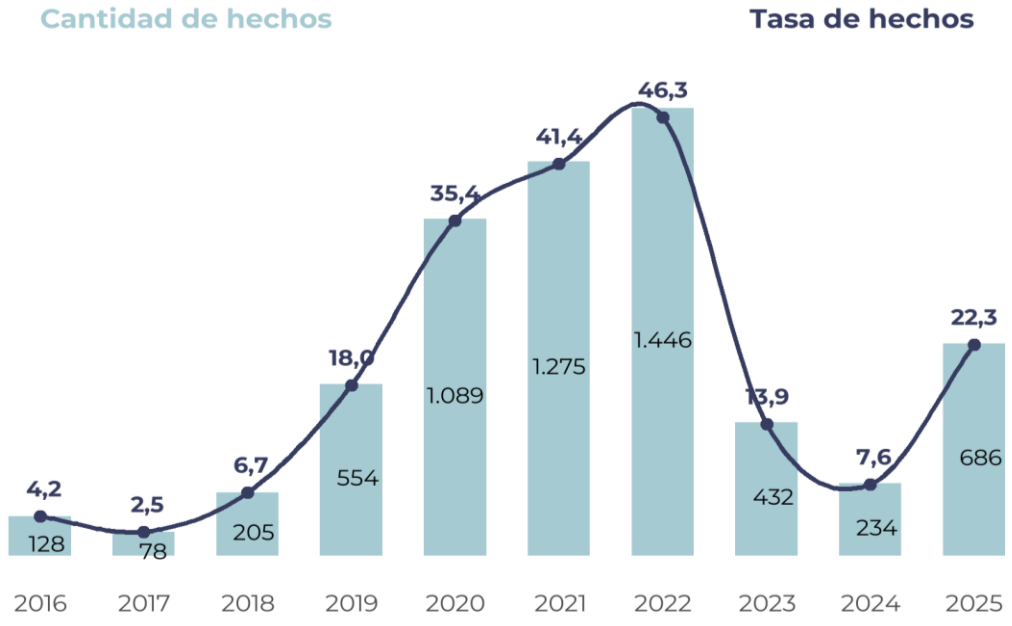

Fuente: Sistema Nacional de Información Criminal - Sistema Alerta Temprana (SNIC - SAT), Ministerio de Seguridad Nacional e INDEC.

Tabla 54. Hechos de robos agravados por el resultado de lesiones y/o muertes por departamento. Valores absolutos, tasas cada 100.000 habitantes y variaciones interanuales. Ciudad Autónoma de Buenos Aires. Años 2024 - 2025.

Departamento	Cantidad		Tasa		Var. % 2025/2024
	2024	2025	2024	2025	
Comuna 1	52	142	20,7	56,6	172,9 %
Comuna 2	5	17	3,3	11,3	242,3 %
Comuna 3	18	27	9,6	14,6	51,4 %
Comuna 4	33	69	13,7	28,7	110,2 %
Comuna 5	8	32	4,3	17,3	302,7 %
Comuna 6	3	22	1,6	12,1	638,7 %
Comuna 7	24	42	9,7	17,0	75,8 %
Comuna 8	25	106	10,7	45,2	323,0 %
Comuna 9	18	56	10,9	34,3	214,0 %
Comuna 10	6	27	3,6	16,3	353,8 %
Comuna 11	3	13	1,6	6,8	336,0 %
Comuna 12	3	15	1,4	6,9	402,6 %
Comuna 13	3	31	1,2	12,8	938,4 %
Comuna 14	25	44	10,6	18,7	75,9 %
Comuna 15	6	43	3,2	22,9	620,1 %
Departamento sin determinar	2	-	-	-	///
Total jurisdicción	**234**	**686**	**7,6**	**22,3**	**194,5 %**

Referencias: (-) Cero absoluto. (///) No corresponde.
Fuente: Sistema Nacional de Información Criminal - Sistema Alerta Temprana (SNIC - SAT), Ministerio de Seguridad Nacional e INDEC.

3.18. Tentativas de robo agravados por el resultado de lesiones y/o muertes.

Tabla 55. Hechos de tentativas de robos agravados por el resultado de lesiones y/o muertes por año. Valores absolutos, tasas cada 100.000 habitantes y variaciones interanuales. Ciudad Autónoma de Buenos Aires. Años 2016 - 2025.

Año	Cantidad	Tasa
2016	19	0,6
2017	25	0,8
2018	13	0,4
2019	100	3,3
2020	435	14,1
2021	415	13,5
2022	337	10,8
2023	158	5,1
2024	91	2,9
2025	169	5,5
Var. % 2025/2024	85,7 %	86,6 %

Fuente: Sistema Nacional de Información Criminal - Sistema Alerta Temprana (SNIC - SAT), Ministerio de Seguridad Nacional e INDEC.

Gráfico 33. Hechos de tentativas de robo agravados por el resultado de lesiones y/o muertes por año. Valores absolutos y tasas cada 100.000 habitantes. Ciudad Autónoma de Buenos Aires. Años 2016 - 2025.

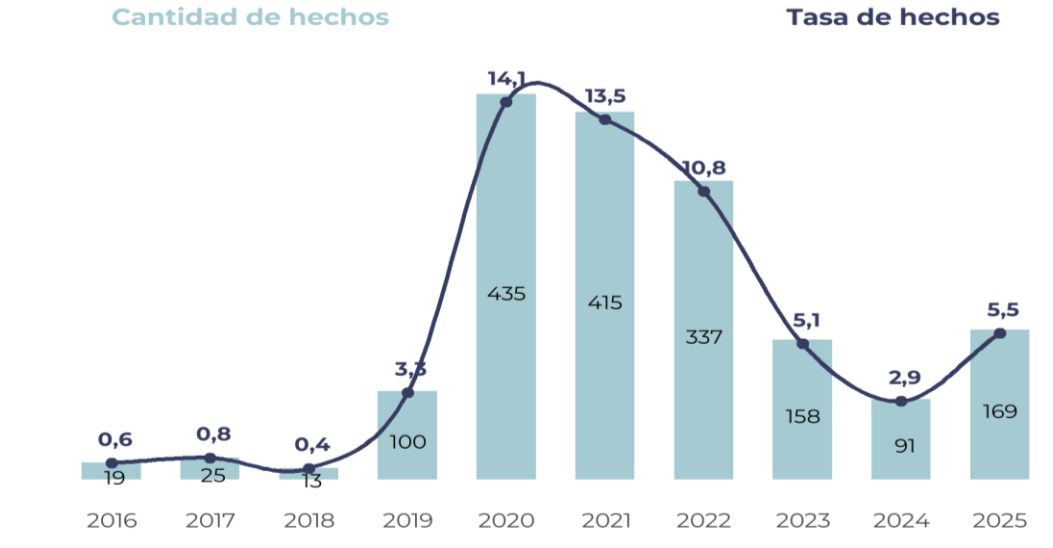

Fuente: Sistema Nacional de Información Criminal - Sistema Alerta Temprana (SNIC - SAT), Ministerio de Seguridad Nacional e INDEC.

Tabla 56. Hechos de tentativas de robos agravados por el resultado de lesiones y/o muertes por departamento. Valores absolutos, tasas cada 100.000 habitantes y variaciones interanuales. Ciudad Autónoma de Buenos Aires. Años 2024 - 2025.

Departamento	Cantidad		Tasa		Var. % 2025/2024
	2024	2025	2024	2025	
Comuna 1	19	19	7,6	7,6	///
Comuna 2	2	3	1,3	2,0	51,0 %
Comuna 3	5	9	2,7	4,9	81,7 %
Comuna 4	13	15	5,4	6,2	16,0 %
Comuna 5	5	8	2,7	4,3	61,1 %
Comuna 6	-	7	-	3,8	///
Comuna 7	13	24	5,2	9,7	85,4 %
Comuna 8	19	22	8,1	9,4	15,5 %
Comuna 9	2	10	1,2	6,1	404,6 %
Comuna 10	2	9	1,2	5,4	353,8 %
Comuna 11	1	5	0,5	2,6	403,0 %
Comuna 12	1	4	0,5	1,8	302,0 %
Comuna 13	1	9	0,4	3,7	804,4 %
Comuna 14	4	15	1,7	6,4	274,7 %
Comuna 15	4	10	2,1	5,3	151,2 %
Departamento sin determinar	-	-	-	-	///
Total jurisdicción	**91**	**169**	**2,9**	**5,5**	**86,6 %**

Referencias: (-) Cero absoluto. (///) No corresponde.
Fuente: Sistema Nacional de Información Criminal - Sistema Alerta Temprana (SNIC - SAT), Ministerio de Seguridad Nacional e INDEC.

3.19. Hurtos.

Tabla 57. Hechos de hurtos por año. Valores absolutos, tasas cada 100.000 habitantes y variaciones interanuales. Ciudad Autónoma de Buenos Aires. Años 2016 - 2025.

Año	Cantidad	Tasa
2016	44.175	1.444,0
2017	42.150	1.375,8
2018	42.274	1.377,9
2019	50.247	1.635,6
2020	25.950	843,7
2021	36.718	1.192,6
2022	54.967	1.761,1
2023	63.264	2.035,6
2024	63.266	2.045,0
2025	50.191	1.629,8
Var. % 2025/2024	-20,7 %	-20,3 %

Fuente: Sistema Nacional de Información Criminal - Sistema Alerta Temprana (SNIC - SAT), Ministerio de Seguridad Nacional e INDEC.

Gráfico 34. Hechos de hurtos por año. Valores absolutos y tasas cada 100.000 habitantes. Ciudad Autónoma de Buenos Aires. Años 2016 - 2025.

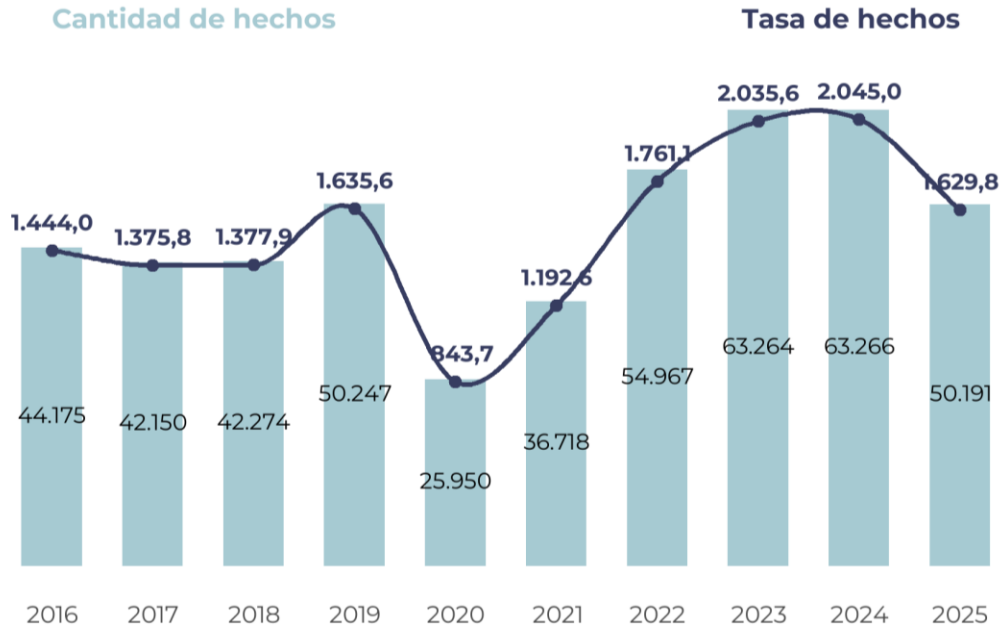

Fuente: Sistema Nacional de Información Criminal - Sistema Alerta Temprana (SNIC - SAT), Ministerio de Seguridad Nacional e INDEC.

Tabla 58. Hechos de hurtos por departamento. Valores absolutos, tasas cada 100.000 habitantes y variaciones interanuales. Ciudad Autónoma de Buenos Aires. Años 2024 - 2025.

Departamento	Cantidad		Tasa		Var. % 2025/2024
	2024	2025	2024	2025	
Comuna 1	8.545	7.039	3.408,1	2.806,1	-17,7 %
Comuna 2	3.064	2.278	2.014,2	1.507,7	-25,1 %
Comuna 3	4.646	3.787	2.485,8	2.045,0	-17,7 %
Comuna 4	4.263	3.702	1.764,4	1.540,3	-12,7 %
Comuna 5	3.051	2.413	1.633,8	1.300,9	-20,4 %
Comuna 6	2.934	2.343	1.599,3	1.286,5	-19,6 %
Comuna 7	4.304	3.097	1.736,7	1.255,0	-27,7 %
Comuna 8	3.108	2.320	1.328,6	989,4	-25,5 %
Comuna 9	3.502	2.725	2.124,3	1.668,2	-21,5 %
Comuna 10	3.544	2.655	2.118,4	1.600,3	-24,5 %
Comuna 11	3.734	2.688	1.934,2	1.400,8	-27,6 %
Comuna 12	3.403	2.874	1.560,4	1.324,5	-15,1 %
Comuna 13	4.372	3.658	1.797,9	1.511,7	-15,9 %
Comuna 14	6.419	5.302	2.730,6	2.253,6	-17,5 %
Comuna 15	4.246	3.176	2.248,0	1.689,6	-24,8 %
Departamento sin determinar	131	134	-	-	///
Total jurisdicción	**63.266**	**50.191**	**2.045,0**	**1.629,8**	**-20,3 %**

Referencias: (-) Cero absoluto. (///) No corresponde.
Fuente: Sistema Nacional de Información Criminal - Sistema Alerta Temprana (SNIC - SAT), Ministerio de Seguridad Nacional e INDEC.

3.20. Tentativas de hurtos.

Tabla 59. Hechos de tentativas de hurtos por año. Valores absolutos, tasas cada 100.000 habitantes y variaciones interanuales. Ciudad Autónoma de Buenos Aires. Años 2016 - 2025.

Año	Cantidad	Tasa
2016	467	15,3
2017	465	15,2
2018	387	12,6
2019	1.585	51,6
2020	1.843	59,9
2021	2.130	69,2
2022	2.665	85,4
2023	3.494	112,4
2024	3.510	113,5
2025	3.473	112,8
Var. % 2025/2024	-1,1 %	-0,6 %

Fuente: Sistema Nacional de Información Criminal - Sistema Alerta Temprana (SNIC - SAT), Ministerio de Seguridad Nacional e INDEC.

Gráfico 35. Hechos de tentativas de hurtos por año. Valores absolutos y tasas cada 100.000 habitantes. Ciudad Autónoma de Buenos Aires. Años 2016 - 2025.



Fuente: Sistema Nacional de Información Criminal - Sistema Alerta Temprana (SNIC - SAT), Ministerio de Seguridad Nacional e INDEC.

Tabla 60. Hechos de tentativas de hurtos por departamento. Valores absolutos, tasas cada 100.000 habitantes y variaciones interanuales. Ciudad Autónoma de Buenos Aires. Años 2024 - 2025.

Departamento	Cantidad		Tasa		Var. % 2025/2024
	2024	2025	2024	2025	
Comuna 1	614	626	244,9	249,6	1,9 %
Comuna 2	226	136	148,6	90,0	-39,4 %
Comuna 3	360	407	192,6	219,8	14,1 %
Comuna 4	284	284	117,5	118,2	0,5 %
Comuna 5	105	120	56,2	64,7	15,1 %
Comuna 6	111	133	60,5	73,0	20,7 %
Comuna 7	200	251	80,7	101,7	26,0 %
Comuna 8	118	144	50,4	61,4	21,7 %
Comuna 9	124	159	75,2	97,3	29,4 %
Comuna 10	144	140	86,1	84,4	-2,0 %
Comuna 11	139	120	72,0	62,5	-13,1 %
Comuna 12	176	184	80,7	84,8	5,1 %
Comuna 13	279	224	114,7	92,6	-19,3 %
Comuna 14	422	348	179,5	147,9	-17,6 %
Comuna 15	204	193	108,0	102,7	-4,9 %
Departamento sin determinar	4	4	-	-	///
Total jurisdicción	**3.510**	**3.473**	**113,5**	**112,8**	**-0,6 %**

Referencias: (-) Cero absoluto. (///) No corresponde.
Fuente: Sistema Nacional de Información Criminal - Sistema Alerta Temprana (SNIC - SAT), Ministerio de Seguridad Nacional e INDEC.

3.21. Otros delitos contra la propiedad.

Tabla 61. Hechos de otros delitos contra la propiedad por año. Valores absolutos, tasas cada 100.000 habitantes y variaciones interanuales. Ciudad Autónoma de Buenos Aires. Años 2016 - 2025.

Año	Cantidad	Tasa
2016	7.446	243,4
2017	7.949	259,5
2018	11.312	368,7
2019	15.297	497,9
2020	10.471	340,4
2021	22.232	722,1
2022	28.760	921,4
2023	29.661	954,4
2024	34.512	1.115,5
2025[27]	32.185	1.045,1
Var. % 2025/2024	-6,7 %	-6,3 %

Fuente: Sistema Nacional de Información Criminal - Sistema Alerta Temprana (SNIC - SAT), Ministerio de Seguridad Nacional e INDEC.

Gráfico 36. Hechos de otros delitos contra la propiedad por año. Valores absolutos y tasas cada 100.000 habitantes. Ciudad Autónoma de Buenos Aires. Años 2016 - 2025.

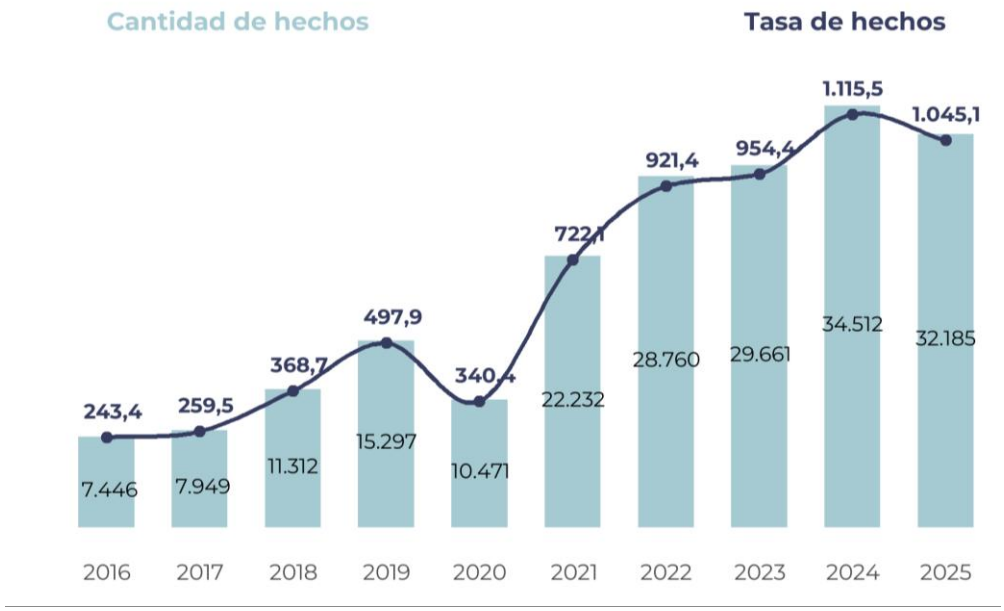

Fuente: Sistema Nacional de Información Criminal - Sistema Alerta Temprana (SNIC - SAT), Ministerio de Seguridad Nacional e INDEC.

[27] La cantidad de hechos correspondiente al código 21_2 (Secuestros extorsivos) del año 2025 fue rectificada por la jurisdicción con posterioridad al cierre de la información utilizada para la presente publicación. El valor informado pasa de 32.185 a 32.180 hechos incluyendo la información reportada por las fuerzas federales.

Tabla 62. Hechos de otros delitos contra la propiedad por departamento. Valores absolutos, tasas cada 100.000 habitantes y variaciones interanuales. Ciudad Autónoma de Buenos Aires. Años 2024 - 2025.

Departamento	Cantidad		Tasa		Var. % 2025/2024
	2024	2025	2024	2025	
Comuna 1	3.095	1.621	1.234,4	646,2	-47,7 %
Comuna 2	1.888	726	1.241,1	480,5	-61,3 %
Comuna 3	1.928	915	1.031,6	494,1	-52,1 %
Comuna 4	2.480	1.563	1.026,4	650,3	-36,6 %
Comuna 5	1.800	981	963,9	528,9	-45,1 %
Comuna 6	1.930	805	1.052,1	442,0	-58,0 %
Comuna 7	2.139	963	863,1	390,2	-54,8 %
Comuna 8	1.405	1.020	600,6	435,0	-27,6 %
Comuna 9	1.647	1.083	999,1	663,0	-33,6 %
Comuna 10	1.642	831	981,5	500,9	-49,0 %
Comuna 11	1.899	753	983,7	392,4	-60,1 %
Comuna 12	2.261	940	1.036,7	433,2	-58,2 %
Comuna 13	2.582	1.233	1.061,8	509,5	-52,0 %
Comuna 14	3.062	1.932	1.302,6	821,2	-37,0 %
Comuna 15	2.175	1.119	1.151,5	595,3	-48,3 %
Departamento sin determinar	2.579	15.700	-	-	///
Total jurisdicción	**34.512**	**32.185**	**1.115,5**	**1.045,1**	**-6,3 %**

Referencias: (-) Cero absoluto. (///) No corresponde.
Fuente: Sistema Nacional de Información Criminal - Sistema Alerta Temprana (SNIC - SAT), Ministerio de Seguridad Nacional e INDEC.

3.22. Delitos contra la seguridad pública.

Tabla 63. Hechos de delitos contra la seguridad pública por año. Valores absolutos, tasas cada 100.000 habitantes y variaciones interanuales. Ciudad Autónoma de Buenos Aires. Años 2016 - 2025.

Año	Cantidad	Tasa
2016	692	22,6
2017	918	30,0
2018	1.089	35,5
2019	1.131	36,8
2020	11.995	390,0
2021	5.632	182,9
2022	683	21,9
2023	1.421	45,7
2024	784	25,3
2025	1.615	52,4
Var. % 2025/2024	106 %	106,9 %

Fuente: Sistema Nacional de Información Criminal - Sistema Alerta Temprana (SNIC - SAT), Ministerio de Seguridad Nacional e INDEC.

Gráfico 37. Hechos de delitos contra la seguridad pública por año. Valores absolutos y tasas cada 100.000 habitantes. Ciudad Autónoma de Buenos Aires. Años 2016 - 2025.



Fuente: Sistema Nacional de Información Criminal - Sistema Alerta Temprana (SNIC - SAT), Ministerio de Seguridad Nacional e INDEC.

Tabla 64. Hechos de delitos contra la seguridad pública por departamento. Valores absolutos, tasas cada 100.000 habitantes y variaciones interanuales. Ciudad Autónoma de Buenos Aires. Años 2024 - 2025.

Departamento	Cantidad		Tasa		Var. % 2025/2024
	2024	2025	2024	2025	
Comuna 1	92	210	36,7	83,7	128,1 %
Comuna 2	18	49	11,8	32,4	174,1 %
Comuna 3	48	137	25,7	74,0	188,1 %
Comuna 4	97	208	40,1	86,5	115,6 %
Comuna 5	23	65	12,3	35,0	184,5 %
Comuna 6	26	45	14,2	24,7	74,3 %
Comuna 7	42	141	16,9	57,1	237,2 %
Comuna 8	74	190	31,6	81,0	156,2 %
Comuna 9	36	89	21,8	54,5	149,5 %
Comuna 10	44	81	26,3	48,8	85,6 %
Comuna 11	28	50	14,5	26,1	79,7 %
Comuna 12	19	52	8,7	24,0	175,1 %
Comuna 13	32	61	13,2	25,2	91,6 %
Comuna 14	75	97	31,9	41,2	29,2 %
Comuna 15	38	80	20,1	42,6	111,5 %
Departamento sin determinar	92	60	-	-	///
Total jurisdicción	**784**	**1.615**	**25,3**	**52,4**	**106,9 %**

Referencias: (-) Cero absoluto. (///) No corresponde.
Fuente: Sistema Nacional de Información Criminal - Sistema Alerta Temprana (SNIC - SAT), Ministerio de Seguridad Nacional e INDEC.

3.23. Delitos contra el orden público.

Tabla 65. Hechos de delitos contra el orden público por año. Valores absolutos, tasas cada 100.000 habitantes y variaciones interanuales. Ciudad Autónoma de Buenos Aires. Años 2016 - 2025.

Año	Cantidad	Tasa
2016	1.058	34,6
2017	1.628	53,1
2018	897	29,2
2019	701	22,8
2020	132	4,3
2021	158	5,1
2022	127	4,1
2023	204	6,6
2024	103	3,3
2025	263	8,5
Var. % 2025/2024	155,3 %	156,5 %

Fuente: Sistema Nacional de Información Criminal - Sistema Alerta Temprana (SNIC - SAT), Ministerio de Seguridad Nacional e INDEC.

Gráfico 38. Hechos de delitos contra el orden público por año. Valores absolutos y tasas cada 100.000 habitantes. Ciudad Autónoma de Buenos Aires. Años 2016 - 2025.

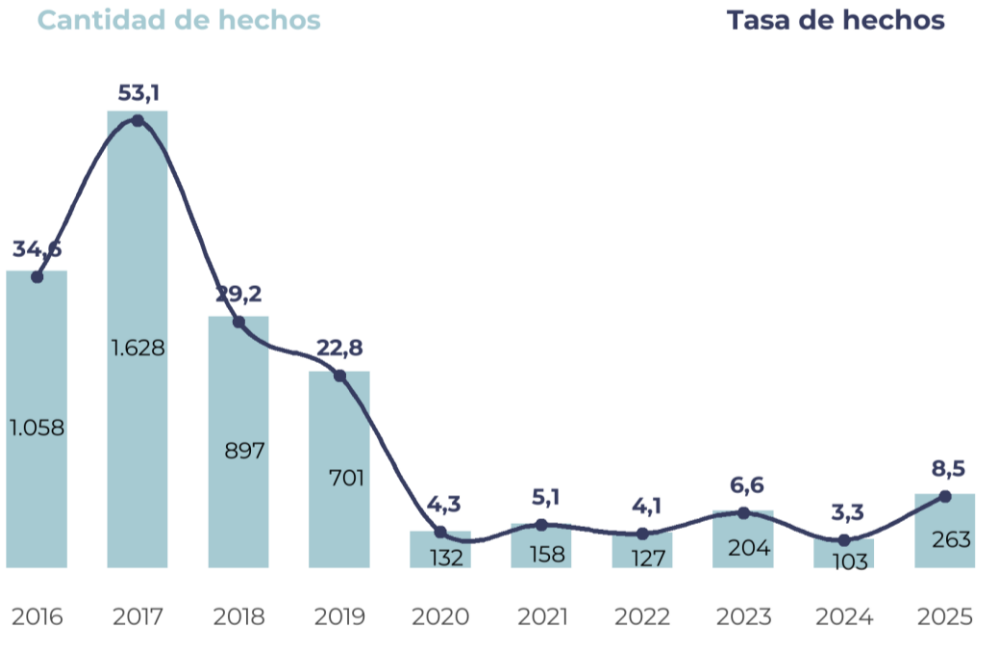

Fuente: Sistema Nacional de Información Criminal - Sistema Alerta Temprana (SNIC - SAT), Ministerio de Seguridad Nacional e INDEC.

Tabla 66. Hechos de delitos contra el orden público por departamento. Valores absolutos, tasas cada 100.000 habitantes y variaciones interanuales. Ciudad Autónoma de Buenos Aires. Años 2024 - 2025.

Departamento	Cantidad		Tasa		Var. % 2025/2024
	2024	2025	2024	2025	
Comuna 1	22	108	8,8	43,1	390,7 %
Comuna 2	1	11	0,7	7,3	1.007,5 %
Comuna 3	5	49	2,7	26,5	889,1 %
Comuna 4	13	6	5,4	2,5	-53,6 %
Comuna 5	3	1	1,6	0,5	-66,4 %
Comuna 6	7	10	3,8	5,5	43,9 %
Comuna 7	3	7	1,2	2,8	134,3 %
Comuna 8	4	9	1,7	3,8	124,5 %
Comuna 9	7	7	4,2	4,3	0,9 %
Comuna 10	4	6	2,4	3,6	51,3 %
Comuna 11	12	7	6,2	3,6	-41,3 %
Comuna 12	1	6	0,5	2,8	503,1 %
Comuna 13	6	8	2,5	3,3	34,0 %
Comuna 14	5	15	2,1	6,4	199,8 %
Comuna 15	4	3	2,1	1,6	-24,6 %
Departamento sin determinar	6	10	-	-	///
Total jurisdicción	**103**	**263**	**3,3**	**8,5**	**156,5 %**

Referencias: (-) Cero absoluto. (///) No corresponde.
Fuente: Sistema Nacional de Información Criminal - Sistema Alerta Temprana (SNIC - SAT), Ministerio de Seguridad Nacional e INDEC.

3.24. Delitos contra la seguridad de la Nación.

Tabla 67. Hechos de delitos contra la seguridad de la Nación por año. Valores absolutos, tasas cada 100.000 habitantes y variaciones interanuales. Ciudad Autónoma de Buenos Aires. Años 2016 - 2025.

Año	Cantidad	Tasa
2016	0	0,0
2017	2	0,1
2018	16	0,5
2019	8	0,3
2020	1	0,0
2021	0	0,0
2022	2	0,1
2023	1	0,0
2024	0	0,0
2025	2	0,1
Var. % 2025/2024	///	///

Fuente: Sistema Nacional de Información Criminal - Sistema Alerta Temprana (SNIC - SAT), Ministerio de Seguridad Nacional e INDEC.

Gráfico 39. Hechos de delitos contra la seguridad de la Nación por año. Valores absolutos y tasas cada 100.000 habitantes. Ciudad Autónoma de Buenos Aires. Años 2016 - 2025.

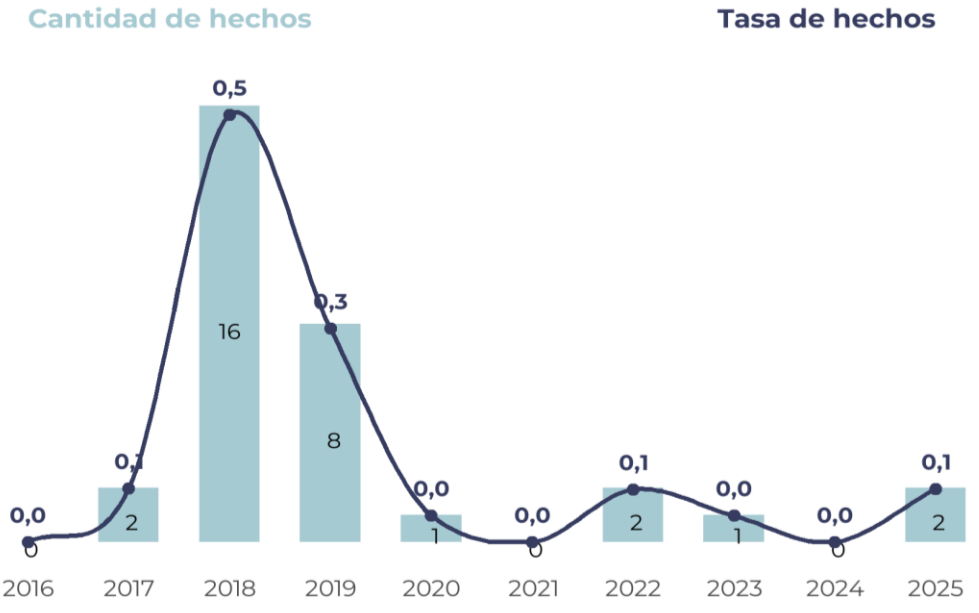

Fuente: Sistema Nacional de Información Criminal - Sistema Alerta Temprana (SNIC - SAT), Ministerio de Seguridad Nacional e INDEC.

Tabla 68. Hechos de delitos contra la seguridad de la Nación por departamento. Valores absolutos, tasas cada 100.000 habitantes y variaciones interanuales. Ciudad Autónoma de Buenos Aires. Años 2024 - 2025.

Departamento	Cantidad		Tasa		Var. % 2025/2024
	2024	2025	2024	2025	
Comuna 1	-	-	-	-	///
Comuna 2	-	-	-	-	///
Comuna 3	-	-	-	-	///
Comuna 4	-	-	-	-	///
Comuna 5	-	1	-	0,5	///
Comuna 6	-	-	-	-	///
Comuna 7	-	-	-	-	///
Comuna 8	-	-	-	-	///
Comuna 9	-	-	-	-	///
Comuna 10	-	-	-	-	///
Comuna 11	-	1	-	0,5	///
Comuna 12	-	-	-	-	///
Comuna 13	-	-	-	-	///
Comuna 14	-	-	-	-	///
Comuna 15	-	-	-	-	///
Departamento sin determinar	-	-	-	-	///
Total jurisdicción	**-**	**2**	**-**	**0,1**	**///**

Referencias: (-) Cero absoluto. (///) No corresponde.
Fuente: Sistema Nacional de Información Criminal - Sistema Alerta Temprana (SNIC - SAT), Ministerio de Seguridad Nacional e INDEC.

3.25. Delitos contra los poderes públicos y el orden constitucional.

Tabla 69. Hechos de delitos contra los poderes públicos y el orden constitucional por año. Valores absolutos, tasas cada 100.000 habitantes y variaciones interanuales. Ciudad Autónoma de Buenos Aires. Años 2016 - 2025.

Año	Cantidad	Tasa
2016	1	0,0
2017	0	0,0
2018	4	0,1
2019	3	0,1
2020	1	0,0
2021	0	0,0
2022	2	0,1
2023	0	0,0
2024	0	0,0
2025	1	0,0
Var. % 2025/2024	///	///

Fuente: Sistema Nacional de Información Criminal - Sistema Alerta Temprana (SNIC - SAT), Ministerio de Seguridad Nacional e INDEC.

Gráfico 40. Hechos de delitos contra los poderes públicos y el orden constitucional por año. Valores absolutos y tasas cada 100.000 habitantes. Ciudad Autónoma de Buenos Aires. Años 2016 - 2025.



Fuente: Sistema Nacional de Información Criminal - Sistema Alerta Temprana (SNIC - SAT), Ministerio de Seguridad Nacional e INDEC.

Tabla 70. Hechos de delitos contra los poderes públicos y el orden constitucional por departamento. Valores absolutos, tasas cada 100.000 habitantes y variaciones interanuales. Ciudad Autónoma de Buenos Aires. Años 2024 - 2025.

Departamento	Cantidad		Tasa		Var. % 2025/2024
	2024	2025	2024	2025	
Comuna 1	-	-	-	-	///
Comuna 2	-	-	-	-	///
Comuna 3	-	-	-	-	///
Comuna 4	-	-	-	-	///
Comuna 5	-	-	-	-	///
Comuna 6	-	-	-	-	///
Comuna 7	-	-	-	-	///
Comuna 8	-	1	-	0,4	///
Comuna 9	-	-	-	-	///
Comuna 10	-	-	-	-	///
Comuna 11	-	-	-	-	///
Comuna 12	-	-	-	-	///
Comuna 13	-	-	-	-	///
Comuna 14	-	-	-	-	///
Comuna 15	-	-	-	-	///
Departamento sin determinar	-	-	-	-	///
Total jurisdicción	**-**	**1**	**-**	**-**	**///**

Referencias: (-) Cero absoluto. (///) No corresponde.
Fuente: Sistema Nacional de Información Criminal - Sistema Alerta Temprana (SNIC - SAT), Ministerio de Seguridad Nacional e INDEC.

3.26. Delitos contra la administración pública.

Tabla 71. Hechos de delitos contra la administración pública por año. Valores absolutos, tasas cada 100.000 habitantes y variaciones interanuales. Ciudad Autónoma de Buenos Aires. Años 2016 - 2025.

Año	Cantidad	Tasa
2016	3.233	105,7
2017	3.508	114,5
2018	3.680	119,9
2019	4.764	155,1
2020	5.804	188,7
2021	7.557	245,4
2022	1.916	61,4
2023	2.685	86,4
2024	2.296	74,2
2025	7.573	245,9
Var. % 2025/2024	229,8 %	231,3 %

Fuente: Sistema Nacional de Información Criminal - Sistema Alerta Temprana (SNIC - SAT), Ministerio de Seguridad Nacional e INDEC.

Gráfico 41. Hechos de delitos contra la administración pública por año. Valores absolutos y tasas cada 100.000 habitantes. Ciudad Autónoma de Buenos Aires. Años 2016 - 2025.

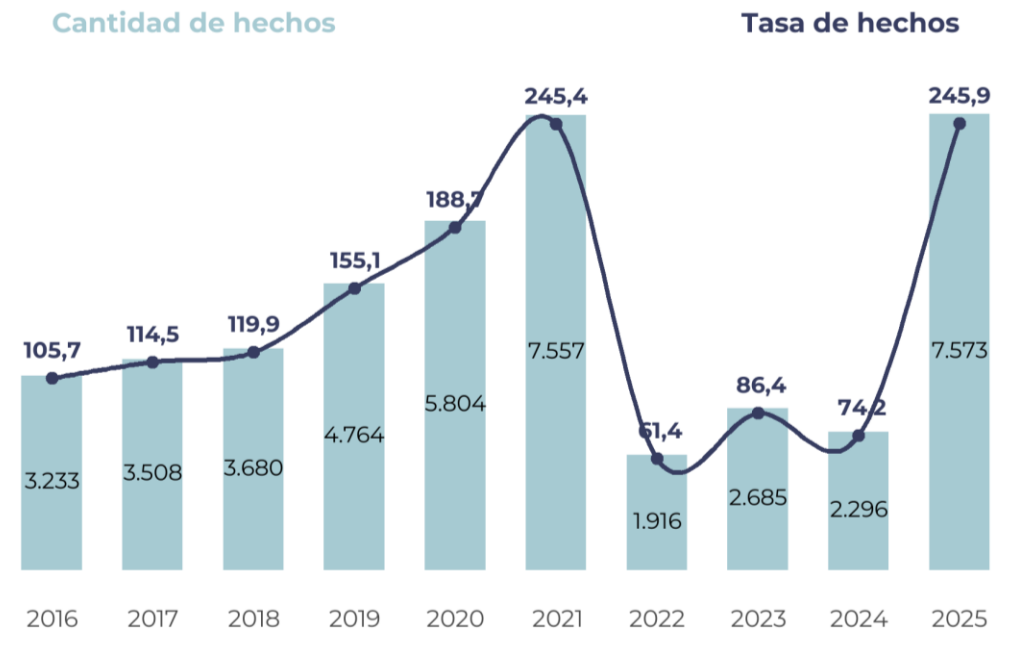

Fuente: Sistema Nacional de Información Criminal - Sistema Alerta Temprana (SNIC - SAT), Ministerio de Seguridad Nacional e INDEC.

Tabla 72. Hechos de delitos contra la administración pública por departamento. Valores absolutos, tasas cada 100.000 habitantes y variaciones interanuales. Ciudad Autónoma de Buenos Aires. Años 2024 - 2025.

Departamento	Cantidad		Tasa		Var. % 2025/2024
	2024	2025	2024	2025	
Comuna 1	354	1.403	141,2	559,3	296,1 %
Comuna 2	50	206	32,9	136,3	314,8 %
Comuna 3	175	573	93,6	309,4	230,5 %
Comuna 4	253	845	104,7	351,6	235,8 %
Comuna 5	63	227	33,7	122,4	262,8 %
Comuna 6	72	247	39,2	135,6	245,5 %
Comuna 7	114	636	46,0	257,7	460,3 %
Comuna 8	218	722	93,2	307,9	230,4 %
Comuna 9	127	398	77,0	243,6	216,3 %
Comuna 10	80	262	47,8	157,9	230,2 %
Comuna 11	80	213	41,4	111,0	167,9 %
Comuna 12	100	268	45,9	123,5	169,4 %
Comuna 13	121	348	49,8	143,8	189,0 %
Comuna 14	110	446	46,8	189,6	305,1 %
Comuna 15	120	420	63,5	223,4	251,7 %
Departamento sin determinar	259	359	-	-	///
Total jurisdicción	**2.296**	**7.573**	**74,2**	**245,9**	**231,3 %**

Referencias: (-) Cero absoluto. (///) No corresponde.
Fuente: Sistema Nacional de Información Criminal - Sistema Alerta Temprana (SNIC - SAT), Ministerio de Seguridad Nacional e INDEC.

3.27. Delitos contra la fe pública.

Tabla 73. Hechos de delitos contra la fe pública por año. Valores absolutos, tasas cada 100.000 habitantes y variaciones interanuales. Ciudad Autónoma de Buenos Aires. Años 2016 - 2025.

Año	Cantidad	Tasa
2016	552	18,0
2017	435	14,2
2018	646	21,1
2019	1.788	58,2
2020	1.159	37,7
2021	1.677	54,5
2022	629	20,2
2023	1.131	36,4
2024	1.569	50,7
2025	1.682	54,6
Var. % 2025/2024	7,2 %	7,7 %

Fuente: Sistema Nacional de Información Criminal - Sistema Alerta Temprana (SNIC - SAT), Ministerio de Seguridad Nacional e INDEC.

Gráfico 42. Hechos de delitos contra la fe pública por año. Valores absolutos y tasas cada 100.000 habitantes. Ciudad Autónoma de Buenos Aires. Años 2016 - 2025.

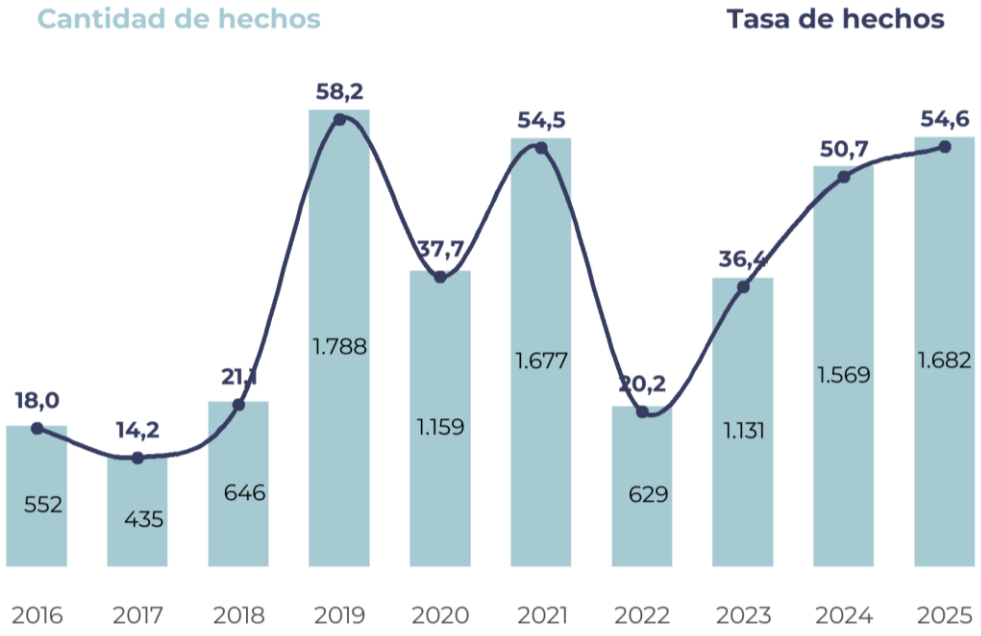

Fuente: Sistema Nacional de Información Criminal - Sistema Alerta Temprana (SNIC - SAT), Ministerio de Seguridad Nacional e INDEC.

Tabla 74. Hechos de delitos contra la fe pública por departamento. Valores absolutos, tasas cada 100.000 habitantes y variaciones interanuales. Ciudad Autónoma de Buenos Aires. Años 2024 - 2025.

Departamento	Cantidad		Tasa		Var. % 2025/2024
	2024	2025	2024	2025	
Comuna 1	190	286	75,8	114,0	50,5 %
Comuna 2	37	64	24,3	42,4	74,1 %
Comuna 3	64	74	34,2	40,0	16,7 %
Comuna 4	106	180	43,9	74,9	70,7 %
Comuna 5	28	51	15,0	27,5	83,4 %
Comuna 6	43	32	23,4	17,6	-25,0 %
Comuna 7	144	91	58,1	36,9	-36,5 %
Comuna 8	65	97	27,8	41,4	48,9 %
Comuna 9	106	102	64,3	62,4	-2,9 %
Comuna 10	96	119	57,4	71,7	25,0 %
Comuna 11	44	58	22,8	30,2	32,6 %
Comuna 12	50	58	22,9	26,7	16,6 %
Comuna 13	83	66	34,1	27,3	-20,1 %
Comuna 14	72	86	30,6	36,6	19,3 %
Comuna 15	55	46	29,1	24,5	-16,0 %
Departamento sin determinar	386	272	-	-	///
Total jurisdicción	**1.569**	**1.682**	**50,7**	**54,6**	**7,7 %**

Referencias: (-) Cero absoluto. (///) No corresponde.
Fuente: Sistema Nacional de Información Criminal - Sistema Alerta Temprana (SNIC - SAT), Ministerio de Seguridad Nacional e INDEC.

3.28.1. Siembra y producción de estupefacientes.

Tabla 75. Hechos de siembra y producción de estupefacientes por año. Valores absolutos, tasas cada 100.000 habitantes y variaciones interanuales. Ciudad Autónoma de Buenos Aires. Años 2017 - 2025.

Año	Cantidad	Tasa
2017	23	0,8
2018	25	0,8
2019	196	6,4
2020	50	1,6
2021	58	1,9
2022	39	1,2
2023	80	2,6
2024	108	3,5
2025	121	3,9
Var. % 2025/2024	12 %	12,5 %

Fuente: Sistema Nacional de Información Criminal - Sistema Alerta Temprana (SNIC - SAT), Ministerio de Seguridad Nacional e INDEC.

Gráfico 43. Hechos de siembra y producción de estupefacientes por año. Valores absolutos y tasas cada 100.000 habitantes. Ciudad Autónoma de Buenos Aires. Años 2017 - 2025.

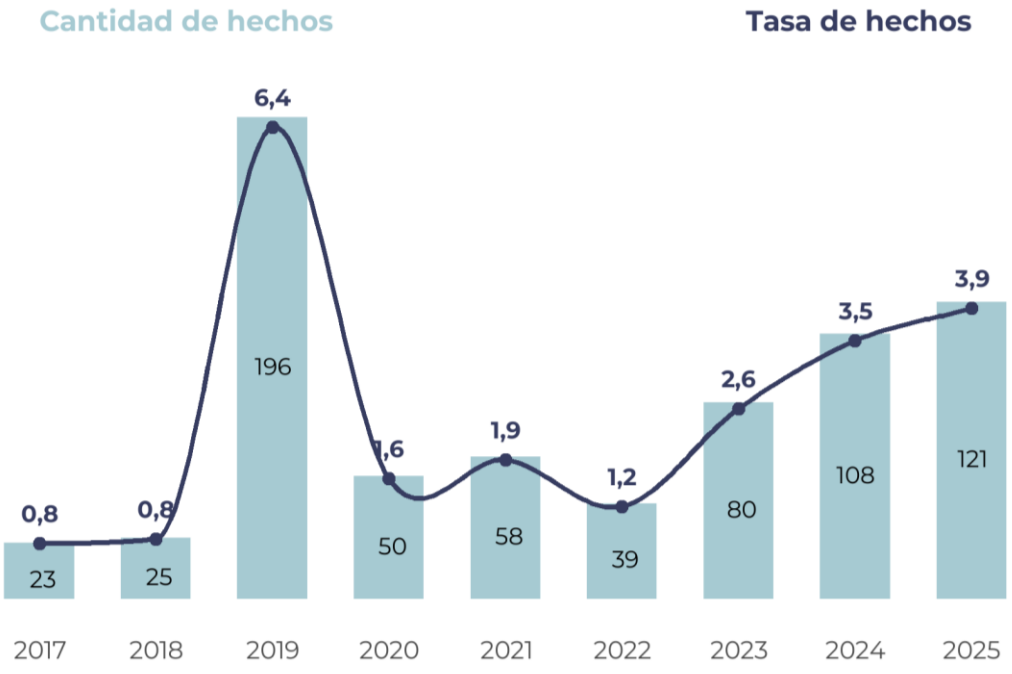

Fuente: Sistema Nacional de Información Criminal - Sistema Alerta Temprana (SNIC - SAT), Ministerio de Seguridad Nacional e INDEC.

Tabla 76. Hechos de siembra y producción de estupefacientes por departamento. Valores absolutos, tasas cada 100.000 habitantes y variaciones interanuales. Ciudad Autónoma de Buenos Aires. Años 2024 - 2025.

Departamento	Cantidad		Tasa		Var. % 2025/2024
	2024	2025	2024	2025	
Comuna 1	12	13	4,8	5,2	8,3 %
Comuna 2	-	6	-	4,0	///
Comuna 3	2	6	1,1	3,2	202,8 %
Comuna 4	14	4	5,8	1,7	-71,3 %
Comuna 5	3	5	1,6	2,7	67,8 %
Comuna 6	2	6	1,1	3,3	202,2 %
Comuna 7	1	12	0,4	4,9	1.105,2 %
Comuna 8	3	5	1,3	2,1	66,3 %
Comuna 9	13	9	7,9	5,5	-30,1 %
Comuna 10	6	11	3,6	6,6	84,9 %
Comuna 11	16	7	8,3	3,6	-56,0 %
Comuna 12	5	8	2,3	3,7	60,8 %
Comuna 13	12	10	4,9	4,1	-16,3 %
Comuna 14	5	4	2,1	1,7	-20,1 %
Comuna 15	9	14	4,8	7,4	56,3 %
Departamento sin determinar	5	1	-	-	///
Total jurisdicción	**108**	**121**	**3,5**	**3,9**	**12,5 %**

Referencias: (-) Cero absoluto. (///) No corresponde.
Fuente: Sistema Nacional de Información Criminal - Sistema Alerta Temprana (SNIC - SAT), Ministerio de Seguridad Nacional e INDEC.

3.28.2. Comercialización y entrega de estupefacientes.

Tabla 77. Hechos de comercialización y entrega de estupefacientes por año. Valores absolutos, tasas cada 100.000 habitantes y variaciones interanuales. Ciudad Autónoma de Buenos Aires. Años 2017 - 2025.

Año	Cantidad	Tasa
2017	860	28,1
2018	2.129	69,4
2019	1.951	63,5
2020	1.048	34,1
2021	1.328	43,1
2022	1.763	56,5
2023	1.279	41,2
2024	3.668	118,6
2025	4.401	142,9
Var. % 2025/2024	20 %	20,5 %

Fuente: Sistema Nacional de Información Criminal - Sistema Alerta Temprana (SNIC - SAT), Ministerio de Seguridad Nacional e INDEC.

Gráfico 44. Hechos de comercialización y entrega de estupefacientes por año. Valores absolutos y tasas cada 100.000 habitantes. Ciudad Autónoma de Buenos Aires. Años 2017 - 2025.

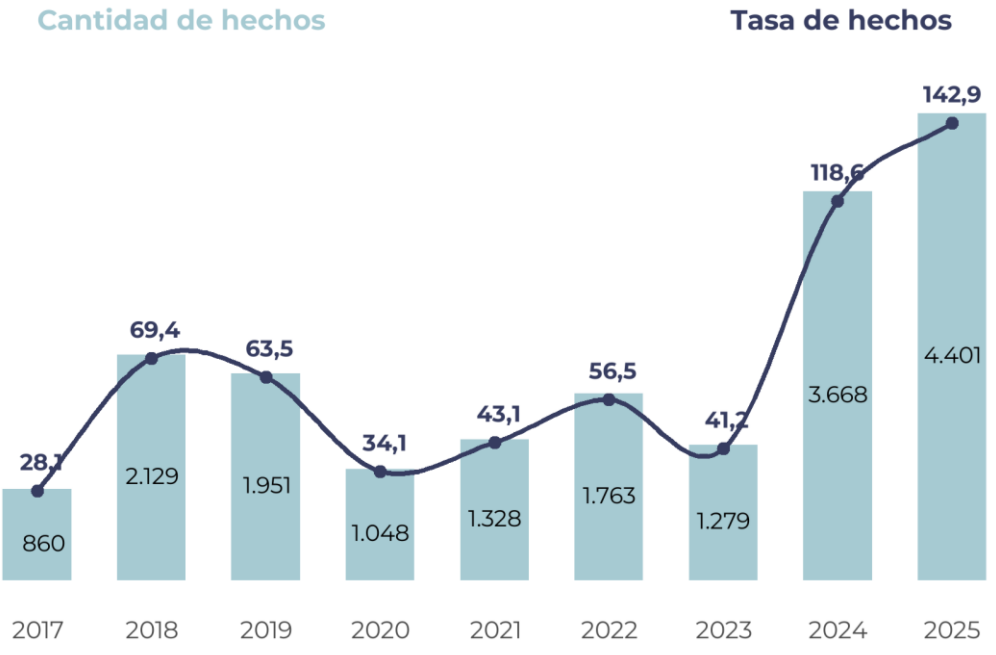

Fuente: Sistema Nacional de Información Criminal - Sistema Alerta Temprana (SNIC - SAT), Ministerio de Seguridad Nacional e INDEC.

Tabla 78. Hechos de comercialización y entrega de estupefacientes por departamento. Valores absolutos, tasas cada 100.000 habitantes y variaciones interanuales. Ciudad Autónoma de Buenos Aires. Años 2024 - 2025.

Departamento	Cantidad		Tasa		Var. % 2025/2024
	2024	2025	2024	2025	
Comuna 1	712	1.205	284,0	480,4	69,2 %
Comuna 2	52	66	34,2	43,7	27,8 %
Comuna 3	257	468	137,5	252,7	83,8 %
Comuna 4	464	502	192,0	208,9	8,8 %
Comuna 5	78	144	41,8	77,6	85,9 %
Comuna 6	58	92	31,6	50,5	59,8 %
Comuna 7	216	382	87,2	154,8	77,6 %
Comuna 8	219	331	93,6	141,2	50,8 %
Comuna 9	132	236	80,1	144,5	80,4 %
Comuna 10	156	132	93,2	79,6	-14,7 %
Comuna 11	105	93	54,4	48,5	-10,9 %
Comuna 12	102	133	46,8	61,3	31,1 %
Comuna 13	67	108	27,6	44,6	62,0 %
Comuna 14	126	127	53,6	54,0	0,7 %
Comuna 15	144	205	76,2	109,1	43,1 %
Departamento sin determinar	780	177	-	-	///
Total jurisdicción	**3.668**	**4.401**	**118,6**	**142,9**	**20,5 %**

Referencias: (-) Cero absoluto. (///) No corresponde.
Fuente: Sistema Nacional de Información Criminal - Sistema Alerta Temprana (SNIC - SAT), Ministerio de Seguridad Nacional e INDEC.

3.28.3. Tenencia o entrega atenuada de estupefacientes.

Tabla 79. Hechos de tenencia o entrega atenuada de estupefacientes por año. Valores absolutos, tasas cada 100.000 habitantes y variaciones interanuales. Ciudad Autónoma de Buenos Aires. Años 2017 - 2025.

Año	Cantidad	Tasa
2017	14	0,5
2018	191	6,2
2019	565	18,4
2020	116	3,8
2021	96	3,1
2022	96	3,1
2023	52	1,7
2024	12	0,4
2025	6	0,2
Var. % 2025/2024	-50 %	-49,8 %

Fuente: Sistema Nacional de Información Criminal - Sistema Alerta Temprana (SNIC - SAT), Ministerio de Seguridad Nacional e INDEC.

Gráfico 45. Hechos de tenencia o entrega atenuada de estupefacientes por año. Valores absolutos y tasas cada 100.000 habitantes. Ciudad Autónoma de Buenos Aires. Años 2017-2025.

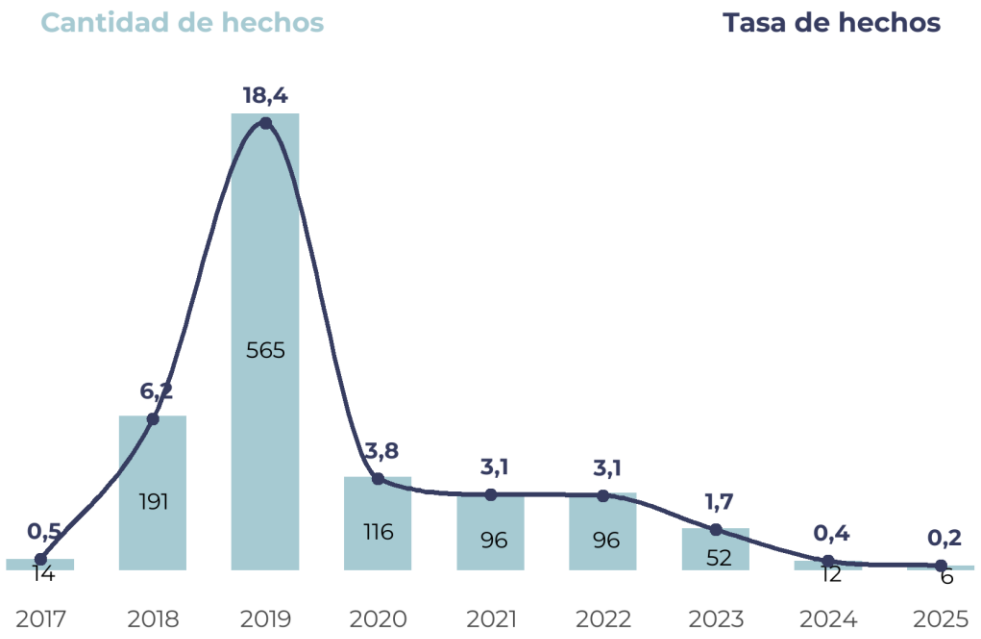

Fuente: Sistema Nacional de Información Criminal - Sistema Alerta Temprana (SNIC - SAT), Ministerio de Seguridad Nacional e INDEC.

Tabla 80. Hechos de tenencia o entrega atenuada de estupefacientes por departamento. Valores absolutos, tasas cada 100.000 habitantes y variaciones interanuales. Ciudad Autónoma de Buenos Aires. Años 2024 - 2025.

Departamento	Cantidad		Tasa		Var. % 2025/2024
	2024	2025	2024	2025	
Comuna 1	-	1	-	0,4	///
Comuna 2	-	-	-	-	///
Comuna 3	-	-	-	-	///
Comuna 4	-	-	-	-	///
Comuna 5	-	-	-	-	///
Comuna 6	-	-	-	-	///
Comuna 7	-	-	-	-	///
Comuna 8	-	-	-	-	///
Comuna 9	-	-	-	-	///
Comuna 10	-	-	-	-	///
Comuna 11	11	5	5,7	2,6	-54,3 %
Comuna 12	-	-	-	-	///
Comuna 13	-	-	-	-	///
Comuna 14	-	-	-	-	///
Comuna 15	-	-	-	-	///
Departamento sin determinar	1	-	-	-	///
Total jurisdicción	**12**	**6**	**0,4**	**0,2**	**-49,8 %**

Referencias: (-) Cero absoluto. (///) No corresponde.
Fuente: Sistema Nacional de Información Criminal - Sistema Alerta Temprana (SNIC - SAT), Ministerio de Seguridad Nacional e INDEC.

3.28.4. Desvío de Importación de estupefacientes.

Tabla 81. Hechos de desvío de Importación de estupefacientes por año. Valores absolutos, tasas cada 100.000 habitantes y variaciones interanuales. Ciudad Autónoma de Buenos Aires. Años 2017 - 2025.

Año	Cantidad	Tasa
2017	4	0,1
2018	0	0,0
2019	0	0,0
2020	0	0,0
2021	0	0,0
2022	0	0,0
2023	0	0,0
2024	1	0,0
2025	0	0,0
Var. % 2025/2024	-100 %	-100 %

Fuente: Sistema Nacional de Información Criminal - Sistema Alerta Temprana (SNIC - SAT), Ministerio de Seguridad Nacional e INDEC.

Gráfico 46. Hechos de desvío de Importación de estupefacientes por año. Valores absolutos y tasas cada 100.000 habitantes. Ciudad Autónoma de Buenos Aires. Años 2017 - 2025.

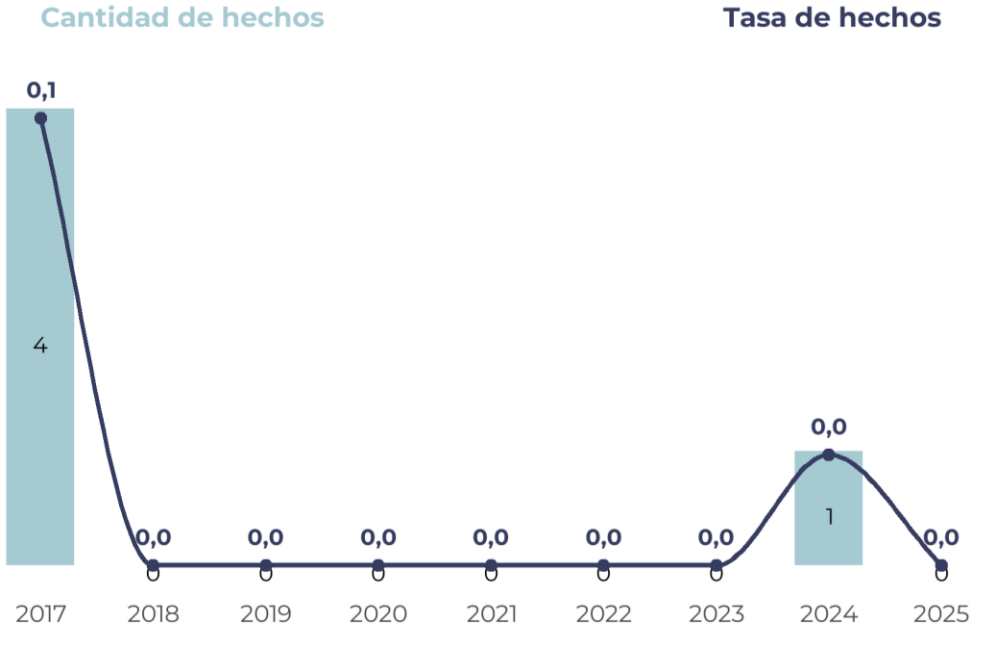

Fuente: Sistema Nacional de Información Criminal - Sistema Alerta Temprana (SNIC - SAT), Ministerio de Seguridad Nacional e INDEC.

Tabla 82. Hechos de desvío de Importación de estupefacientes por departamento. Valores absolutos, tasas cada 100.000 habitantes y variaciones interanuales. Ciudad Autónoma de Buenos Aires. Años 2024 - 2025.

Departamento	Cantidad		Tasa		Var. % 2025/2024
	2024	2025	2024	2025	
Comuna 1	-	-	-	-	///
Comuna 2	-	-	-	-	///
Comuna 3	-	-	-	-	///
Comuna 4	-	-	-	-	///
Comuna 5	-	-	-	-	///
Comuna 6	-	-	-	-	///
Comuna 7	1	-	0,4	-	-100 %
Comuna 8	-	-	-	-	///
Comuna 9	-	-	-	-	///
Comuna 10	-	-	-	-	///
Comuna 11	-	-	-	-	///
Comuna 12	-	-	-	-	///
Comuna 13	-	-	-	-	///
Comuna 14	-	-	-	-	///
Comuna 15	-	-	-	-	///
Departamento sin determinar	-	-	-	-	///
Total jurisdicción	**1**	**-**	**-**	**-**	**-100 %**

Referencias: (-) Cero absoluto. (///) No corresponde.
Fuente: Sistema Nacional de Información Criminal - Sistema Alerta Temprana (SNIC - SAT), Ministerio de Seguridad Nacional e INDEC.

3.28.5. Organización y financiación de estupefacientes.

Tabla 83. Hechos de organización y financiación de estupefacientes por año. Valores absolutos, tasas cada 100.000 habitantes y variaciones interanuales. Ciudad Autónoma de Buenos Aires. Años 2017 - 2025.

Año	Cantidad	Tasa
2017	0	0,0
2018	29	0,9
2019	3	0,1
2020	2	0,1
2021	2	0,1
2022	0	0,0
2023	0	0,0
2024	2	0,1
2025	2	0,1
Var. % 2025/2024	0 %	0,5 %

Fuente: Sistema Nacional de Información Criminal - Sistema Alerta Temprana (SNIC - SAT), Ministerio de Seguridad Nacional e INDEC.

Gráfico 47. Hechos de organización y financiación de estupefacientes por año. Valores absolutos y tasas cada 100.000 habitantes. Ciudad Autónoma de Buenos Aires. Años 2017 - 2025.

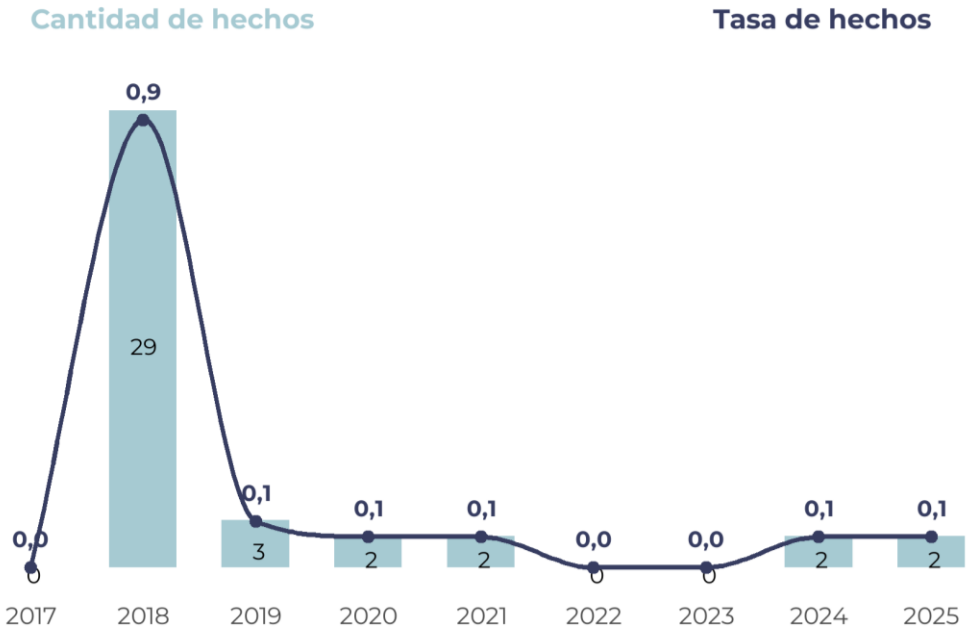

Fuente: Sistema Nacional de Información Criminal - Sistema Alerta Temprana (SNIC - SAT), Ministerio de Seguridad Nacional e INDEC.

Tabla 84. Hechos de organización y financiación de estupefacientes por departamento. Valores absolutos, tasas cada 100.000 habitantes y variaciones interanuales. Ciudad Autónoma de Buenos Aires. Años 2024 - 2025.

Departamento	Cantidad		Tasa		Var. % 2025/2024
	2024	2025	2024	2025	
Comuna 1	-	-	-	-	///
Comuna 2	-	-	-	-	///
Comuna 3	-	-	-	-	///
Comuna 4	-	-	-	-	///
Comuna 5	-	-	-	-	///
Comuna 6	-	-	-	-	///
Comuna 7	-	-	-	-	///
Comuna 8	-	-	-	-	///
Comuna 9	-	-	-	-	///
Comuna 10	-	-	-	-	///
Comuna 11	-	-	-	-	///
Comuna 12	-	-	-	-	///
Comuna 13	-	-	-	-	///
Comuna 14	-	-	-	-	///
Comuna 15	-	1	-	0,5	///
Departamento sin determinar	2	1	-	-	///
Total jurisdicción	**2**	**2**	**0,1**	**0,1**	**0,5 %**

Referencias: (-) Cero absoluto. (///) No corresponde.
Fuente: Sistema Nacional de Información Criminal - Sistema Alerta Temprana (SNIC - SAT), Ministerio de Seguridad Nacional e INDEC.

3.28.6. Tenencia simple de estupefacientes.

Tabla 85. Hechos de tenencia simple de estupefacientes por año. Valores absolutos, tasas cada 100.000 habitantes y variaciones interanuales. Ciudad Autónoma de Buenos Aires. Años 2017 - 2025.

Año	Cantidad	Tasa
2017	3.499	114,2
2018	2.175	70,9
2019	4.517	147,0
2020	2.609	84,8
2021	980	31,8
2022	715	22,9
2023	867	27,9
2024	3.161	102,2
2025	4.033	131,0
Var. % 2025/2024	27,6 %	28,2 %

Fuente: Sistema Nacional de Información Criminal - Sistema Alerta Temprana (SNIC - SAT), Ministerio de Seguridad Nacional e INDEC.

Gráfico 48. Hechos de tenencia simple de estupefacientes por año. Valores absolutos y tasas cada 100.000 habitantes. Ciudad Autónoma de Buenos Aires. Años 2017 - 2025.

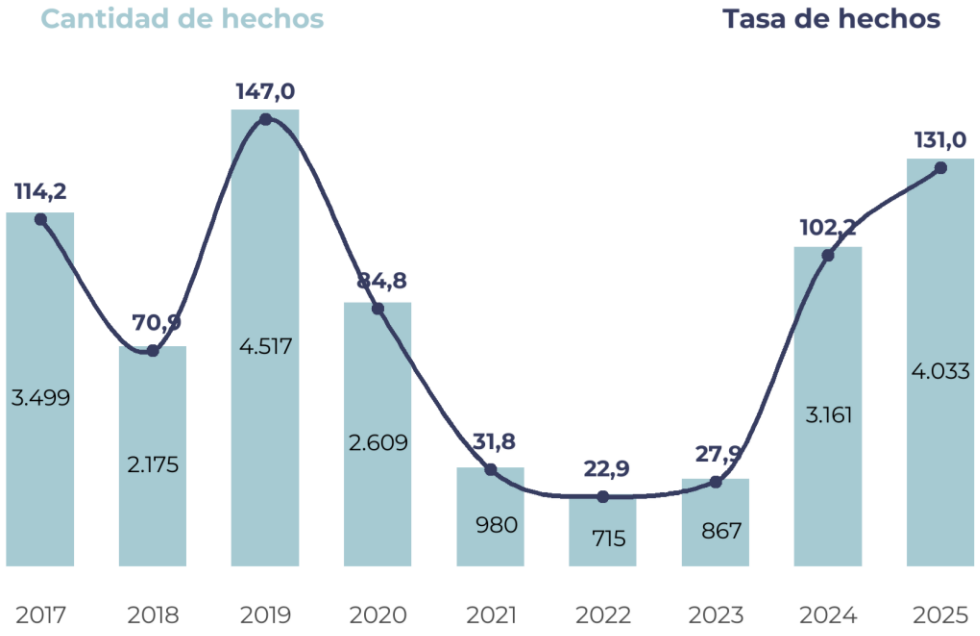

Fuente: Sistema Nacional de Información Criminal - Sistema Alerta Temprana (SNIC - SAT), Ministerio de Seguridad Nacional e INDEC.

Tabla 86. Hechos de tenencia simple de estupefacientes por departamento. Valores absolutos, tasas cada 100.000 habitantes y variaciones interanuales. Ciudad Autónoma de Buenos Aires. Años 2024 - 2025.

Departamento	Cantidad		Tasa		Var. % 2025/2024
	2024	2025	2024	2025	
Comuna 1	1.683	2.439	671,3	972,3	44,8 %
Comuna 2	7	11	4,6	7,3	58,2 %
Comuna 3	213	215	114,0	116,1	1,9 %
Comuna 4	63	199	26,1	82,8	217,5 %
Comuna 5	9	16	4,8	8,6	79,0 %
Comuna 6	28	19	15,3	10,4	-31,6 %
Comuna 7	59	104	23,8	42,1	77,0 %
Comuna 8	71	149	30,4	63,5	109,4 %
Comuna 9	171	328	103,7	200,8	93,6 %
Comuna 10	39	21	23,3	12,7	-45,7 %
Comuna 11	99	141	51,3	73,5	43,3 %
Comuna 12	48	37	22,0	17,1	-22,5 %
Comuna 13	115	110	47,3	45,5	-3,9 %
Comuna 14	111	74	47,2	31,5	-33,4 %
Comuna 15	214	132	113,3	70,2	-38,0 %
Departamento sin determinar	231	38	-	-	///
Total jurisdicción	**3.161**	**4.033**	**102,2**	**131,0**	**28,2 %**

Referencias: (-) Cero absoluto. (///) No corresponde.
Fuente: Sistema Nacional de Información Criminal - Sistema Alerta Temprana (SNIC - SAT), Ministerio de Seguridad Nacional e INDEC.

3.28.7. Tenencia simple atenuada para uso personal de estupefacientes.

Tabla 87. Hechos de tenencia simple atenuada para uso personal de estupefacientes por año. Valores absolutos, tasas cada 100.000 habitantes y variaciones interanuales. Ciudad Autónoma de Buenos Aires. Años 2017 - 2025.

Año	Cantidad	Tasa
2017	1.214	39,6
2018	1.171	38,2
2019	9.907	322,5
2020	6.618	215,2
2021	10.612	344,7
2022	4.872	156,1
2023	3.047	98,0
2024	4.991	161,3
2025	4.809	156,2
Var. % 2025/2024	-3,6 %	-3,2 %

Fuente: Sistema Nacional de Información Criminal - Sistema Alerta Temprana (SNIC - SAT), Ministerio de Seguridad Nacional e INDEC.

Gráfico 49. Hechos de tenencia simple atenuada para uso personal de estupefacientes por año. Valores absolutos y tasas cada 100.000 habitantes. Ciudad Autónoma de Buenos Aires. Años 2017 - 2025.

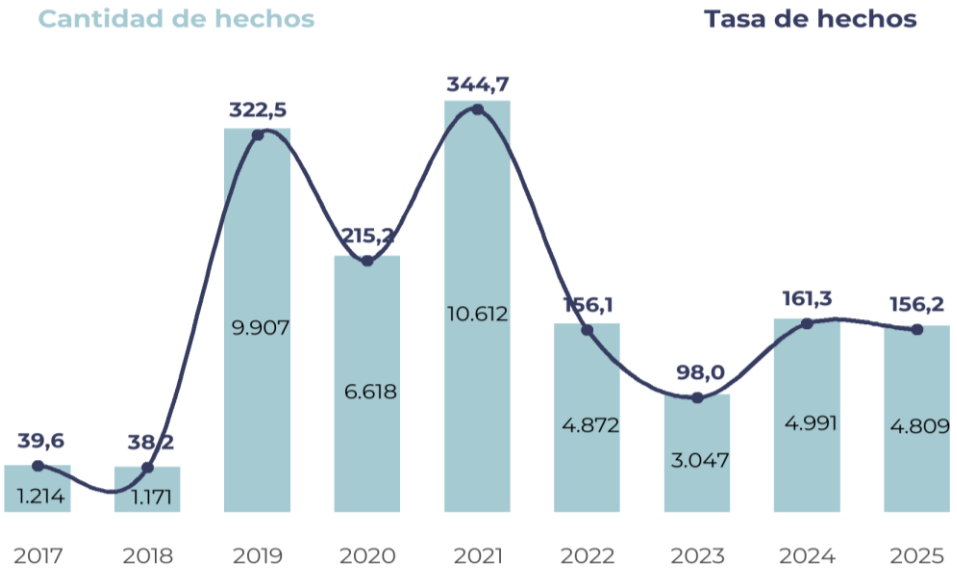

Fuente: Sistema Nacional de Información Criminal - Sistema Alerta Temprana (SNIC - SAT), Ministerio de Seguridad Nacional e INDEC.

Tabla 88. Hechos de tenencia simple atenuada para uso personal de estupefacientes por departamento. Valores absolutos, tasas cada 100.000 habitantes y variaciones interanuales. Ciudad Autónoma de Buenos Aires. Años 2024 - 2025.

Departamento	Cantidad		Tasa		Var. % 2025/2024
	2024	2025	2024	2025	
Comuna 1	404	564	161,1	224,8	39,5 %
Comuna 2	20	31	13,1	20,5	56,1 %
Comuna 3	191	244	102,2	131,8	28,9 %
Comuna 4	637	871	263,6	362,4	37,5 %
Comuna 5	10	14	5,4	7,5	41,0 %
Comuna 6	25	27	13,6	14,8	8,8 %
Comuna 7	136	259	54,9	105,0	91,3 %
Comuna 8	383	1.097	163,7	467,8	185,7 %
Comuna 9	152	550	92,2	336,7	265,2 %
Comuna 10	60	67	35,9	40,4	12,6 %
Comuna 11	50	36	25,9	18,8	-27,6 %
Comuna 12	50	44	22,9	20,3	-11,6 %
Comuna 13	66	147	27,1	60,7	123,8 %
Comuna 14	121	347	51,5	147,5	186,5 %
Comuna 15	86	185	45,5	98,4	116,2 %
Departamento sin determinar	2.600	326	-	-	///
Total jurisdicción	**4.991**	**4.809**	**161,3**	**156,2**	**-3,2 %**

Referencias: (-) Cero absoluto. (///) No corresponde.
Fuente: Sistema Nacional de Información Criminal - Sistema Alerta Temprana (SNIC - SAT), Ministerio de Seguridad Nacional e INDEC.

3.28.8. Confabulación de estupefacientes.

Tabla 89. Hechos de confabulación de estupefacientes por año. Valores absolutos, tasas cada 100.000 habitantes y variaciones interanuales. Ciudad Autónoma de Buenos Aires. Años 2017 - 2025.

Año	Cantidad	Tasa
2017	2	0,1
2018	0	0,0
2019	1	0,0
2020	0	0,0
2021	4	0,1
2022	5	0,2
2023	0	0,0
2024	2	0,1
2025	3	0,1
Var. % 2025/2024	50 %	50,7 %

Fuente: Sistema Nacional de Información Criminal - Sistema Alerta Temprana (SNIC - SAT), Ministerio de Seguridad Nacional e INDEC.

Gráfico 50. Hechos de confabulación estupefacientes por año. Valores absolutos y tasas cada 100.000 habitantes. Ciudad Autónoma de Buenos Aires. Años 2017 - 2025.



Fuente: Sistema Nacional de Información Criminal - Sistema Alerta Temprana (SNIC - SAT), Ministerio de Seguridad Nacional e INDEC.

Tabla 90. Hechos de confabulación de estupefacientes por departamento. Valores absolutos, tasas cada 100.000 habitantes y variaciones interanuales. Ciudad Autónoma de Buenos Aires. Años 2024 - 2025.

Departamento	Cantidad		Tasa		Var. % 2025/2024
	2024	2025	2024	2025	
Comuna 1	-	-	-	-	///
Comuna 2	-	1	-	0,7	///
Comuna 3	-	-	-	-	///
Comuna 4	-	-	-	-	///
Comuna 5	-	-	-	-	///
Comuna 6	-	-	-	-	///
Comuna 7	-	1	-	0,4	///
Comuna 8	-	-	-	-	///
Comuna 9	-	-	-	-	///
Comuna 10	-	-	-	-	///
Comuna 11	-	-	-	-	///
Comuna 12	-	-	-	-	///
Comuna 13	-	-	-	-	///
Comuna 14	-	-	-	-	///
Comuna 15	-	-	-	-	///
Departamento sin determinar	2	1	-	-	///
Total jurisdicción	**2**	**3**	**0,1**	**0,1**	**50,7 %**

Referencias: (-) Cero absoluto. (///) No corresponde.
Fuente: Sistema Nacional de Información Criminal - Sistema Alerta Temprana (SNIC - SAT), Ministerio de Seguridad Nacional e INDEC.

3.28.9. Contrabando de estupefacientes.

Tabla 91. Hechos de contrabando de estupefacientes por año. Valores absolutos, tasas cada 100.000 habitantes y variaciones interanuales. Ciudad Autónoma de Buenos Aires. Años 2017 - 2025.

Año	Cantidad	Tasa
2017	45	1,5
2018	184	6,0
2019	12	0,4
2020	1	0,0
2021	6	0,2
2022	17	0,5
2023	14	0,5
2024	8	0,3
2025	7	0,2
Var. % 2025/2024	-12,5 %	-12,1 %

Fuente: Sistema Nacional de Información Criminal - Sistema Alerta Temprana (SNIC - SAT), Ministerio de Seguridad Nacional e INDEC.

Gráfico 51. Hechos de contrabando estupefacientes por año. Valores absolutos y tasas cada 100.000 habitantes. Ciudad Autónoma de Buenos Aires. Años 2017 - 2025.

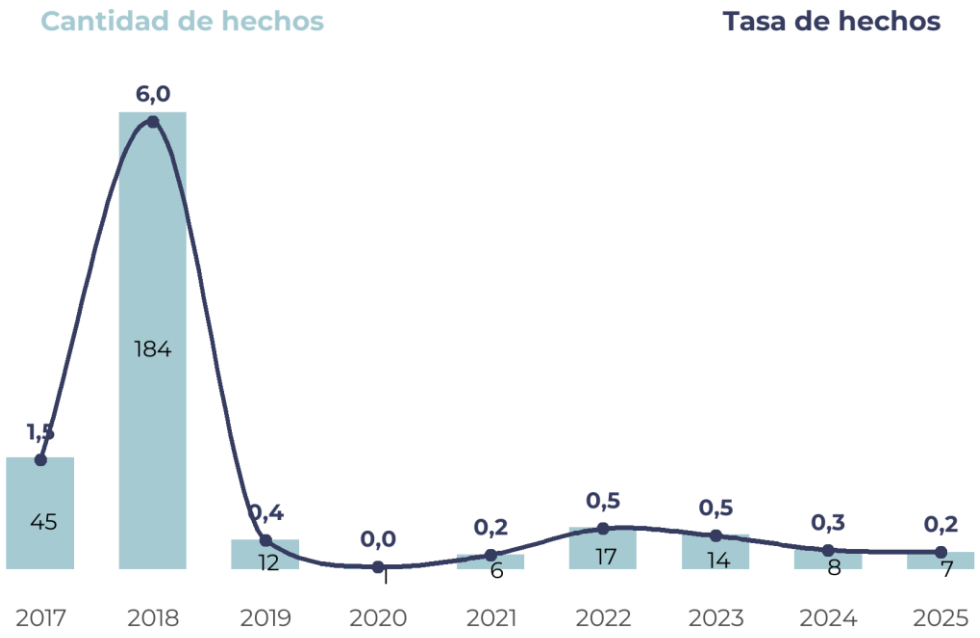

Fuente: Sistema Nacional de Información Criminal - Sistema Alerta Temprana (SNIC - SAT), Ministerio de Seguridad Nacional e INDEC.

Tabla 92. Hechos de contrabando de estupefacientes por departamento. Valores absolutos, tasas cada 100.000 habitantes y variaciones interanuales. Ciudad Autónoma de Buenos Aires. Años 2024 - 2025.

Departamento	Cantidad		Tasa		Var. % 2025/2024
	2024	2025	2024	2025	
Comuna 1	4	3	1,6	1,2	-25,0 %
Comuna 2	-	-	-	-	///
Comuna 3	1	1	0,5	0,5	0,9 %
Comuna 4	-	-	-	-	///
Comuna 5	-	-	-	-	///
Comuna 6	-	-	-	-	///
Comuna 7	-	-	-	-	///
Comuna 8	-	-	-	-	///
Comuna 9	-	-	-	-	///
Comuna 10	-	-	-	-	///
Comuna 11	-	-	-	-	///
Comuna 12	1	-	0,5	-	-100,0 %
Comuna 13	-	1	-	0,4	///
Comuna 14	2	2	0,9	0,9	-0,1 %
Comuna 15	-	-	-	-	///
Departamento sin determinar	-	-	-	-	///
Total jurisdicción	**8**	**7**	**0,3**	**0,2**	**-12,1 %**

Referencias: (-) Cero absoluto. (///) No corresponde.
Fuente: Sistema Nacional de Información Criminal - Sistema Alerta Temprana (SNIC - SAT), Ministerio de Seguridad Nacional e INDEC.

3.28.10. Otros delitos previstos en la Ley 23.737.

Tabla 93. Hechos de otros delitos previstos en la Ley 23.737 por año. Valores absolutos, tasas cada 100.000 habitantes y variaciones interanuales. Ciudad Autónoma de Buenos Aires. Años 2017-2025.

Año	Cantidad	Tasa
2017	2.079	67,9
2018	5.719	186,4
2019	10.998	358,0
2020	2.158	70,2
2021	768	24,9
2022	252	8,1
2023	162	5,2
2024	250	8,1
2025	360	11,7
Var. % 2025/2024	44 %	44,7 %

Fuente: Sistema Nacional de Información Criminal - Sistema Alerta Temprana (SNIC - SAT), Ministerio de Seguridad Nacional e INDEC.

Gráfico 52. Hechos de otros delitos previstos en la Ley 23.737 por año. Valores absolutos y tasas cada 100.000 habitantes. Ciudad Autónoma de Buenos Aires. Años 2017-2025.

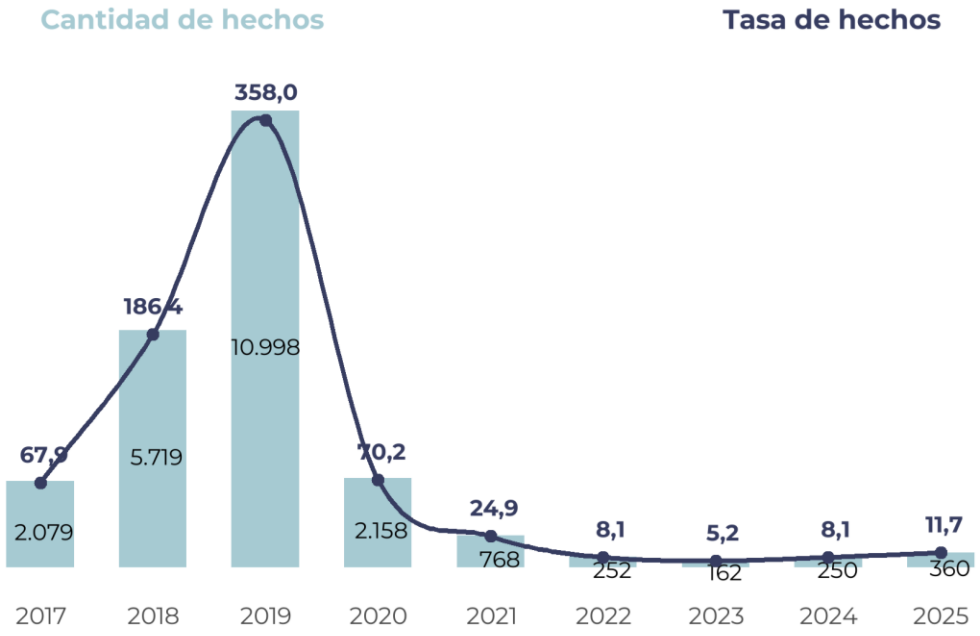

Fuente: Sistema Nacional de Información Criminal - Sistema Alerta Temprana (SNIC - SAT), Ministerio de Seguridad Nacional e INDEC.

Tabla 94. Hechos de otros delitos previstos en la Ley 23.737 por departamento. Valores absolutos, tasas cada 100.000 habitantes y variaciones interanuales. Ciudad Autónoma de Buenos Aires. Años 2024 - 2025.

Departamento	Cantidad		Tasa		Var. % 2025/2024
	2024	2025	2024	2025	
Comuna 1	27	102	10,8	40,7	277,6 %
Comuna 2	4	7	2,6	4,6	76,2 %
Comuna 3	11	37	5,9	20,0	239,5 %
Comuna 4	17	36	7,0	15,0	112,9 %
Comuna 5	4	8	2,1	4,3	101,4 %
Comuna 6	2	7	1,1	3,8	252,5 %
Comuna 7	12	15	4,8	6,1	25,5 %
Comuna 8	2	7	0,9	3,0	249,2 %
Comuna 9	7	9	4,2	5,5	29,8 %
Comuna 10	9	16	5,4	9,6	79,3 %
Comuna 11	76	60	39,4	31,3	-20,6 %
Comuna 12	7	8	3,2	3,7	14,9 %
Comuna 13	5	7	2,1	2,9	40,7 %
Comuna 14	18	10	7,7	4,3	-44,5 %
Comuna 15	7	17	3,7	9,0	144,0 %
Departamento sin determinar	42	14	-	-	///
Total jurisdicción	**250**	**360**	**8,1**	**11,7**	**44,7 %**

Referencias: (-) Cero absoluto. (///) No corresponde.
Fuente: Sistema Nacional de Información Criminal - Sistema Alerta Temprana (SNIC - SAT), Ministerio de Seguridad Nacional e INDEC.

3.29.1. Ley de residuos peligrosos.

Tabla 95. Hechos de violación a la Ley de residuos peligrosos por año. Valores absolutos, tasas cada 100.000 habitantes y variaciones interanuales. Ciudad Autónoma de Buenos Aires. Años 2017 - 2025.

Año	Cantidad	Tasa
2017	2	0,1
2018	6	0,2
2019	61	2,0
2020	3	0,1
2021	10	0,3
2022	30	1,0
2023	3	0,1
2024	19	0,6
2025	8	0,3
Var. % 2025/2024	-57,9 %	-57,7 %

Fuente: Sistema Nacional de Información Criminal - Sistema Alerta Temprana (SNIC - SAT), Ministerio de Seguridad Nacional e INDEC.

Gráfico 53. Hechos de violación a la Ley de residuos peligrosos por año. Valores absolutos y tasas cada 100.000 habitantes. Ciudad Autónoma de Buenos Aires. Años 2017 - 2025.

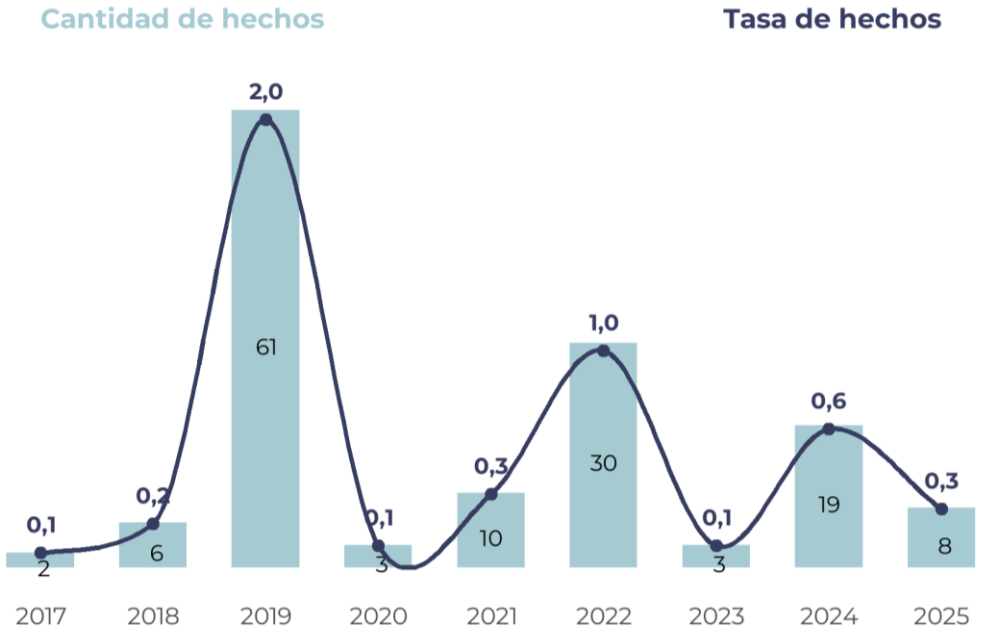

Fuente: Sistema Nacional de Información Criminal - Sistema Alerta Temprana (SNIC - SAT), Ministerio de Seguridad Nacional e INDEC.

Tabla 96. Hechos de violación a la Ley de residuos peligrosos por departamento. Valores absolutos, tasas cada 100.000 habitantes y variaciones interanuales. Ciudad Autónoma de Buenos Aires. Años 2024 - 2025.

Departamento	Cantidad		Tasa		Var. % 2025/2024
	2024	2025	2024	2025	
Comuna 1	4	2	1,6	0,8	-50,0 %
Comuna 2	-	1	-	0,7	///
Comuna 3	-	-	-	-	///
Comuna 4	2	2	0,8	0,8	0,5 %
Comuna 5	-	-	-	-	///
Comuna 6	-	-	-	-	///
Comuna 7	1	-	0,4	-	-100,0 %
Comuna 8	3	-	1,3	-	-100,0 %
Comuna 9	-	-	-	-	///
Comuna 10	2	-	1,2	-	-100,0 %
Comuna 11	-	-	-	-	///
Comuna 12	-	-	-	-	///
Comuna 13	-	1	-	0,4	///
Comuna 14	2	1	0,9	0,4	-50,0 %
Comuna 15	-	1	-	0,5	///
Departamento sin determinar	5	-	-	-	///
Total jurisdicción	**19**	**8**	**0,6**	**0,3**	**-57,7 %**

Referencias: (-) Cero absoluto. (///) No corresponde.
Fuente: Sistema Nacional de Información Criminal - Sistema Alerta Temprana (SNIC - SAT), Ministerio de Seguridad Nacional e INDEC.

3.29.2. Ley de fauna.

Tabla 97. Hechos de violación a la Ley de fauna por año. Valores absolutos, tasas cada 100.000 habitantes y variaciones interanuales. Ciudad Autónoma de Buenos Aires. Años 2017 - 2025.

Año	Cantidad	Tasa
2017	0	0,0
2018	0	0,0
2019	7	0,2
2020	2	0,1
2021	0	0,0
2022	0	0,0
2023	2	0,1
2024	11	0,4
2025	4	0,1
Var. % 2025/2024	-63,6 %	-63,5 %

Referencias: (-) Cero absoluto. (///) No corresponde.
Fuente: Sistema Nacional de Información Criminal - Sistema Alerta Temprana (SNIC - SAT), Ministerio de Seguridad Nacional e INDEC.

Gráfico 54. Hechos de violación a la Ley de fauna por año. Valores absolutos y tasas cada 100.000 habitantes. Ciudad Autónoma de Buenos Aires. Años 2017 - 2025.

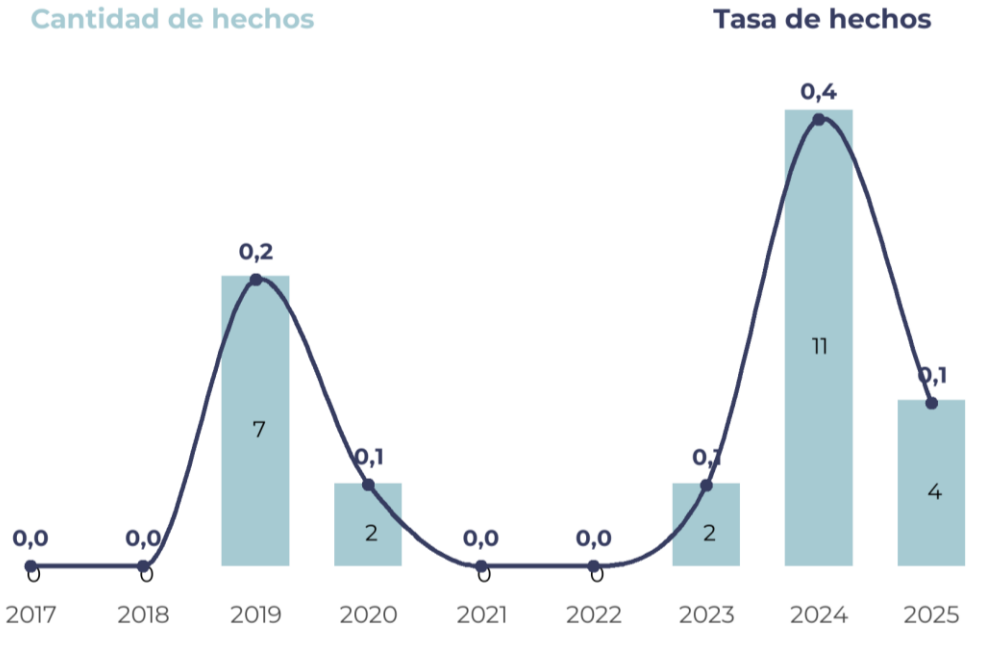

Fuente: Sistema Nacional de Información Criminal - Sistema Alerta Temprana (SNIC - SAT), Ministerio de Seguridad Nacional e INDEC.

Tabla 98. Hechos de violación a la Ley de fauna por departamento. Valores absolutos, tasas cada 100.000 habitantes y variaciones interanuales. Ciudad Autónoma de Buenos Aires. Años 2024 - 2025.

Departamento	Cantidad		Tasa		Var. % 2025/2024
	2024	2025	2024	2025	
Comuna 1	3	1	1,2	0,4	-66,7 %
Comuna 2	1	-	0,7	-	-100,0 %
Comuna 3	-	-	-	-	///
Comuna 4	-	-	-	-	///
Comuna 5	-	1	-	0,5	///
Comuna 6	1	-	0,5	-	-100,0 %
Comuna 7	-	-	-	-	///
Comuna 8	1	-	0,4	-	-100,0 %
Comuna 9	-	-	-	-	///
Comuna 10	-	-	-	-	///
Comuna 11	-	-	-	-	///
Comuna 12	1	1	0,5	0,5	0,5 %
Comuna 13	2	-	0,8	-	-100,0 %
Comuna 14	1	1	0,4	0,4	-0,1 %
Comuna 15	1	-	0,5	-	-100,0 %
Departamento sin determinar	-	-	-	-	///
Total jurisdicción	**11**	**4**	**0,4**	**0,1**	**-63,5 %**

Referencias: (-) Cero absoluto. (///) No corresponde.
Fuente: Sistema Nacional de Información Criminal - Sistema Alerta Temprana (SNIC - SAT), Ministerio de Seguridad Nacional e INDEC.

3.29.3. Delitos migratorios.

Tabla 99. Hechos de delitos migratorios por año. Valores absolutos, tasas cada 100.000 habitantes y variaciones interanuales. Ciudad Autónoma de Buenos Aires. Años 2017 - 2025.

Año	Cantidad	Tasa
2017	0	0,0
2018	0	0,0
2019	5	0,2
2020	0	0,0
2021	0	0,0
2022	1	0,0
2023	14	0,5
2024	6	0,2
2025	7	0,2
Var. % 2025/2024	16,7 %	17,2 %

Fuente: Sistema Nacional de Información Criminal - Sistema Alerta Temprana (SNIC - SAT), Ministerio de Seguridad Nacional e INDEC.

Gráfico 55. Hechos de delitos migratorios por año. Valores absolutos y tasas cada 100.000 habitantes. Ciudad Autónoma de Buenos Aires. Años 2017 - 2025.

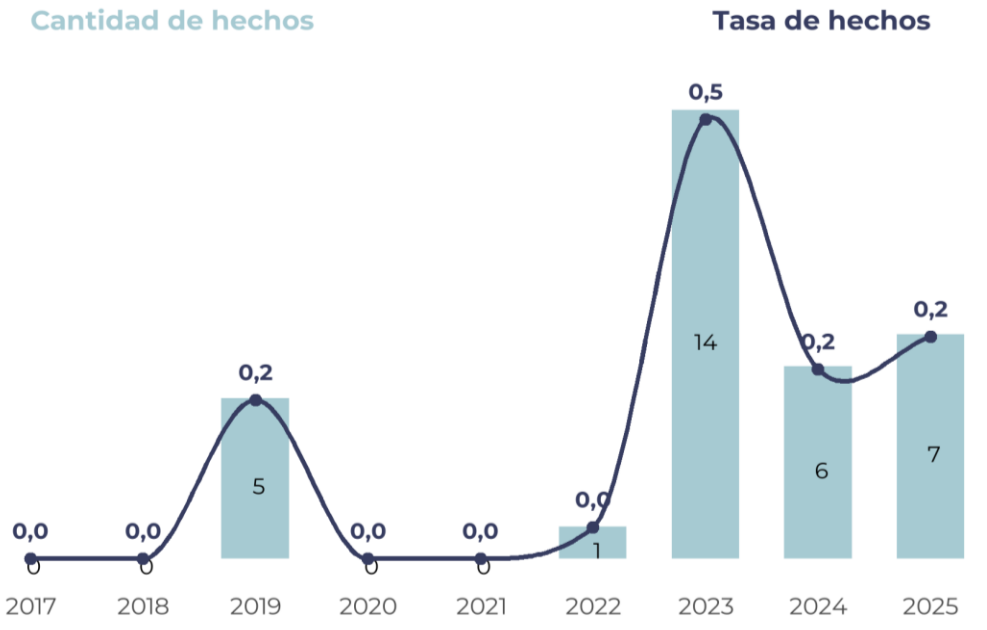

Fuente: Sistema Nacional de Información Criminal - Sistema Alerta Temprana (SNIC - SAT), Ministerio de Seguridad Nacional e INDEC.

Tabla 100. Hechos de delitos migratorios por departamento. Valores absolutos, tasas cada 100.000 habitantes y variaciones interanuales. Ciudad Autónoma de Buenos Aires. Años 2024 - 2025.

Departamento	Cantidad		Tasa		Var. % 2025/2024
	2024	2025	2024	2025	
Comuna 1	2	6	0,8	2,4	199,9 %
Comuna 2	-	-	-	-	///
Comuna 3	-	1	-	0,5	///
Comuna 4	-	-	-	-	///
Comuna 5	-	-	-	-	///
Comuna 6	-	-	-	-	///
Comuna 7	-	-	-	-	///
Comuna 8	-	-	-	-	///
Comuna 9	-	-	-	-	///
Comuna 10	-	-	-	-	///
Comuna 11	-	-	-	-	///
Comuna 12	-	-	-	-	///
Comuna 13	1	-	0,4	-	-100,0 %
Comuna 14	-	-	-	-	///
Comuna 15	-	-	-	-	///
Departamento sin determinar	3	-	-	-	///
Total jurisdicción	**6**	**7**	**0,2**	**0,2**	**17,2 %**

Referencias: (-) Cero absoluto. (///) No corresponde.
Fuente: Sistema Nacional de Información Criminal - Sistema Alerta Temprana (SNIC - SAT), Ministerio de Seguridad Nacional e INDEC.

3.29.4. Obstrucción del código aduanero.

Tabla 101. Hechos de obstrucción del código aduanero por año. Valores absolutos, tasas cada 100.000 habitantes y variaciones interanuales. Ciudad Autónoma de Buenos Aires. Años 2017 - 2025.

Año	Cantidad	Tasa
2017	3	0,1
2018	29	0,9
2019	8	0,3
2020	5	0,2
2021	12	0,4
2022	1	0,0
2023	1	0,0
2024	0	0,0
2025	0	0,0
Var. % 2025/2024	///	///

Fuente: Sistema Nacional de Información Criminal - Sistema Alerta Temprana (SNIC - SAT), Ministerio de Seguridad Nacional e INDEC.

Gráfico 56. Hechos de obstrucción del código aduanero por año. Valores absolutos y tasas cada 100.000 habitantes. Ciudad Autónoma de Buenos Aires. Años 2017 - 2025.

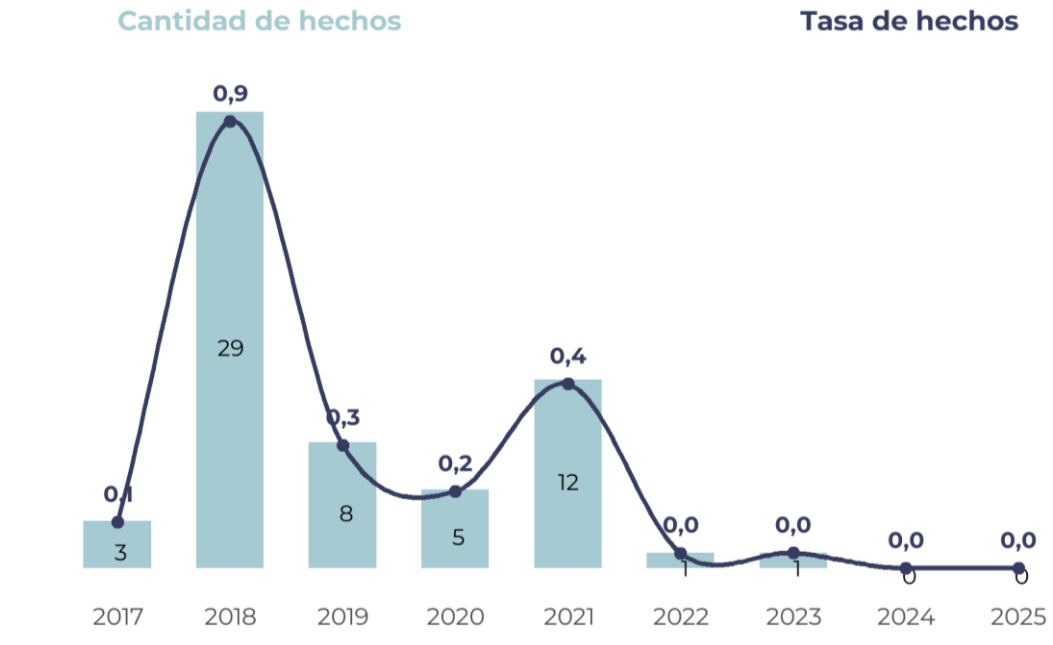

Fuente: Sistema Nacional de Información Criminal - Sistema Alerta Temprana (SNIC - SAT), Ministerio de Seguridad Nacional e INDEC.

Tabla 102. Hechos de obstrucción del código aduanero por departamento. Valores absolutos, tasas cada 100.000 habitantes y variaciones interanuales. Ciudad Autónoma de Buenos Aires. Años 2024 - 2025.

No se registraron hechos en el período.

3.29.5. Contrabando simple.

Tabla 103. Hechos de contrabando simple por año. Valores absolutos, tasas cada 100.000 habitantes y variaciones interanuales. Ciudad Autónoma de Buenos Aires. Años 2017 - 2025.

Año	Cantidad	Tasa
2017	26	0,8
2018	91	3,0
2019	136	4,4
2020	59	1,9
2021	67	2,2
2022	41	1,3
2023	43	1,4
2024	188	6,1
2025	148	4,8
Var. % 2025/2024	-21,3 %	-20,9 %

Fuente: Sistema Nacional de Información Criminal - Sistema Alerta Temprana (SNIC - SAT), Ministerio de Seguridad Nacional e INDEC.

Gráfico 57. Hechos de contrabando simple por año. Valores absolutos y tasas cada 100.000 habitantes. Ciudad Autónoma de Buenos Aires. Años 2017 - 2025.

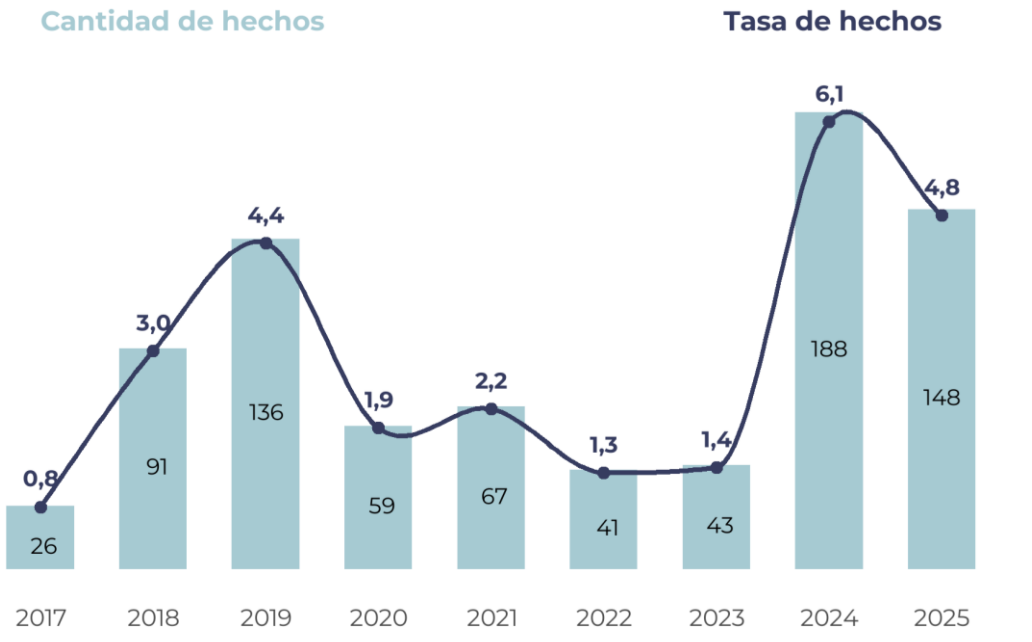

Fuente: Sistema Nacional de Información Criminal - Sistema Alerta Temprana (SNIC - SAT), Ministerio de Seguridad Nacional e INDEC.

Tabla 104. Hechos de contrabando simple por departamento. Valores absolutos, tasas cada 100.000 habitantes y variaciones interanuales. Ciudad Autónoma de Buenos Aires. Años 2024 - 2025.

Departamento	Cantidad		Tasa		Var. % 2025/2024
	2024	2025	2024	2025	
Comuna 1	94	75	37,5	29,9	-20,3 %
Comuna 2	5	4	3,3	2,6	-19,5 %
Comuna 3	8	13	4,3	7,0	64,0 %
Comuna 4	13	5	5,4	2,1	-61,3 %
Comuna 5	3	2	1,6	1,1	-32,9 %
Comuna 6	3	3	1,6	1,6	0,7 %
Comuna 7	1	-	0,4	-	-100,0 %
Comuna 8	2	2	0,9	0,9	-0,2 %
Comuna 9	3	7	1,8	4,3	135,5 %
Comuna 10	3	4	1,8	2,4	34,5 %
Comuna 11	12	1	6,2	0,5	-91,6 %
Comuna 12	3	3	1,4	1,4	0,5 %
Comuna 13	7	10	2,9	4,1	43,6 %
Comuna 14	17	17	7,2	7,2	-0,1 %
Comuna 15	12	2	6,4	1,1	-83,3 %
Departamento sin determinar	2	-	-	-	///
Total jurisdicción	**188**	**148**	**6,1**	**4,8**	**-20,9 %**

Referencias: (-) Cero absoluto. (///) No corresponde.
Fuente: Sistema Nacional de Información Criminal - Sistema Alerta Temprana (SNIC - SAT), Ministerio de Seguridad Nacional e INDEC.

3.29.6. Contrabando agravado.

Tabla 105. Hechos de contrabando agravado por año. Valores absolutos, tasas cada 100.000 habitantes y variaciones interanuales. Ciudad Autónoma de Buenos Aires. Años 2017 - 2025.

Año	Cantidad	Tasa
2017	3	0,1
2018	2	0,1
2019	28	0,9
2020	1	0,0
2021	4	0,1
2022	2	0,1
2023	0	0,0
2024	0	0,0
2025	0	0,0
Var. % 2025/2024	///	///

Fuente: Sistema Nacional de Información Criminal - Sistema Alerta Temprana (SNIC - SAT), Ministerio de Seguridad Nacional e INDEC.

Gráfico 58. Hechos de contrabando agravado por año. Valores absolutos y tasas cada 100.000 habitantes. Ciudad Autónoma de Buenos Aires. Años 2017 - 2025.

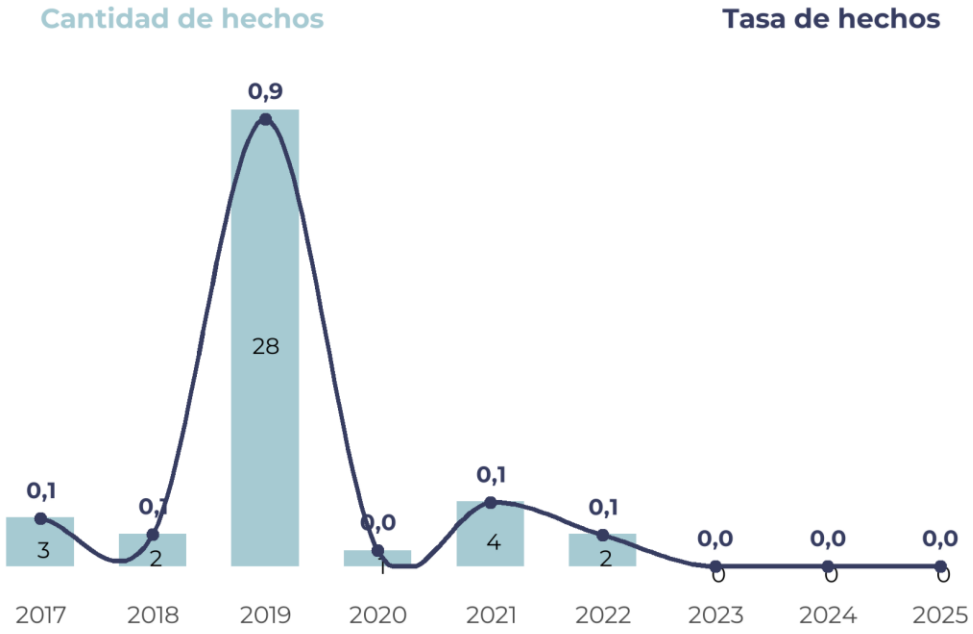

Fuente: Sistema Nacional de Información Criminal - Sistema Alerta Temprana (SNIC - SAT), Ministerio de Seguridad Nacional e INDEC.

Tabla 106. Hechos de contrabando agravado por departamento. Valores absolutos, tasas cada 100.000 habitantes y variaciones interanuales. Ciudad Autónoma de Buenos Aires. Años 2024 - 2025.

No se registraron hechos en el período.

3.29.7. Contrabando de elementos nucleares, agresivos químicos, armas y municiones.

Tabla 107. Hechos de contrabando de elementos nucleares, agresivos químicos, armas y municiones por año. Valores absolutos, tasas cada 100.000 habitantes y variaciones interanuales. Ciudad Autónoma de Buenos Aires. Años 2017 - 2025.

Año	Cantidad	Tasa
2017	0	0,0
2018	0	0,0
2019	1	0,0
2020	0	0,0
2021	0	0,0
2022	2	0,1
2023	0	0,0
2024	0	0,0
2025	0	0,0
Var. % 2025/2024	///	///

Fuente: Sistema Nacional de Información Criminal - Sistema Alerta Temprana (SNIC - SAT), Ministerio de Seguridad Nacional e INDEC.

Gráfico 59. Hechos de contrabando de elementos nucleares, agresivos químicos, armas y municiones por año. Valores absolutos y tasas cada 100.000 habitantes. Ciudad Autónoma de Buenos Aires. Años 2017 - 2025.

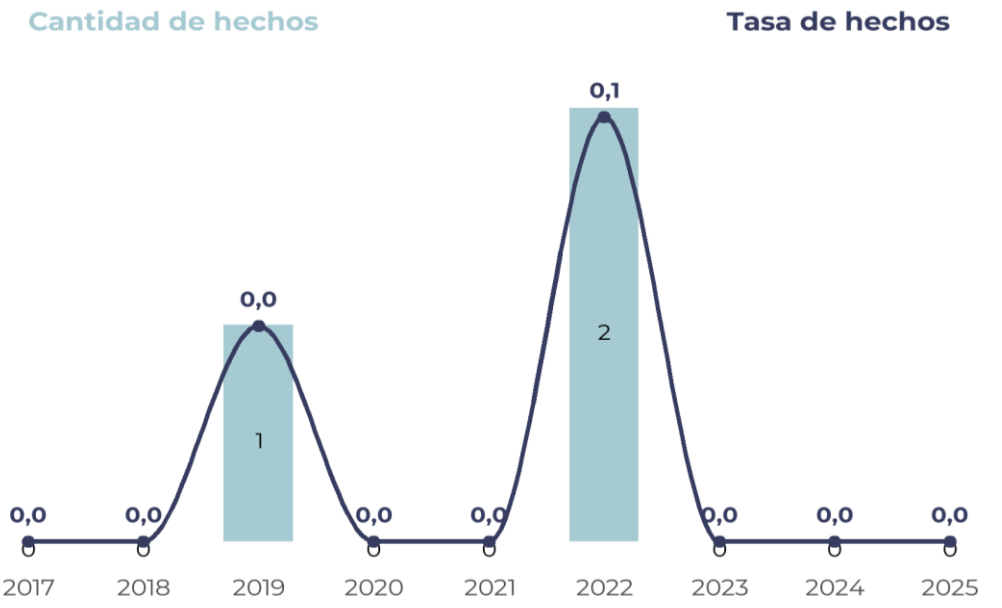

Fuente: Sistema Nacional de Información Criminal - Sistema Alerta Temprana (SNIC - SAT), Ministerio de Seguridad Nacional e INDEC.

Tabla 108. Hechos de contrabando de elementos nucleares, agresivos químicos, armas y municiones por departamento. Valores absolutos, tasas cada 100.000 habitantes y variaciones interanuales. Ciudad Autónoma de Buenos Aires. Años 2024 - 2025.

No se registraron hechos en el período.

3.29.8. Otros delitos previstos en leyes especiales.

Tabla 109. Hechos de otros delitos previstos en leyes especiales por año. Valores absolutos, tasas cada 100.000 habitantes y variaciones interanuales. Ciudad Autónoma de Buenos Aires. Años 2017 - 2025.

Año	Cantidad	Tasa
2017	3.684	120,2
2018	4.099	133,6
2019	6.051	197,0
2020	2.989	97,2
2021	3.843	124,8
2022	2.717	87,1
2023	1.796	57,8
2024	1.836	59,3
2025	2.798	90,9
Var. % 2025/2024	52,4 %	53,1 %

Fuente: Sistema Nacional de Información Criminal - Sistema Alerta Temprana (SNIC - SAT), Ministerio de Seguridad Nacional e INDEC.

Gráfico 60. Hechos de otros delitos previstos en leyes especiales por año. Valores absolutos y tasas cada 100.000 habitantes. Ciudad Autónoma de Buenos Aires. Años 2017 - 2025.

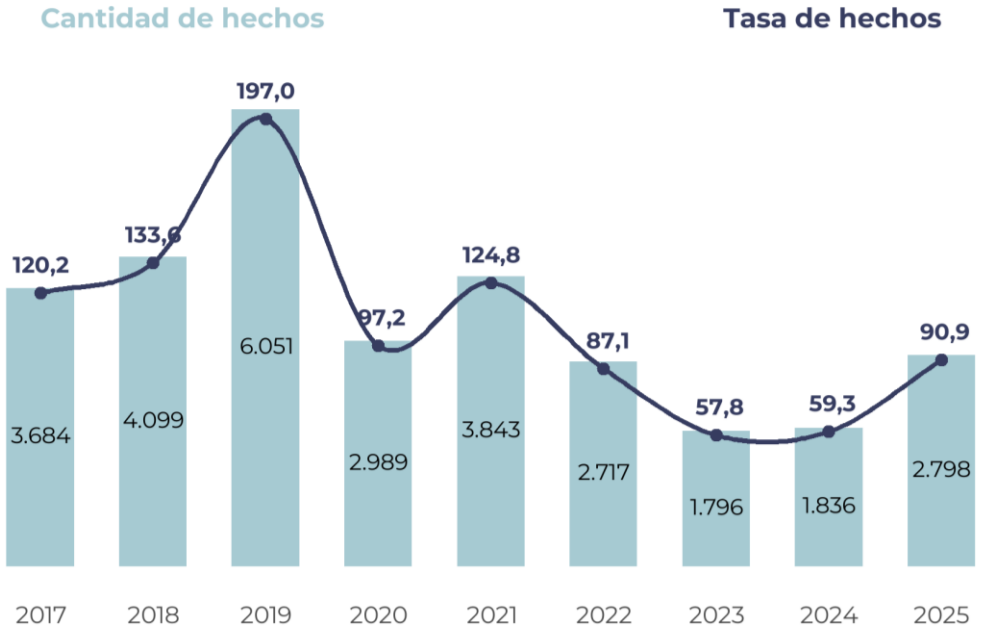

Fuente: Sistema Nacional de Información Criminal - Sistema Alerta Temprana (SNIC - SAT), Ministerio de Seguridad Nacional e INDEC.

Tabla 110. Hechos de otros delitos previstos en leyes especiales por departamento. Valores absolutos, tasas cada 100.000 habitantes y variaciones interanuales. Ciudad Autónoma de Buenos Aires. Años 2024 - 2025.

Departamento	Cantidad		Tasa		Var. % 2025/2024
	2024	2025	2024	2025	
Comuna 1	171	371	68,2	147,9	116,9 %
Comuna 2	62	76	40,8	50,3	23,4 %
Comuna 3	156	240	83,5	129,6	55,3 %
Comuna 4	178	265	73,7	110,3	49,7 %
Comuna 5	78	108	41,8	58,2	39,4 %
Comuna 6	82	103	44,7	56,6	26,5 %
Comuna 7	112	169	45,2	68,5	51,5 %
Comuna 8	131	170	56,0	72,5	29,5 %
Comuna 9	124	153	75,2	93,7	24,5 %
Comuna 10	108	113	64,6	68,1	5,5 %
Comuna 11	97	147	50,2	76,6	52,5 %
Comuna 12	119	190	54,6	87,6	60,5 %
Comuna 13	76	152	31,3	62,8	101,0 %
Comuna 14	89	255	37,9	108,4	186,3 %
Comuna 15	114	186	60,4	99,0	63,9 %
Departamento sin determinar	139	100	-	-	///
Total jurisdicción	**1.836**	**2.798**	**59,3**	**90,9**	**53,1 %**

Referencias: (-) Cero absoluto. (///) No corresponde.
Fuente: Sistema Nacional de Información Criminal - Sistema Alerta Temprana (SNIC - SAT), Ministerio de Seguridad Nacional e INDEC.

3.30. Figuras contravencionales[28]

Tabla 111. Hechos de figuras contravencionales por año. Valores absolutos, tasas cada 100.000 habitantes y variaciones interanuales. Ciudad Autónoma de Buenos Aires. Años 2016-2025.

Año	Cantidad	Tasa
2016	0	0,0
2017	55	1,8
2018	14	0,5
2019	0	0,0
2020	3	0,1
2021	1	0,0
2022	4	0,1
2023	2	0,1
2024	3	0,1
2025	0	0,0
Var. % 2025/2024	-100 %	-100 %

Fuente: Sistema Nacional de Información Criminal - Sistema Alerta Temprana (SNIC - SAT), Ministerio de Seguridad Nacional e INDEC.

[28] Esta categoría incluye todos los tipos delictuales que involucran una infracción al Código Contravencional o de Faltas de cada jurisdicción. La misma es incluida para lograr la completitud del sistema. Sin embargo, debido a su alto grado de heterogeneidad entre jurisdicciones y a su no reporte en algunos casos, esta categoría no era publicada en los años anteriores.

Gráfico 61. Hechos de figuras contravencionales por año. Valores absolutos y tasas cada 100.000 habitantes. Ciudad Autónoma de Buenos Aires. Años 2016 - 2025.

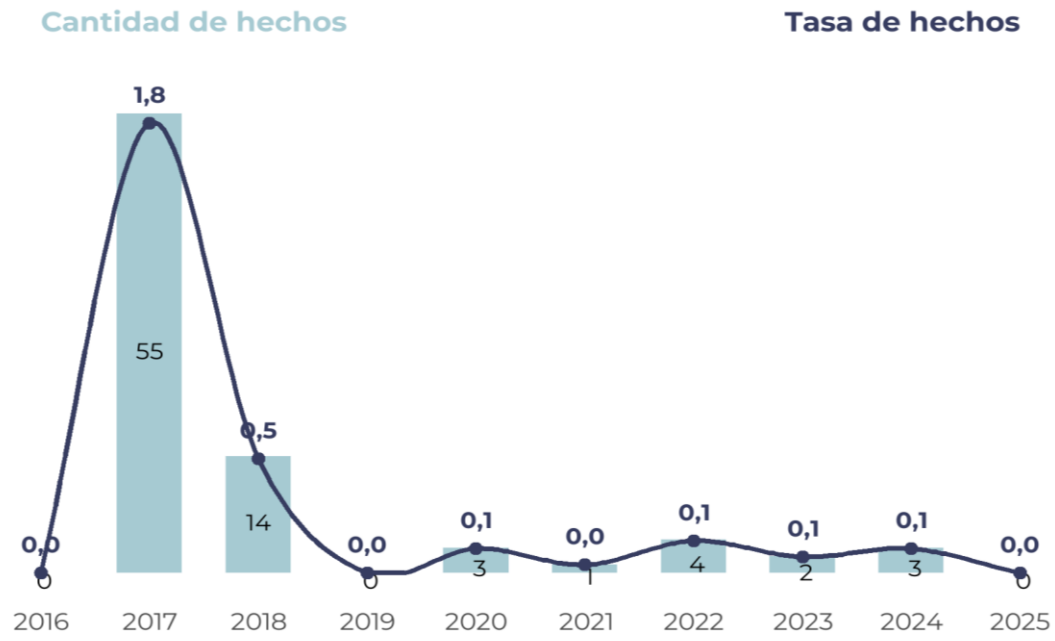

Fuente: Sistema Nacional de Información Criminal - Sistema Alerta Temprana (SNIC - SAT), Ministerio de Seguridad Nacional e INDEC.

Tabla 112. Hechos de figuras contravencionales por departamento. Valores absolutos, tasas cada 100.000 habitantes y variaciones interanuales. Ciudad Autónoma de Buenos Aires. Años 2024 - 2025.

Departamento	Cantidad		Tasa		Var. % 2025/2024
	2024	2025	2024	2025	
Comuna 1	-	-	-	-	///
Comuna 2	-	-	-	-	///
Comuna 3	-	-	-	-	///
Comuna 4	-	-	-	-	///
Comuna 5	-	-	-	-	///
Comuna 6	-	-	-	-	///
Comuna 7	-	-	-	-	///
Comuna 8	-	-	-	-	///
Comuna 9	-	-	-	-	///
Comuna 10	-	-	-	-	///
Comuna 11	-	-	-	-	///
Comuna 12	-	-	-	-	///
Comuna 13	-	-	-	-	///
Comuna 14	-	-	-	-	///
Comuna 15	-	-	-	-	///
Departamento sin determinar	3	-	-	-	///
Total jurisdicción	**3**	**-**	**0,1**	**-**	**-100 %**

Referencias: (-) Cero absoluto. (///) No corresponde.
Fuente: Sistema Nacional de Información Criminal - Sistema Alerta Temprana (SNIC - SAT), Ministerio de Seguridad Nacional e INDEC.

3.31. Suicidios consumados.

Tabla 113. Víctimas de suicidios (consumados) por año. Valores absolutos, tasas cada 100.000 habitantes y variaciones interanuales. Ciudad Autónoma de Buenos Aires. Años 2016 - 2025.

Año	Cantidad	Tasa(*)
2016	176	6,2
2017	176	6,2
2018	238	8,3
2019	230	8,0
2020	206	7,2
2021	236	8,2
2022	242	8,1
2023	184	6,2
2024	171	5,8
2025	236	8,0
Var. % 2025/2024	38 %	38,3 %

Referencias: (*) para el cálculo de las tasas se utilizó la población mayor a 5 años.

Fuente: Sistema Nacional de Información Criminal - Sistema Alerta Temprana (SNIC - SAT), Ministerio de Seguridad Nacional e INDEC.

Gráfico 62. Víctimas de suicidios (consumados) por año. Valores absolutos, tasas cada 100.000 habitantes. Ciudad Autónoma de Buenos Aires. Años 2016 - 2025.

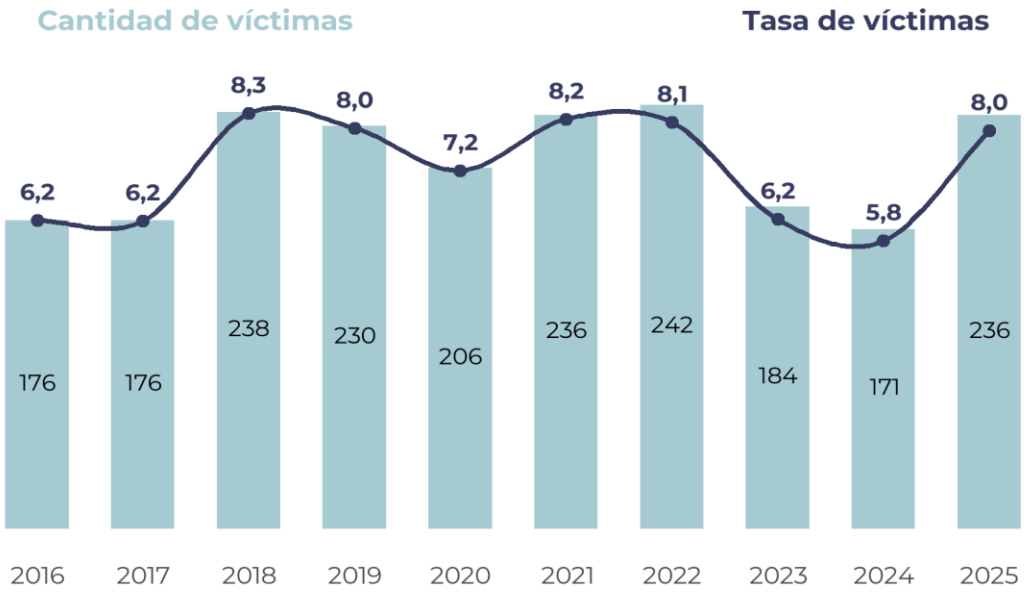

Fuente: Sistema Nacional de Información Criminal - Sistema Alerta Temprana (SNIC - SAT), Ministerio de Seguridad Nacional e INDEC.

Tabla 114. Víctimas de suicidios (consumados) por departamento. Valores absolutos, tasas cada 100.000 habitantes y variaciones interanuales. Ciudad Autónoma de Buenos Aires. Años 2024 - 2025. Población mayor a 5 años.

Departamento	Cantidad		Tasa		Var. % 2025/2024
	2024	2025	2024	2025	
Comuna 1	12	32	5,0	13,3	165,9 %
Comuna 2	9	12	6,2	8,3	33,9 %
Comuna 3	8	17	4,5	9,5	113,9 %
Comuna 4	15	21	6,5	9,1	40,4 %
Comuna 5	14	14	7,8	7,9	0,4 %
Comuna 6	6	12	3,4	6,9	100,9 %
Comuna 7	9	21	3,8	8,9	133,7 %
Comuna 8	15	19	6,7	8,4	26,0 %
Comuna 9	10	11	6,3	7,0	10,7 %
Comuna 10	5	9	3,1	5,6	81,1 %
Comuna 11	9	11	4,9	6,0	22,7 %
Comuna 12	12	7	5,7	3,4	-41,5 %
Comuna 13	17	13	7,3	5,6	-23,3 %
Comuna 14	18	28	8,0	12,4	55,0 %
Comuna 15	12	9	6,6	5,0	-24,8 %
Departamento sin determinar	-	-	-	-	///
Total jurisdicción	**171**	**236**	**5,8**	**8,0**	**38,3 %**

Referencias: (-) Cero absoluto. (///) No corresponde. (*) para el cálculo de las tasas se utilizaron la población mayor a 5 años estimada. Para ver la metodología de estimación consultar el anexo.

Fuente: Sistema Nacional de Información Criminal - Sistema Alerta Temprana (SNIC - SAT), Ministerio de Seguridad Nacional e INDEC.

3.32. Delitos contra el orden económico y financiero.

Tabla 115. Hechos de delitos contra el orden económico y financiero por año. Valores absolutos, tasas cada 100.000 habitantes y variaciones interanuales. Ciudad Autónoma de Buenos Aires. Años 2017 - 2025.

Año	Cantidad	Tasa
2017	74	2,4
2018	3	0,1
2019	24	0,8
2020	56	1,8
2021	53	1,7
2022	44	1,4
2023	25	0,8
2024	142	4,6
2025	178	5,8
Var. % 2025/2024	25,4 %	25,9 %

Fuente: Sistema Nacional de Información Criminal - Sistema Alerta Temprana (SNIC - SAT), Ministerio de Seguridad Nacional e INDEC.

Gráfico 63. Hechos de delitos contra el orden económico y financiero por año. Valores absolutos y tasas cada 100.000 habitantes. Ciudad Autónoma de Buenos Aires. Años 2017 -2025.

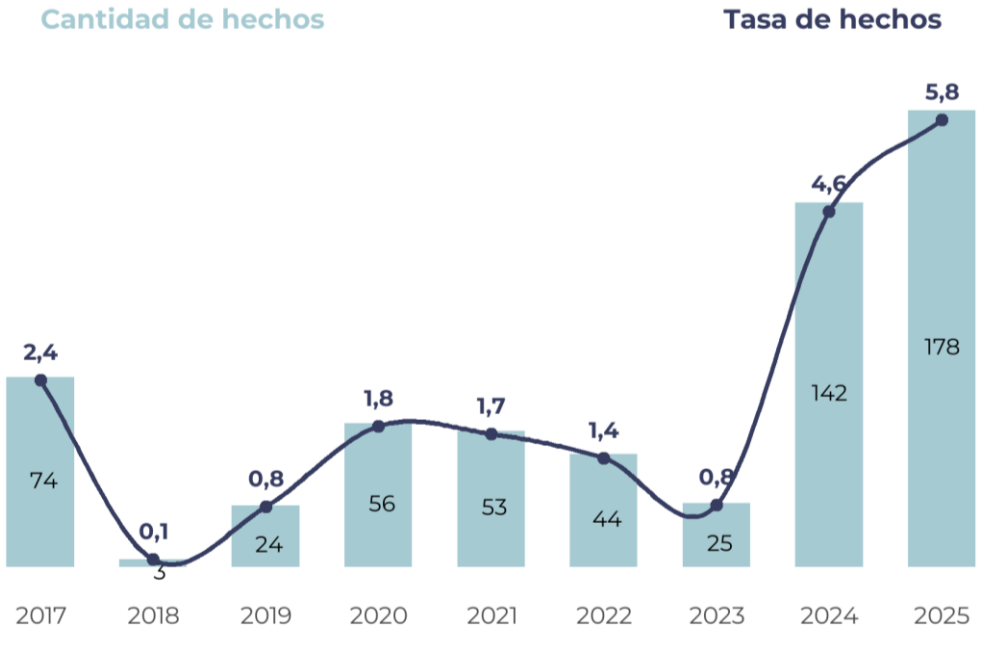

Fuente: Sistema Nacional de Información Criminal - Sistema Alerta Temprana (SNIC - SAT), Ministerio de Seguridad Nacional e INDEC.

Tabla 116. Hechos de delitos contra el orden económico y financiero por departamento. Valores absolutos, tasas cada 100.000 habitantes y variaciones interanuales. Ciudad Autónoma de Buenos Aires. Años 2024 - 2025.

Departamento	Cantidad		Tasa		Var. % 2025/2024
	2024	2025	2024	2025	
Comuna 1	36	107	14,4	42,7	197,1 %
Comuna 2	3	5	2,0	3,3	67,8 %
Comuna 3	1	5	0,5	2,7	404,6 %
Comuna 4	5	2	2,1	0,8	-59,8 %
Comuna 5	-	7	-	3,8	///
Comuna 6	4	3	2,2	1,6	-24,5 %
Comuna 7	2	6	0,8	2,4	201,3 %
Comuna 8	-	3	-	1,3	///
Comuna 9	-	2	-	1,2	///
Comuna 10	3	2	1,8	1,2	-32,8 %
Comuna 11	5	2	2,6	1,0	-59,8 %
Comuna 12	1	4	0,5	1,8	302,0 %
Comuna 13	1	13	0,4	5,4	1.206,4 %
Comuna 14	11	11	4,7	4,7	-0,1 %
Comuna 15	-	6	-	3,2	///
Departamento sin determinar	70	-	-	-	///
Total jurisdicción	**142**	**178**	**4,6**	**5,8**	**25,9 %**

Referencias: (-) Cero absoluto. (///) No corresponde.
Fuente: Sistema Nacional de Información Criminal - Sistema Alerta Temprana (SNIC - SAT), Ministerio de Seguridad Nacional e INDEC.

Anexo

Objetivo del sistema y marco regulatorio

El Sistema Nacional de Información Criminal tiene por objeto brindar información adecuada, oportuna y permanente sobre el fenómeno delictual del país y de las unidades territoriales que lo componen con el fin de proveer insumos para el diagnóstico y seguimiento de cambios experimentados en las variables relevadas. En tal sentido, es una herramienta que aporta información al diseño de políticas públicas para la prevención y reducción del delito y las violencias.

El SNIC está regulado por la Ley N° 25.266, modificatoria de la Ley N° 22.117. Asimismo, existe un Convenio Marco de Colaboración [29] firmado entre el Ministerio de Seguridad Nacional y cada una de las jurisdicciones que busca fortalecer el sistema mediante el establecimiento de compromisos mutuos respecto del envío de los datos, la asistencia técnica del Ministerio y el compromiso de las jurisdicciones para compartir información en el ámbito de la Comisión Permanente que busca promover, diseñar y desarrollar mejoras permanentes en el SNIC.

La Dirección Nacional de Estadística Criminal del Ministerio de Seguridad Nacional, a través de la Dirección de Relevamiento y Análisis de la Información, está a cargo de la revisión, validación y análisis de los datos. Además, es la responsable de la publicación anual de la información a nivel nacional, provincial y de la Ciudad Autónoma de Buenos Aires.

Las jurisdicciones y las Fuerzas Federales reportan la información requerida, ya sea en el formato de planilla preestablecido o mediante la carga directa (manual o por importación) de sus datos en el aplicativo web del sistema.

A lo largo del tiempo los indicadores recolectados por el sistema se fueron actualizando a fin de adecuarse a los cambios ocurridos en torno a la problemática de seguridad a nivel internacional y nacional, especialmente en lo relacionado a la temática de delitos complejos y narcotráfico. Estos cambios

[29] Resolución MSG N°1217/2024

responden también a los compromisos asumidos por la República Argentina frente a las Naciones Unidas para el reporte a la Encuesta sobre Tendencias del Crimen (CTS por sus siglas en inglés) y por la medición de los Indicadores de Desarrollo Sustentable planteados como parte de los Objetivos de Desarrollo Sustentable 2030.

Definiciones conceptuales

Composición

El universo del sistema lo constituyen los hechos presuntamente delictuosos [30] de 66 tipos delictuales registrados por las 24 policías de cada jurisdicción, la Policía Federal Argentina, la Gendarmería Nacional Argentina, la Policía de Seguridad Aeroportuaria, la Prefectura Naval Argentina y el Servicio Penitenciario Federal.

Asimismo, en la Ley que lo regula se contemplan otras posibles fuentes oficiales de registro de denuncias delictuales, tales como los Ministerios Públicos Fiscales. El avance en la inclusión de todas estas instituciones requiere de una articulación interinstitucional, de control y validación, que permita incluir información sin superponer o duplicar la que brinda la fuente policial[31].

Unidades de análisis

Las unidades de análisis del SNIC son los eventos presuntamente delictuales[32], que están compuestos por:

Los **hechos delictuales**: considerados tales por el derecho penal y que, por tanto, se relevan para construir la estadística criminal. Estos delitos son acciones tipificadas como ilícitas y antijurídicas por el Código Penal y Leyes Especiales

[30] El SNIC contabiliza hechos presuntamente delictuosos debido a que se nutre de lo relevado en las primeras actuaciones policiales u otros organismos de toma de denuncias, que pueden no tener información suficiente para definir la existencia o no de un delito, lo cual será definido en los procesos judiciales subsiguientes. En lo que resta del documento se omitirá "presuntamente" al referirse a los hechos contabilizados por SNIC.

[31] Algunas jurisdicciones ya incluyen esta información a partir de la articulación entre la Policía y el Ministerio Público Fiscal.

[32] También se consideran las muertes violentas que registra el SNIC (suicidios y muertes viales) que no tipifican ningún delito.

de la Nación. En un mismo evento delictual pueden concurrir varios delitos/hechos delictuales, y que cada uno de estos delitos (hechos) debe ser registrado en el SNIC, corresponde 1 hecho = 1 delito.

Las personas: son todos los individuos involucrados en el evento delictual. Pueden ser víctimas, inculpados[33], testigos o suicidas (según el hecho de que se trate). Las personas pueden cumplir distintos roles en un mismo evento con distintos tipos de delitos o el mismo rol con distintos delitos concurrentes. Por ejemplo, en el evento de un homicidio doloso seguido de suicidio, la persona que es registrada como inculpado en el módulo SAT Homicidios dolosos debería figurar también como suicida en el módulo SAT Suicidios, ya que es la misma persona cumpliendo dos roles distintos en función de los hechos identificados.

Unidades de registro

En el SNIC se contabiliza el número de delitos (hechos) y víctimas. Siempre se debe contabilizar y registrar la totalidad (conteo o datos agregados) de los delitos ocurridos en cada evento y la totalidad (conteo o datos agregados) de las personas involucradas, según el rol desempeñado (víctima, suicida, imputado, testigo).

En los módulos SAT se releva la información sobre delitos y sobre las personas que surgen de los sumarios policiales con mayor grado de detalle (desagregación). Con respecto de las personas, se registran todas las personas involucradas en el evento en los roles que desempeñaron (víctima, suicida, inculpado, testigo) según sea requerido por el módulo de información.

Cobertura geográfica

El sistema releva información sobre el total del país, con datos de las 24 jurisdicciones. A su vez, dicha información se desagrega en departamentos,

[33] Inculpados refiere a los presuntos autores de los hechos presuntamente delictivos.

localidades y seccionales o comisarías como unidad mínima de registración de los hechos[34].

Las Islas Malvinas, Georgias del Sur, Sandwich del Sur y los espacios marítimos circundantes forman parte integrante del territorio nacional argentino. Debido a que dichos territorios se encuentran sometidos a la ocupación ilegal del Reino Unido de Gran Bretaña e Irlanda del Norte, esta información no pudo ser incorporada.

Cobertura temporal y período de referencia

El período de referencia es el mes calendario y el análisis de la información criminal refiere a dichos períodos calendarios. Por ello, si bien los informes del SNIC se confeccionan y publican anualmente, la información sobre delitos reportados se detalla en forma mensual.

Identificación del tipo de delito

Respecto a cómo identificar y categorizar el tipo de delito, la primera y principal referencia son las leyes penales. Es importante tener presente que el SNIC-SAT se nutre de lo relevado en las primeras actuaciones policiales que pueden no tener información suficiente para la definición de un tipo delictual, para lo cual es indispensable actualizar la información en los días subsiguientes. Por otra parte, tanto la carátula judicial como la interpretación final sobre el caso pueden no coincidir con los datos reportados al sistema, debido a que son momentos diferentes en el tratamiento del hecho.

Entonces, la tipificación estadística del delito debe ser realizada de acuerdo a la información disponible al momento de su registro, considerando los criterios y procedimientos de las agencias que toman la denuncia o redactan el formulario preventivo. En el caso de los homicidios dolosos, suicidios consumados y muertes viales se recomienda el seguimiento de casos con el objetivo de mantener una cifra actualizada.

[34] Hasta el momento no hay homogeneidad entre todas las jurisdicciones respecto de la unidad mínima territorial que se reporta, debido a que no en todas es posible encuadrar las seccionales policiales con los departamentos/partidos municipales.

La construcción de estadística basada en registros administrativos, como es el caso de SNIC, requiere del establecimiento de criterios en común y de buenas prácticas para orientar la labor de todos los actores que intervienen en el largo proceso de construcción de información. Para ello, el SNIC utiliza como uno de sus pilares, la Clasificación Internacional de los Delitos propuesta por la UNODC, como herramienta de base que posibilita incluir una mirada ampliada sobre los eventos delictuales.

Proceso de cierre de datos

La Dirección Nacional de Estadística Criminal, a través de su Dirección de Relevamiento y Análisis de la Información, se encuentra a cargo de la gestión del SNIC. A ella remiten la información cada una de las partes (las 23 provincias, la Ciudad Autónoma de Buenos Aires, y las 4 Fuerzas Federales) mediante un aplicativo web o el envío de planillas de datos.
Las partes envían periódicamente la información, la cual es controlada por el Ministerio de Seguridad Nacional a los fines de que la misma cumpla con los criterios de calidad y consistencia acordados previamente.

Cada año es fijado un calendario de cierre de datos, acordado en la Comisión Permanente para la mejora del SNIC, el cual establece fechas límite para la remisión, el control y la publicación de la información.

El calendario de cierre de datos acordado para el periodo correspondientes al año 2025 fue el siguiente:

- Enero y febrero de 2026: regularización datos
- Marzo de 2026: procesamiento, revisión de datos e intercambio con las jurisdicciones y las Fuerzas Federales.
- Abril de 2026: control de información.
- Mayo de 2026: envío de síntesis de datos a cada jurisdicción y Fuerza Federal y respuesta con la confirmación de corroboración final.
- Junio de 2026: armado de informe y bases para publicación.

El proceso de cierre de la información correspondiente al año depende en gran medida del trabajo realizado por cada jurisdicción y Fuerza Federal para el

reporte de la información y los posteriores requerimientos para la validación de calidad de información.
La Dirección Nacional de Estadística Criminal realiza los siguientes controles de datos:

- Control de duplicidad en los módulos de microdatos (SAT Homicidios Dolosos, SAT Muertes viales y SAT Suicidios):

Control de duplicidad de hechos y víctimas de cada jurisdicción y Fuerza Federal. En SAT Homicidios dolosos se adiciona control de inculpados.
Control de duplicidad entre la información provista por las provincias y las Fuerzas Federales.

- Control de coherencia interna:

Control de coherencia a nivel de total de hechos y víctimas por mes, por departamento y por provincia, entre módulos;
Control de coherencia a nivel de total de víctimas por sexo y por género, por departamento y por provincia, entre módulos;

- Control de prensa de homicidios dolosos:

La DNEC lleva un registro interno de homicidios dolosos que fueron relevados por la prensa. A partir de dicho registro realiza un control de los hechos reportados por cada jurisdicción.
Culminado el proceso de control de la información, se procede al armado de una planilla con la información consolidada, la cual es reportada a cada jurisdicción y fuerza federal, a los fines de que valide las estadísticas finales a ser publicados en el informe correspondiente al año en cuestión.

Con la validación de los datos de cada una de las 24 jurisdicciones y de las 5 Fuerzas Federales, la DNEC procede al armado de las bases para su publicación y el informe anual.

Metodología de estimación de la población de 5 años y más a nivel departamental

Para la estimación de la población de 5 años y más a nivel departamental se utiliza como fuente la información de población por grupos de edad publicada por el Instituto Nacional de Estadística y Censos (INDEC). Dado que esta información se encuentra disponible a nivel provincial, pero no con el mismo nivel de desagregación para los departamentos, se estima la población de 5 años y más de cada departamento a partir de la estructura etaria correspondiente a la provincia a la que pertenece.

Para cada provincia se calcula la proporción de población de 5 años y más sobre la población total, definida como:

$$F_p = \frac{P_{p,5+}}{P_{p,total}}$$

donde F_p representa el factor correspondiente a la provincia p, $P_{p,5+}$ la población provincial de 5 años y más y $P_{p,total}$ la población total de la provincia.

Este factor se aplica posteriormente a la población total de cada departamento de la provincia correspondiente, obteniéndose la población estimada de 5 años y más mediante la siguiente expresión:

$$\hat{P}_{d,5+} = P_{d,total} \times F_p$$

donde $\hat{P}_{d,5+}$ representa la población estimada de 5 años y más del departamento d, $P_{d,total}$ su población total y F_p el factor correspondiente a la provincia a la que pertenece.

El procedimiento supone que la proporción de población de 5 años y más es la misma en los departamentos que integran una determinada provincia. En consecuencia, los valores obtenidos constituyen estimaciones y no datos observados directamente. Este supuesto no contempla las posibles diferencias en la estructura etaria entre departamentos de una misma provincia, por lo que los resultados deben interpretarse como una aproximación a la población de referencia. En caso de disponerse de información oficial con desagregación

departamental por grupos de edad, esta podrá ser utilizada para reemplazar las estimaciones.

La utilización de esta estimación permite contar con un denominador más adecuado para el cálculo de tasas correspondientes a fenómenos cuya población de referencia es la población de 5 años y más. El uso de la población total del departamento como denominador incluiría personas que no forman parte de dicha población de referencia y, por lo tanto, podría afectar la interpretación de las tasas.

En este sentido, la utilización de la población estimada de 5 años y más permite una mayor correspondencia entre el numerador y el denominador del indicador, aproximando la medición al universo poblacional efectivamente pertinente. Así, las tasas departamentales se calculan de acuerdo con:

$$Tasa_d = \frac{Hechos_d}{\hat{P}_{d,5+}} \times K$$

donde $Hechos_d$ representa la cantidad de hechos registrados en el departamento, $\hat{P}_{d,5+}$ la población estimada de 5 años y más y K la constante utilizada para expresar la tasa, por ejemplo, 100.000 habitantes.

De este modo, la metodología permite disponer de denominadores departamentales homogéneos y consistentes con la información oficial disponible, mejorando la correspondencia entre la población de referencia y los hechos utilizados en la construcción de los indicadores.