Informe del Sistema Nacional de Información Criminal

SNIC – Año 2025

Provincia de Tucumán

Septiembre 2026

Dirección Nacional de Estadística Criminal

Ministerio de Seguridad Nacional

Autoridades

Presidente de la Nación

Dr. Javier Gerardo Milei

Vicepresidente de la Nación

Dra. Victoria Villarruel

Ministra de Seguridad Nacional

Mag. Alejandra Susana Monteoliva

Unidad Gabinete de Asesores

Fernando Martín Kusnier

Director Nacional de Estadística Criminal

Mag. Marco Antonio González Lozada

Directora de Relevamiento y Análisis de la Información

Lic. Daniela Guariniello

Equipo de trabajo:

Lic. Santiago Arena

Lic. Belén Bustamante

Lic. Facundo Dávila

Nadia Gomez

Téc. Matías Ezequiel Pérez

Índice

Autoridades 2

Índice 3

Agradecimientos 7

Introducción 8

Definiciones generales 10

¿Qué es el Sistema Nacional de Información Criminal (SNIC)? 10

Mejoras Implementadas 12

Aclaraciones metodológicas 15

Sección 1 17

Datos provinciales 2025 17

Total delitos 2025 17

Muertes violentas 2025 27

Sección 2. 29

Delitos seleccionados 29

2.1. Homicidios dolosos. 29

2.2. Lesiones dolosas 33

2.3. Delitos contra la integridad sexual. 37

2.4. Robos totales (robos, robos agravados por el resultado de lesiones y/o muertes y sus tentativas). 41

2.5. Hurtos totales (hurtos y tentativas de hurtos) 45

2.6. Ley 23.737 (estupefacientes) 49

Sección 3. 54

Detalle de los delitos reportados al SNIC 54

3.1. Homicidios dolosos. 54

3.2. Homicidios dolosos en grado de tentativa 57

3.3. Muertes en accidentes viales. 59
3.4. Homicidios culposos por otros hechos. 61
3.5. Lesiones dolosas. 63
3.6. Lesiones culposas. 65
3.7. Lesiones culposas por otros hechos. 67
3.8. Otros delitos contra las personas. 69
3.9. Delitos contra el honor. 71
3.10. Abusos sexuales con acceso carnal (violaciones). 73
3.11. Otros delitos contra la integridad sexual. 75
3.12. Delitos contra el estado civil. 77
3.13. Amenazas. 79
3.14.1. Trata de personas simple. 81
3.14.2. Trata de personas agravado. 83
3.14.3. Otros delitos contra la libertad. 85
3.15. Robos. 87
3.16. Tentativas de robo (excluye las agravadas por el resultado de lesiones y/o muerte). 89
3.17. Robos agravados por el resultado de lesiones y/o muertes. 91
3.18. Tentativas de robo agravados por el resultado de lesiones y/o muertes. 93
3.19. Hurtos. 95
3.20. Tentativas de hurtos. 97
3.21. Otros delitos contra la propiedad. 99
3.22. Delitos contra la seguridad pública. 101
3.23. Delitos contra el orden público. 103
3.24. Delitos contra la seguridad de la Nación. 105
3.25. Delitos contra los poderes públicos y el orden constitucional. 107

3.26. Delitos contra la administración pública. 109
3.27. Delitos contra la fe pública. 111
3.28.1. Siembra y producción de estupefacientes. 113
3.28.2. Comercialización y entrega de estupefacientes. 115
3.28.3. Tenencia o entrega atenuada de estupefacientes. 117
3.28.4. Desvío de Importación de estupefacientes. 119
3.28.5. Organización y financiación de estupefacientes. 121
3.28.6. Tenencia simple de estupefacientes. 123
3.28.7. Tenencia simple atenuada para uso personal de estupefacientes. 125
3.28.8. Confabulación de estupefacientes. 127
3.28.9. Contrabando de estupefacientes. 129
3.28.10. Otros delitos previstos en la Ley 23.737. 131
3.29.1. Ley de residuos peligrosos. 133
3.29.2. Ley de fauna. 135
3.29.3. Delitos migratorios. 137
3.29.4. Obstrucción del código aduanero. 139
3.29.5. Contrabando simple 141
3.29.6. Contrabando agravado. 143
3.29.7. Contrabando de elementos nucleares, agresivos químicos, armas y municiones. 145
3.29.8. Otros delitos previstos en leyes especiales. 146
3.30. Figuras contravencionales 148
3.31. Suicidios consumados. 150
3.32. Delitos contra el orden económico y financiero. 152
Anexo 154
Objetivo del sistema y marco regulatorio 154
Definiciones conceptuales 155

Composición....155
Unidades de análisis....155
Unidades de registro....156
Cobertura geográfica....156
Cobertura temporal y período de referencia....157
Identificación del tipo de delito....157
Proceso de cierre de datos....158
Metodología de estimación de la población de 5 años y más a nivel departamental....159

Agradecimientos

Esta publicación fue posible a partir del trabajo de las autoridades y los equipos de los Ministerios de Seguridad y las Policías de las 23 provincias y de la Ciudad Autónoma de Buenos Aires, como así también de la Gendarmería Nacional Argentina, Policía Federal Argentina, Policía de Seguridad Aeroportuaria, Prefectura Naval Argentina y el Servicio Penitenciario Federal. Extendemos el agradecimiento a los Ministerios Públicos Fiscales de las jurisdicciones reportantes.

Deseamos destacar el trabajo cotidiano de los funcionarios que se dedican a la gestión y el reporte de datos al Sistema Nacional de Información Criminal.

Por último, agradecemos el trabajo mancomunado de las autoridades y el personal del Ministerio de Seguridad Nacional.



Mag. Alejandra Susana Monteoliva

Ministra de Seguridad Nacional

República Argentina



Introducción

En este informe se presentan los datos estadísticos oficiales sobre los presuntos hechos delictivos denunciados durante el año 2025 en todo el territorio de la República Argentina que fueron registrados y reportados al Sistema Nacional de Información Criminal (SNIC). Se trata de un trabajo interinstitucional y federal que se desarrolla a lo largo de todo el año. La Dirección Nacional de Estadística Criminal del Ministerio de Seguridad Nacional recopila, consolida, procesa y elabora esta publicación basada en la información aportada por las agencias policiales de las 23 provincias y de la Ciudad Autónoma de Buenos Aires, así como por la Gendarmería Nacional, la Policía Federal, la Policía de Seguridad Aeroportuaria, la Prefectura Naval Argentina y el Servicio Penitenciario Federal. Este documento junto con sus bases de datos respaldatorias son publicadas en el micrositio de Estadísticas Criminales en argentina.gob.ar[1] de acuerdo con la política de acceso a la información pública. Las prácticas metodológicas y procedimientos del Sistema Nacional de Información Criminal (SNIC) fueron evaluados por la Oficina de las Naciones Unidas Contra la Droga y el Delito (UNODC), a través del Centro de Excelencia para Información Estadística de Gobierno, Seguridad Pública, Victimización y Justicia (CdeE). Ese organismo internacional llevó adelante una evaluación integral de la calidad estadística del SNIC, entre los años 2024 y 2026, analizando las siguientes dimensiones: 1) Gestión del Sistema Estadístico; 2) Entorno Institucional; 3) Solidez Metodológica y Temática; 4) Proceso Estadístico; y 5) Productos Estadísticos e Impacto y Uso Social. Todo lo anterior, con base en los Principios Fundamentales de las Estadísticas Oficiales de las Naciones Unidas. Como resultado de este proceso, el SNIC obtuvo el grado de Calidad Estadística tipo “A” en el que se reconoce la madurez técnica e institucional alcanzada por el SNIC en la producción y gestión de información estadística sobre criminalidad y seguridad pública.

[1] https://www.argentina.gob.ar/seguridad/estadisticascriminales/bases-de-datos

Naciones Unidas
Oficina contra
la Droga y el Delito

CENTRO DE EXCELENCIA UNODC-INEGI
para Información Estadística de Gobierno,
Seguridad Pública, Victimización y Justicia

Evaluación de Calidad Estadística

El Centro de Excelencia para Información Estadística y de Gobierno, Seguridad Pública, Vcitimización y Justicia de la Oficina de las Naciones Unidas contra la Droga y el Delito (UNODC) otorgan el presente **Grado de Calidad Estadística tipo:**

"A"

Al **Ministerio de Seguridad Nacional de la República de Argentina**, obtenido de la revisión de Calidad de la operación estadística denominada **Sistema Nacional de Información Criminal (SNIC)** con base en los Principios Fundamentales de las Estadísticas Oficiales y el Marco Nacional de Aseguramiento de la Calidad para las Estadísticas Oficiales de Naciones Unidas.

Ciudad de Buenos Aires, 15 de mayo de 2026

Definiciones generales

¿Qué es el Sistema Nacional de Información Criminal (SNIC)?

El SNIC es un sistema de recolección y consolidación de datos para el análisis de información estadística criminal en la Argentina, que tiene como objeto brindar información sobre hechos presuntamente delictuosos registrados por las fuerzas policiales provinciales[2], fuerzas federales de seguridad y otras entidades oficiales de recepción de denuncias, en todo el ámbito del territorio de la República Argentina.

Este sistema se compone de un total de cinco módulos:



El módulo de SNIC-Total de hechos delictuosos releva información agregada sobre 66 tipos delictuales[3], tomando en consideración los establecidos por el Código Penal de la Nación y por Leyes Especiales[4].

Los Sistemas de Alerta Temprana (SAT) son otros componentes del Sistema Nacional de Información Criminal que relevan información más detallada sobre ciertos tipos de delitos[5].

[2] En aquellos casos en que la jurisdicción articule con el Ministerio Público Fiscal provincial, los datos incluyen además información de esa instancia.
[3] Para más detalle ver Anexo.
[4] Para más detalle ver Anexo.
[5] Estos son: Homicidios dolosos, Muertes viales, Suicidios y Delitos contra la propiedad. Los mismos también forman parte del módulo SNIC pero de forma agregada y con menor grado de detalle.

En el presente documento se expone la información reportada al módulo SNIC. Los documentos correspondientes a los módulos SAT serán publicados por separado con sus correspondientes bases[6].

[6] A partir de 2023 se publican los informes SAT de Homicidios dolosos, Muertes viales, Suicidios y Delitos Contra la Propiedad.

Mejoras Implementadas

Las principales acciones que se llevaron a cabo durante el 2025 son las siguientes:

Firma de convenios de fortalecimiento del SNIC con las jurisdicciones. Durante 2024 y 2025 se impulsó la firma de convenios marco de colaboración entre el Ministerio de Seguridad de la Nación y las provincias, con el objetivo de fortalecer el SNIC y sus Sistemas de Alerta Temprana (SAT). Estos instrumentos buscan mejorar los procesos de carga y reporte de datos a nivel jurisdiccional, reduciendo los tiempos de recolección y procesamiento de información criminal, y ampliando la cobertura y calidad de los datos reportados. Entre los compromisos previstos se incluyen la designación de un enlace con la Dirección Nacional de Estadística Criminal, la estipulación de plazos de remisión de datos, el acceso ágil a la información del SNIC y SAT, y la provisión de asistencia técnica a las jurisdicciones que lo requieran.

Firma del Convenio con el Ministerio de Salud - DEIS para fortalecimiento de estadísticas de muertes violentas. En 2025 se firmó el convenio de colaboración entre en Ministerio de Seguridad Nacional y el Ministerio de Salud de la Nación con el objetivo de mejorar la calidad de las estadísticas de muertes violentas mediante el cruce de información del SNIC con los registros de defunciones por causas externas del Sistema de Estadísticas Vitales, permitiendo identificar problemas de cobertura y subregistro en homicidios dolosos, muertes viales y suicidios en ambos sistemas.

Desagregación departamental de los registros de fuerzas federales. A partir de 2025, las fuerzas de seguridad federales comenzaron a reportar sus datos desagregados a nivel departamental, y se procedió a rectificar retroactivamente la información correspondiente al año 2024. Esta mejora tiene como objetivo enriquecer el análisis territorial del fenómeno delictual, permitiendo identificar con mayor precisión los departamentos y localidades donde se concentra la actividad de estas fuerzas, y contribuyendo así a una mejor focalización de las políticas de seguridad. Para más detalle sobre el alcance de las rectificaciones, consultar el correspondiente anexo.

Incorporación de nuevas variables en el SAT Homicidios Dolosos. Como parte del plan de mejora continua, se prevé para 2026 la incorporación de nuevas variables en el SAT Homicidios Dolosos, entre las que se destacan incorporación de un campo adicional para poder realizar la Clasificación Internacional de Delitos con Fines Estadísticos (ICCS) de UNODC según el contexto situacional, incorporación de un campo para la clasificación de los femicidios y nuevas variables de caracterización de la víctima e inculpado, con el objetivo de enriquecer la base de datos y mejorar la capacidad de análisis criminal.

Trabajo para la incorporación de la información capturada por los Ministerios Públicos Fiscales. Los Ministerios Públicos Fiscales han tomado mayor relevancia a lo largo de los años como actores primarios en la toma de denuncias. A través de convenios entre las áreas provinciales que reportan a SNIC, los Ministerios Públicos provinciales y el Ministerio de Seguridad de la Nación se está incorporando progresivamente al SNIC las denuncias realizadas en los Ministerios Públicos Fiscales de aquellas jurisdicciones que aún no incorporan dicha información.

Realización de asistencia técnica a las jurisdicciones. Como parte de las acciones de fortalecimiento de las capacidades de las jurisdicciones se brinda asistencia técnica virtual y presencial a las jurisdicciones integrantes del SNIC, con el objetivo de fortalecer las capacidades locales en materia de carga, procesamiento, reporte y análisis de información criminal. Esta modalidad permitió acompañar a los equipos jurisdiccionales en el uso de los sistemas y en la resolución de consultas operativas, contribuyendo a mejorar la calidad y oportunidad de los datos remitidos al sistema nacional.

Realización de capacitaciones virtuales. Durante 2025, a los fines de mejorar la calidad de la información y de desarrollar capacidades en materia de producción de conocimiento en el análisis criminal, la Dirección Nacional de Estadística Criminal en colaboración con la Director Nacional de Formación y Desarrollo Profesional llevó a cabo el curso de “Análisis y estadística Criminal con R”, el de “Introducción a los Sistemas de Información Geográfica y uso de QGIS” y los relativos a herramientas básicas para el Análisis Criminal destinado a Operadores de SNIC.

Actualización tecnológica del aplicativo SNIC y sus procesos. Durante 2025, se incorporaron nuevas funcionalidades de gestión de los registros en el aplicativo SNIC, así como, mejoras en los algoritmos y procesos de control de detección de valores atípicos, análisis de consistencias y para el análisis de la información.

Aclaraciones metodológicas

Poblaciones utilizadas

Para el cálculo de las tasas cada 100 mil habitantes de los delitos de los años 2022 al 2025 se utilizaron las proyecciones de población elaboradas por el Instituto Nacional de Estadística y Censos (INDEC), basadas en los resultados del Censo Nacional de Población, Hogares y Viviendas 2022. Mientras que para el cálculo de las correspondientes para los años 2010 hasta 2021 inclusive, se emplearon las proyecciones de población elaboradas por el INDEC, basadas en los resultados del Censo Nacional de Población, Hogares y Viviendas 2010. En consecuencia, las variaciones observadas en las tasas pueden responder, parcialmente, a la actualización de las estimaciones poblacionales utilizadas para su cálculo.

Para el cálculo de las tasas cuya población de referencia corresponde a las personas de 5 años y más, se utilizó una estimación de dicha población a nivel departamental. Dado que el INDEC publica la población por grupos de edad a nivel provincial, se aplicó a la población total de cada departamento la proporción de población de 5 años y más correspondiente a su respectiva provincia. De este modo, se obtuvo un denominador más adecuado para el cálculo de las tasas. El procedimiento y los supuestos adoptados para la estimación se detallan en el anexo metodológico.

Rectificaciones de la información publicada

Luego de la publicación del Informe SNIC 2025, las jurisdicciones y las Fuerzas Federales enviaron rectificaciones sobre los datos de dicho año y años anteriores. Por ese motivo, la información expuesta en este informe puede diferir respecto a la expuesta en informes anteriores. Dichas rectificaciones se encuentran detalladas en el anexo de este informe.

Variaciones porcentuales y cálculos de tasas cada 100 mil habitantes

Las variaciones porcentuales correspondientes a cantidades absolutas inferiores a 20 hechos deben interpretarse con cautela, dado que pequeñas modificaciones en el número de hechos pueden generar variaciones porcentuales elevadas, aun cuando la diferencia en términos absolutos sea reducida. Por otra parte, las tasas correspondientes a departamentos con

poblaciones inferiores a 50.000 habitantes también requieren una interpretación cuidadosa, debido a que, en poblaciones pequeñas, un número reducido de hechos puede producir variaciones relativamente importantes en la tasa. Estas consideraciones resultan especialmente relevantes al comparar períodos o jurisdicciones, por lo que se recomienda considerar conjuntamente los valores absolutos y relativos.

Sección 1

Datos provinciales 2025

Total delitos 2025

A continuación, se detallan el total de hechos y víctimas (en los casos que corresponda), con sus correspondientes tasas cada 100.000 habitantes, de los 66 tipos delictuales reportados al SNIC correspondientes al año 2025.[7]

Tabla 1. Cantidad de hechos y víctimas según tipo de delito. Valores absolutos y tasas cada 100.000 habitantes. Tucumán. Año 2025.

		Hechos		Víctimas	
Código de delito SNIC	Tipo de delito	Cantidad	Tasa	Cantidad	Tasa
	Delitos contra las personas				
1	Homicidios dolosos	47	2,7	47	2,7
	Provincial	*47*		*47*	
	Federal	*0*		*0*	
2	Homicidios dolosos en grado de tentativa	23	1,3	23	1,3
	Provincial	*23*		*23*	
	Federal	*0*		*0*	
3	Muertes en accidentes viales	221	12,5	239	13,5
	Provincial	*221*		*239*	
	Federal	*0*		*0*	
4	Homicidios culposos por otros hechos	0	0,0	0	0,0
	Provincial	*0*		*0*	
	Federal	*0*		*0*	
5	Lesiones dolosas	11.478	647,2	11.538	650,6
	Provincial	*11.477*		*11.537*	

[7] Los códigos asociados a cada tipo delictual corresponden a los asignados en el sistema de carga.

		Hechos		Víctimas	
Código de delito SNIC	Tipo de delito	Cantidad	Tasa	Cantidad	Tasa
	Federal	*1*		*1*	
6	Lesiones culposas en Accidentes Viales	4.616	260,3	6.430	362,5
	Provincial	*4.616*		*6.430*	
	Federal	*0*		*0*	
7	Lesiones culposas por otros hechos	6	0,3	6	0,3
	Provincial	*5*		*5*	
	Federal	*1*		*1*	
8	Otros delitos contra las personas	372	21,0	373	21,0
	Provincial	*372*		*373*	
	Federal	*0*		*0*	
	Delitos contra el honor				
9	Delitos contra el honor	65	3,7	65	3,7
	Provincial	*65*		*65*	
	Federal	*0*		*0*	
	Delitos contra la integridad sexual				
10	Abusos sexuales con acceso carnal (violaciones)	216	12,2	216	12,2
	Provincial	*214*		*214*	
	Federal	*2*		*2*	
11	Otros delitos contra la integridad sexual	1.238	69,8	1.245	70,2
11_1	Tentativa de abuso sexual con acceso carnal	3	0,2	3	0,2
	Provincial	*3*		*3*	
	Federal	*0*		*0*	
11_2	Abuso sexual simple	286	16,1	287	16,2
	Provincial	*286*		*287*	
	Federal	*0*		*0*	

		Hechos		Víctimas	
Código de delito SNIC	Tipo de delito	Cantidad	Tasa	Cantidad	Tasa
11_3	Abuso sexual agravado	141	8,0	141	8,0
	Provincial	*139*		*139*	
	Federal	*2*		*2*	
11_4	Ciberdelitos sexuales vinculados a menores	61	3,4	61	3,4
	Provincial	*61*		*61*	
	Federal	*0*		*0*	
11_5	Otros delitos contra la integridad sexual	747	42,1	753	42,5
	Provincial	*746*		*752*	
	Federal	*1*		*1*	
	Delitos contra el estado civil				
12	Delitos contra el estado civil	0	0,0		
	Provincial	*0*		*0*	
	Federal	*0*		*0*	
	Delitos contra la libertad				
13	Amenazas	23.921	1.348,8		
	Provincial	*23.919*			
	Federal	*2*			
14	Otros delitos contra la libertad	408	23,0	419	23,6
14_1	Trata de personas simple	8	0,5	17	1,0
	Provincial	*1*		*1*	
	Federal	*7*		*16*	
14_2	Trata de personas agravado	2	0,1	4	0,2
	Provincial	*0*		*0*	
	Federal	*2*		*4*	
14_3	Otros delitos contra la libertad	398	22,4	398	22,4
	Provincial	*393*		*393*	
	Federal	*5*		*5*	

		Hechos		Víctimas	
Código de delito SNIC	Tipo de delito	Cantidad	Tasa	Cantidad	Tasa
	Delitos contra la propiedad				
15	Robos (excluye los agravados por el resultado de lesiones y/o muertes)	12.772	720,1		
	Provincial	*12.747*			
	Federal	*25*			
16	Tentativas de robo (excluye las agravadas por el resultado de lesiones y/o muerte)	919	51,8		
	Provincial	*919*			
	Federal	*0*			
17	Robos agravados por el resultado de lesiones y/o muertes	0	0,0		
	Provincial	*0*			
	Federal	*0*			
18	Tentativas de robo agravado por el resultado de lesiones y/o muertes	1	0,1		
	Provincial	*1*			
	Federal	*0*			
19	Hurtos	9.441	532,3		
	Provincial	*9.418*			
	Federal	*23*			
20	Tentativas de hurto	808	45,6		
	Provincial	*808*			
	Federal	*0*			
21	Otros delitos contra la propiedad	10.027	565,4		
21_1	Extorsiones	15	0,8		
	Provincial	*15*			
	Federal	*0*			
21_2	Secuestros extorsivos	2	0,1		

		Hechos		Víctimas	
Código de delito SNIC	Tipo de delito	Cantidad	Tasa	Cantidad	Tasa
	Provincial	*0*			
	Federal	*2*			
21_3	Estafas y defraudaciones (no incluye virtuales) y usura	1.320	74,4		
	Provincial	*1.319*			
	Federal	*1*			
21_4	Estafas y defraudaciones asistidas virtualmente	4.937	278,4		
	Provincial	*4.937*			
	Federal	*0*			
21_5	Daños (no incluye informáticos)	2.222	125,3		
	Provincial	*2.222*			
	Federal	*0*			
21_6	Acceso ilegal a sistemas informáticos y daños informáticos	4	0,2		
	Provincial	*4*			
	Federal	*0*			
21_7	Otros delitos contra la propiedad	1.527	86,1		
	Provincial	*1.507*			
	Federal	*20*			
Delitos contra la seguridad pública					
22	Delitos contra la seguridad pública	918	51,8		
22_1	Fabricación adquisición transferencia y tenencia de explosivos y otros materiales peligrosos	0	0,0		
	Provincial	*0*			
	Federal	*0*			
22_2	Tenencia ilegal de armas de fuego	220	12,4		

		Hechos		Víctimas	
Código de delito SNIC	Tipo de delito	Cantidad	Tasa	Cantidad	Tasa
	Provincial	*209*			
	Federal	*11*			
22_3	Portación ilegal de armas de fuego	148	8,3		
	Provincial	*148*			
	Federal	*0*			
22_4	Acopio y fabricación ilegal de armas piezas y municiones	0	0,0		
	Provincial	*0*			
	Federal	*0*			
22_5	Entrega y comercialización ilegal de armas de fuego	0	0,0		
	Provincial	*0*			
	Federal	*0*			
22_6	Omisión adulteración y supresión de marcaje	1	0,1		
	Provincial	*1*			
	Federal	*0*			
22_7	Otros delitos contra la seguridad pública	549	31,0		
	Provincial	*545*			
	Federal	*4*			
Delitos contra el orden público					
23	Delitos contra el orden público	86	4,8		
	Provincial	*86*			
	Federal	*0*			
Delitos contra la seguridad de la nación					
24	Delitos contra la seguridad de la nación	0	0,0		
	Provincial	*0*			
	Federal	*0*			

		Hechos		Víctimas	
Código de delito SNIC	Tipo de delito	Cantidad	Tasa	Cantidad	Tasa
Delitos contra los poderes públicos y el orden constitucional					
25	Delitos contra los poderes públicos y el orden constitucional	0	0,0		
	Provincial	*0*			
	Federal	*0*			
Delitos contra la administración pública					
26	Delitos contra la administración pública	5.008	282,4		
	Provincial	*5.006*			
	Federal	*2*			
Delitos contra la fe pública					
27	Delitos contra la fe pública	930	52,4		
	Provincial	*923*			
	Federal	*7*			
Delitos previstos en otras leyes especiales					
28	Ley 23.737 (estupefacientes)	2.982	168,1		
28_1	Siembra y producción de estupefacientes	122	6,9		
	Provincial	*115*			
	Federal	*7*			
28_2	Comercialización y entrega de estupefacientes	242	13,6		
	Provincial	*98*			
	Federal	*144*			
28_3	Tenencia o entrega atenuada de estupefacientes	0	0,0		
	Provincial	*0*			
	Federal	*0*			

		Hechos		Víctimas	
Código de delito SNIC	Tipo de delito	Cantidad	Tasa	Cantidad	Tasa
28_4	Desvío de Importación de estupefacientes	0	0,0		
	Provincial	*0*			
	Federal	*0*			
28_5	Organización y financiación de estupefacientes	6	0,3		
	Provincial	*6*			
	Federal	*0*			
28_6	Tenencia simple de estupefacientes	2.532	142,8		
	Provincial	*2.194*			
	Federal	*338*			
28_7	Tenencia simple atenuada para uso personal de estupefacientes	11	0,6		
	Provincial	*0*			
	Federal	*11*			
28_8	Confabulación de estupefacientes	0	0,0		
	Provincial	*0*			
	Federal	*0*			
28_9	Contrabando de estupefacientes	4	0,2		
	Provincial	*4*			
	Federal	*0*			
28_10	Otros delitos previstos en la ley 23.737	65	3,7		
	Provincial	*0*			
	Federal	*65*			
29	Delitos previstos en otras leyes	4.195	236,5		
Otros delitos previstos en leyes especiales					
29_1	Ley de residuos peligrosos	0	0,0		
	Provincial	*0*			

		Hechos		Víctimas	
Código de delito SNIC	Tipo de delito	Cantidad	Tasa	Cantidad	Tasa
	Federal	*0*			
	Delitos ambientales				
29_2	Ley de fauna	681	38,4		
	Provincial	*678*			
	Federal	*3*			
	Delitos migratorios				
29_3	Delitos migratorios	914	51,5		
	Provincial	*1*			
	Federal	*913*			
	Contrabando				
29_4	Obstrucción del código aduanero	0	0,0		
	Provincial	*0*			
	Federal	*0*			
29_5	Contrabando Simple	1.580	89,1		
	Provincial	*0*			
	Federal	*1.580*			
29_6	Contrabando Agravado	3	0,2		
	Provincial	*0*			
	Federal	*3*			
29_7	Contrabando de elementos nucleares agresivos químicos armas y municiones	0	0,0		
	Provincial	*0*			
	Federal	*0*			
	Otros delitos previstos en leyes especiales				
29_8	Otros delitos previstos en leyes especiales	1.017	57,3		
	Provincial	*993*			
	Federal	*24*			

		Hechos		Víctimas	
Código de delito SNIC	Tipo de delito	Cantidad	Tasa	Cantidad	Tasa
	Figuras contravencionales				
30	Contravenciones	0	0,0		
	Provincial	*0*			
	Federal	*0*			
	Suicidios (consumados)				
31	Suicidios (consumados)(*)	227	13,5	227	13,5
	Provincial	*227*		*227*	
	Federal	*0*		*0*	
Delitos contra el orden económico y financiero					
32	Delitos contra el orden económico y financiero	1	0,1		
	Provincial	*0*			
	Federal	*1*			

Referencias: (-) Cero absoluto. (...) Dato no disponible. (*) Tasa calculada sobre la población mayor a 5 años. Fuente: Sistema Nacional de Información Criminal - Sistema Alerta Temprana (SNIC - SAT), Ministerio de Seguridad de la Nación e INDEC.

Muertes violentas 2025

Se utiliza esta definición para agrupar los delitos de homicidios dolosos, homicidios culposos por otras causas (no viales), muertes viales, sumados a los suicidios consumados.

A continuación, se presenta la evolución anual de la cantidad de víctimas y la tasa cada 100.000 habitantes de cada uno de estos delitos.

Tabla 2. Víctimas de muertes violentas por año, según tipo de delito. Valores absolutos y variaciones interanuales. Tucumán. Años 2016 - 2025.

Año	Homicidios dolosos	Muertes viales	Suicidios	Homicidios culposos por otras causas
2016	92	245	115	23
2017	118	326	93	19
2018	135	300	116	49
2019	141	323	120	79
2020	152	227	126	67
2021	105	243	172	43
2022	82	229	156	16
2023	82	217	205	2
2024	67	234	199	0
2025	47	239	227	0
Var. % 2025/2024	-29,9 %	2,1 %	14,1 %	

Fuente: Sistema Nacional de Información Criminal - Sistema Alerta Temprana (SNIC - SAT), Ministerio de Seguridad Nacional e INDEC.

Tabla 3. Víctimas de muertes violentas por año, según tipo de delito. Tasas cada 100.000 habitantes y variaciones interanuales. Tucumán. Años 2016 - 2025.

Año	Homicidios dolosos	Muertes viales	Suicidios (*)	Homicidios culposos por otras causas
2016	5,7	15,2	7,9	1,4
2017	7,2	20,0	6,3	1,2
2018	8,2	18,1	7,7	3,0
2019	8,4	19,3	7,9	4,7
2020	9,0	13,4	8,2	4,0
2021	6,1	14,2	11,0	2,5
2022	4,7	13,0	9,5	0,9
2023	4,7	12,3	12,4	0,1
2024	3,8	13,2	12,0	0,0
2025	2,7	13,5	13,5	0,0
Var. % 2025/2024	-30,1 %	1,8 %	13,3 %	///

Referencias: (*) Tasa calculada sobre la población mayor a 5 años. (///) No corresponde.

Fuente: Sistema Nacional de Información Criminal - Sistema Alerta Temprana (SNIC - SAT), Ministerio de Seguridad Nacional e INDEC.

Gráfico 1. Víctimas según tipo de muerte violenta por año. Tasas cada 100.000 habitantes. Tucumán. Años 2016 - 2025.

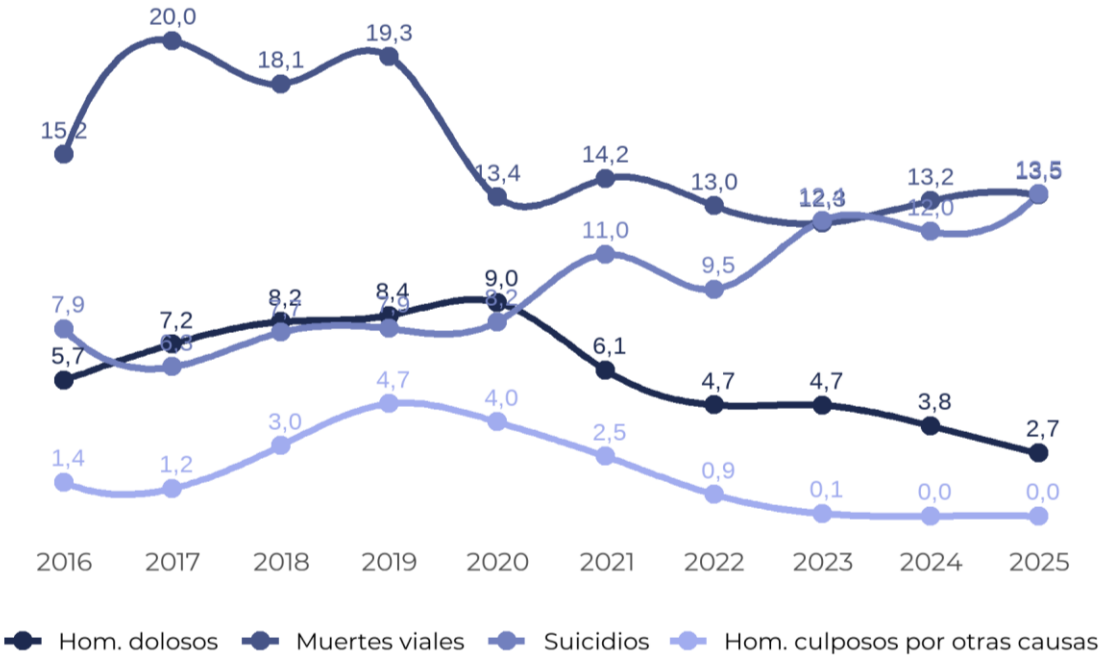

Referencias: (*) Tasa calculada sobre la población mayor a 5 años.

Fuente: Sistema Nacional de Información Criminal - Sistema Alerta Temprana (SNIC - SAT), Ministerio de Seguridad Nacional e INDEC.

Sección 2.

Delitos seleccionados

En esta sección se realiza una exposición detallada de ciertos tipos delictuales, seleccionados teniendo en cuenta su importancia para el análisis del fenómeno delictivo. A saber:

- Homicidios dolosos
- Lesiones dolosas
- Delitos contra la integridad sexual
- Robos
- Hurtos
- Ley 23.737 (estupefacientes)

2.1. Homicidios dolosos.

Gráfico 2. Víctimas de homicidios dolosos por año. Valores absolutos y tasas cada 100.000 habitantes. Tucumán. Años 2016 - 2025.

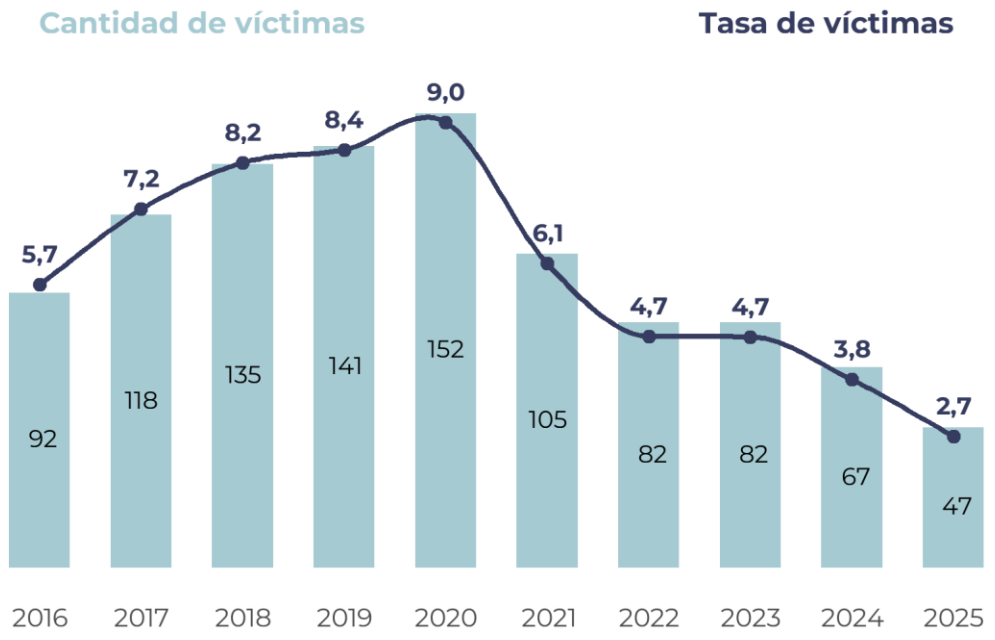

Fuente: Sistema Nacional de Información Criminal -Sistema Alerta Temprana (SNIC - SAT), Ministerio de Seguridad Nacional e INDEC.

Tabla 4. Víctimas de homicidios dolosos por sexo. Valores absolutos y participación. Tucumán. Años 2017 - 2025.

Año	Masculino		Femenino		Sin determinar		
	Cantidad	%	Cantidad	%	Cantidad	%	Total
2017	104	88,1 %	14	11,9 %	0	0,0 %	118
2018	109	80,7 %	26	19,3 %	0	0,0 %	135
2019	120	85,1 %	20	14,2 %	1	0,7 %	141
2020	126	82,9 %	26	17,1 %	0	0,0 %	152
2021	85	81,0 %	20	19,0 %	0	0,0 %	105
2022	79	96,3 %	3	3,7 %	0	0,0 %	82
2023	66	80,5 %	16	19,5 %	0	0,0 %	82
2024	54	80,6 %	13	19,4 %	0	0,0 %	67
2025	34	72,3 %	13	27,7 %	0	0,0 %	47

Referencias: (-) Cero absoluto.

Fuente: Sistema Nacional de Información Criminal - Sistema Alerta Temprana (SNIC - SAT), Ministerio de Seguridad Nacional e INDEC.

Gráfico 3. Víctimas de homicidios dolosos por mes. Valores absolutos. Tucumán. Años 2023 - 2025.

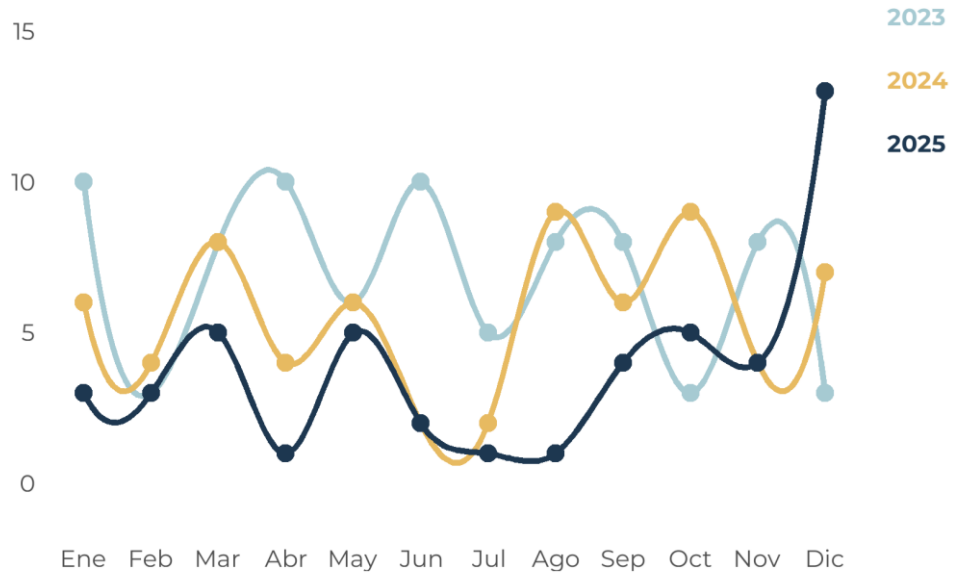

Fuente: Sistema Nacional de Información Criminal -Sistema Alerta Temprana (SNIC - SAT), Ministerio de Seguridad Nacional e INDEC.

Tabla 5. Víctimas de homicidios dolosos por departamento. Valores absolutos, tasas cada 100.000 habitantes y variaciones interanuales. Tucumán. Años 2024 - 2025.

Departamento	Cantidad		Tasa		Var. % 2025/2024
	2024	2025	2024	2025	
Burruyacú	3	-	6,4	-	-100,0 %
Cruz Alta	8	7	3,4	3,0	-12,9 %
Chicligasta	2	2	2,1	2,1	-0,2 %
Famaillá	1	1	2,3	2,3	-0,4 %
Graneros	1	-	6,3	-	-100,0 %
Juan Bautista Alberdi	-	-	-	-	///
La Cocha	-	-	-	-	///
Leales	-	-	-	-	///
Lules	1	1	1,0	1,0	-0,6 %
Monteros	2	-	2,5	-	-100,0 %
Río Chico	-	1	-	1,5	///
Capital	37	29	6,2	4,8	-21,6 %
Simoca	1	1	2,6	2,6	-0,3 %
Tafí del Valle	-	-	-	-	///
Tafí Viejo	9	3	5,1	1,7	-66,9 %
Trancas	-	-	-	-	///
Yerba Buena	2	2	1,9	1,9	-0,6 %
Departamento sin determinar	-	-	-	-	///
Total provincia	**67**	**47**	**3,8**	**2,7**	**-30,1 %**

Referencias: (-) Cero absoluto. (///) No corresponde.

Fuente: Sistema Nacional de Información Criminal - Sistema Alerta Temprana (SNIC - SAT), Ministerio de Seguridad Nacional e INDEC.

Mapa 1. Víctimas de homicidios dolosos por departamento. Valores absolutos y tasas cada 100.000 habitantes. Tucumán. Año 2025.

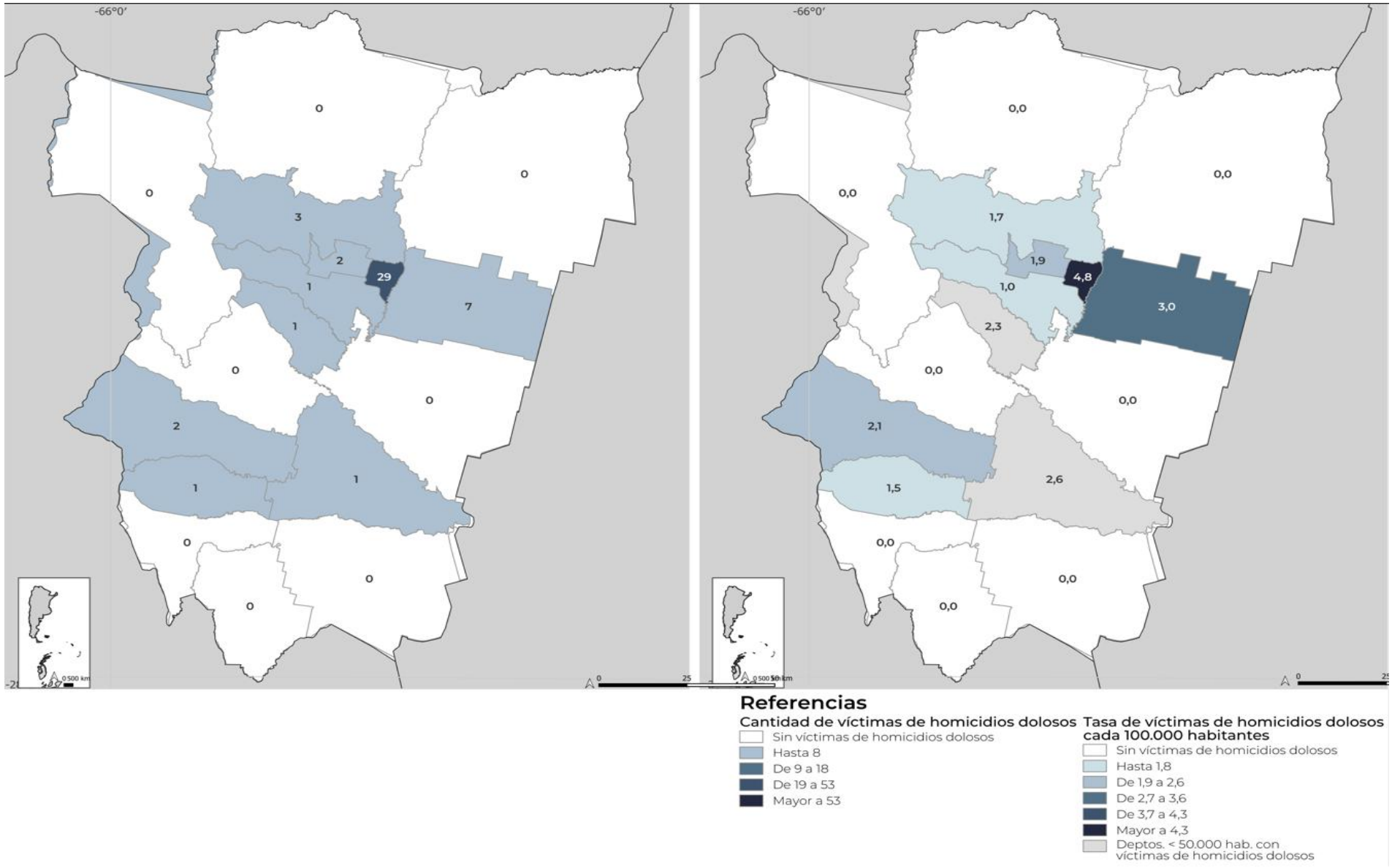

Referencias: Para la tasa, se encuentran en gris los departamentos con poblaciones menor a 50 mil habitantes. Fuente: Sistema Nacional de Información Criminal - Sistema Alerta Temprana (SNIC - SAT), Ministerio de Seguridad Nacional e INDEC.

2.2. Lesiones dolosas.

Gráfico 4. Víctimas de lesiones dolosas por año. Valores absolutos y tasas cada 100.000 habitantes. Tucumán. Años 2016 - 2025.

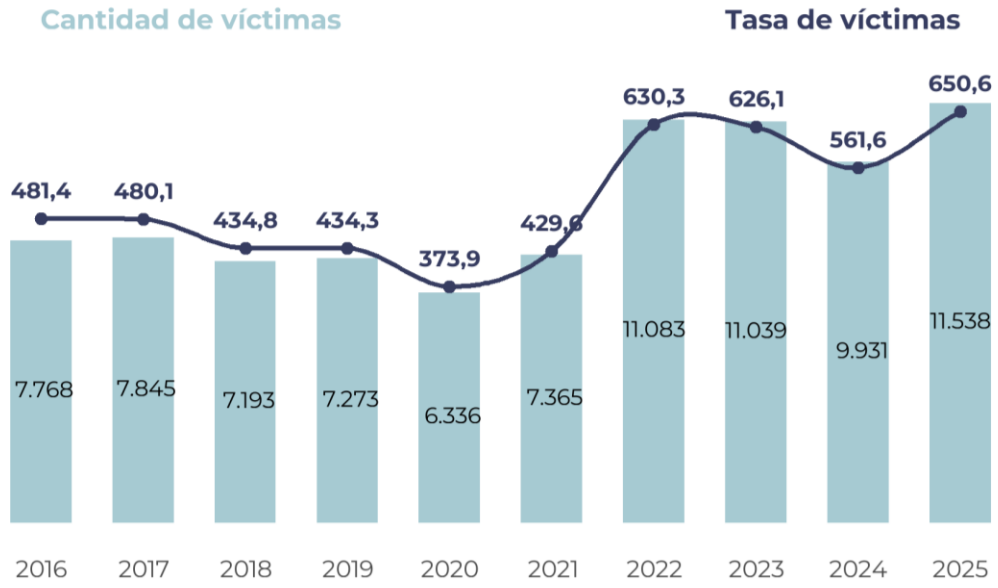

Fuente: Sistema Nacional de Información Criminal - Sistema Alerta Temprana (SNIC - SAT), Ministerio de Seguridad Nacional e INDEC.

Tabla 6. Víctimas de lesiones dolosas por sexo. Valores absolutos y participación. Tucumán. Años 2017 - 2025.

Año	Masculino		Femenino		Sin determinar		
	Cantidad	%	Cantidad	%	Cantidad	%	Total
2017	2.773	35,3 %	4.934	62,9 %	138	1,8 %	7.845
2018	2.616	36,4 %	4.440	61,7 %	137	1,9 %	7.193
2019	2.546	35,0 %	4.710	64,8 %	17	0,2 %	7.273
2020	2.404	37,9 %	3.885	61,3 %	47	0,7 %	6.336
2021	3.031	41,2 %	4.289	58,2 %	45	0,6 %	7.365
2022	4.311	38,9 %	6.755	60,9 %	17	0,2 %	11.083
2023	3.760	34,1 %	7.227	65,5 %	52	0,5 %	11.039
2024	3.345	33,7 %	6.425	64,7 %	161	1,6 %	9.931
2025	3.946	34,2 %	7.472	64,8 %	120	1,0 %	11.538

Fuente: Sistema Nacional de Información Criminal - Sistema Alerta Temprana (SNIC - SAT), Ministerio de Seguridad Nacional e INDEC.

Gráfico 5. Víctimas de lesiones dolosas por mes según año. Valores absolutos. Tucumán. Años 2023 - 2025.

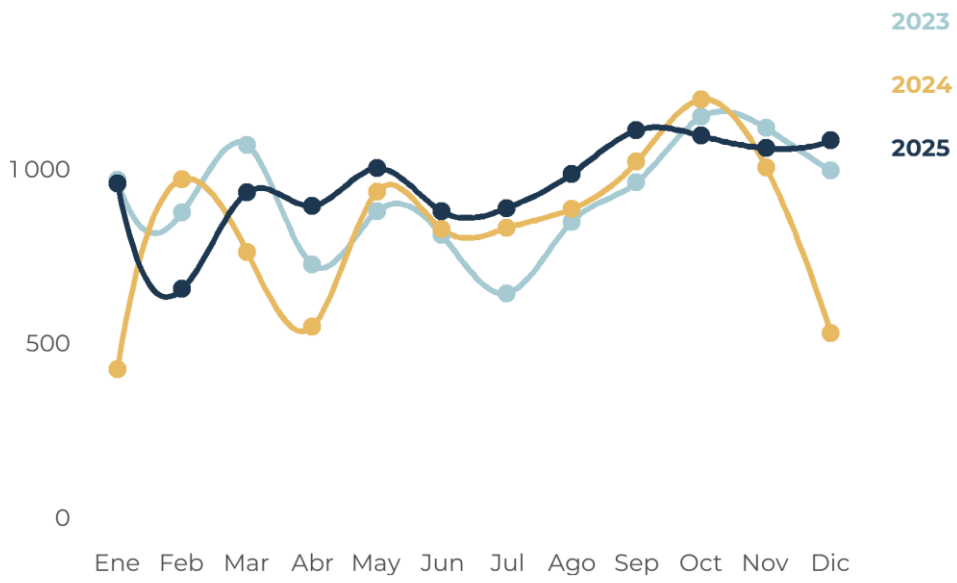

Fuente: Sistema Nacional de Información Criminal - Sistema Alerta Temprana (SNIC - SAT), Ministerio de Seguridad Nacional e INDEC.

Tabla 7. Víctimas de lesiones dolosas por departamento. Valores absolutos, tasas cada 100.000 habitantes y variaciones interanuales. Tucumán. Años 2024 - 2025.

Departamento	Cantidad		Tasa		Var. % 2025/2024
	2024	2025	2024	2025	
Burruyacú	173	198	371,8	423,9	14,0 %
Cruz Alta	1.483	1.486	635,0	633,5	-0,2 %
Chicligasta	584	688	618,8	727,6	17,6 %
Famaillá	284	275	650,0	627,1	-3,5 %
Graneros	35	52	220,9	327,5	48,3 %
Juan Bautista Alberdi	159	241	448,6	678,6	51,3 %
La Cocha	78	71	361,1	328,3	-9,1 %
Leales	331	309	487,8	453,9	-6,9 %
Lules	401	511	417,1	528,4	26,7 %
Monteros	375	485	473,0	609,7	28,9 %
Río Chico	405	444	611,8	669,5	9,4 %
Capital	3.957	4.811	660,3	802,7	21,6 %
Simoca	103	186	272,7	490,9	80,1 %
Tafí del Valle	110	92	475,2	394,4	-17,0 %
Tafí Viejo	940	1.156	528,1	645,0	22,1 %
Trancas	147	148	609,0	609,6	0,1 %
Yerba Buena	366	385	346,8	362,6	4,6 %
Departamento sin determinar	-	-	-	-	///
Total provincia	**9.931**	**11.538**	**561,6**	**650,6**	**15,8 %**

Referencias: (///) No corresponde.

Fuente: Sistema Nacional de Información Criminal - Sistema Alerta Temprana (SNIC - SAT), Ministerio de Seguridad Nacional e INDEC.

Mapa 2. Víctimas de lesiones dolosas por departamento. Valores absolutos y tasas cada 100.000 habitantes. Tucumán. Año 2025.

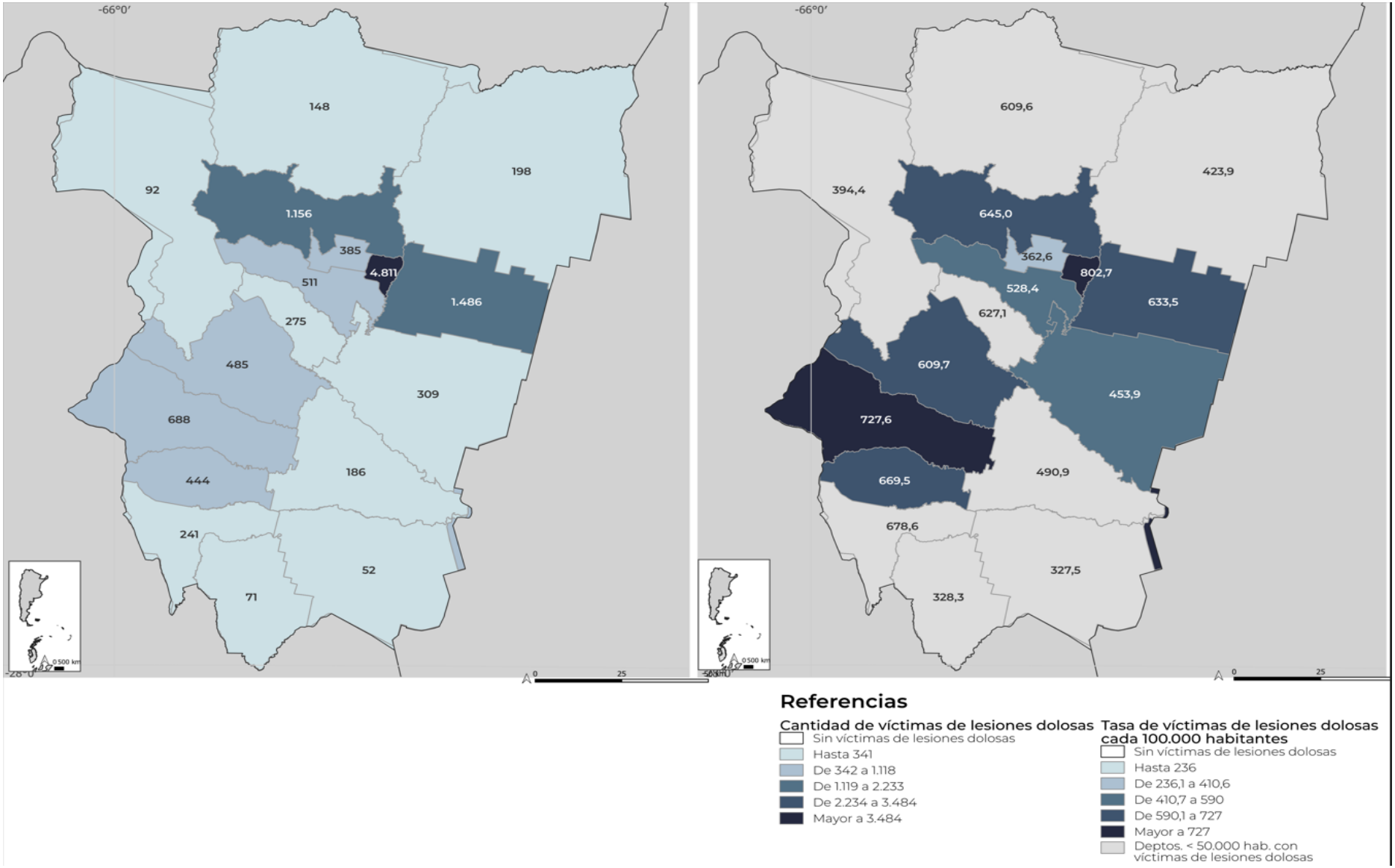

Referencias: Para la tasa, se encuentran en gris los departamentos con poblaciones menor a 50 mil habitantes. Fuente: Sistema Nacional de Información Criminal - Sistema Alerta Temprana (SNIC - SAT), Ministerio de Seguridad Nacional e INDEC.

2.3. Delitos contra la integridad sexual.

Gráfico 6. Víctimas de delitos contra la integridad sexual por año. Valores absolutos y tasas cada 100.000 habitantes. Tucumán. Años 2016 - 2025.



Fuente: Sistema Nacional de Información Criminal - Sistema Alerta Temprana (SNIC - SAT), Ministerio de Seguridad Nacional e INDEC.

Tabla 8. Víctimas de delitos contra la integridad sexual por tipo de delito. Valores absolutos y variaciones interanuales. Tucumán. Años 2016 - 2025.

Año	Violaciones	Otros delitos contra la integridad sexual	Total delitos contra la integridad sexual
2016	129	222	351
2017	171	278	449
2018	208	336	544
2019	273	498	771
2020	230	360	590
2021	264	517	781
2022	278	951	1.229
2023	252	1.052	1.304
2024	252	1.078	1.330
2025	216	1.245	1.461
Var. % 2025/2024	-14,3 %	15,5 %	9,8 %

Fuente: Sistema Nacional de Información Criminal - Sistema Alerta Temprana (SNIC - SAT), Ministerio de Seguridad Nacional e INDEC.

Tabla 9. Víctimas de delitos contra la integridad sexual por sexo. Valores absolutos y participación. Tucumán. Años 2017 - 2025.

Año	Masculino		Femenino		Sin determinar		
	Cantidad	%	Cantidad	%	Cantidad	%	Total
2017	48	10,7 %	392	87,3 %	9	2,0 %	449
2018	77	14,2 %	453	83,3 %	14	2,6 %	544
2019	120	15,6 %	638	82,7 %	13	1,7 %	771
2020	91	15,4 %	498	84,4 %	1	0,2 %	590
2021	149	19,1 %	630	80,7 %	2	0,3 %	781
2022	125	10,2 %	1.101	89,6 %	3	0,2 %	1.229
2023	157	12,0 %	1.141	87,5 %	6	0,5 %	1.304
2024	177	13,3 %	1.106	83,2 %	47	3,5 %	1.330
2025	218	14,9 %	1.216	83,2 %	27	1,8 %	1.461

Fuente: Sistema Nacional de Información Criminal - Sistema Alerta Temprana (SNIC - SAT), Ministerio de Seguridad Nacional e INDEC.

Gráfico 7. Víctimas de delitos contra la integridad sexual por mes. Valores absolutos. Tucumán. Años 2023 - 2025.

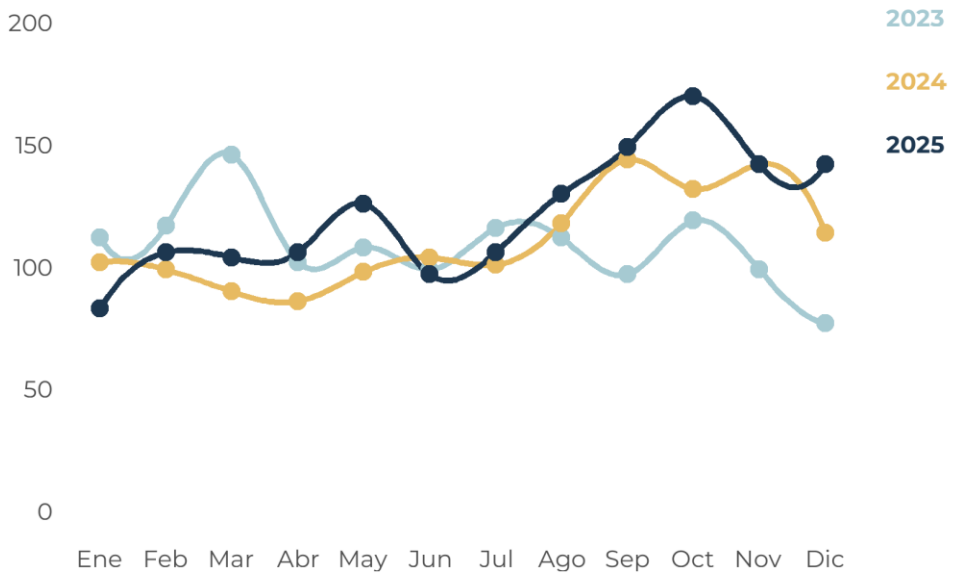

Fuente: Sistema Nacional de Información Criminal - Sistema Alerta Temprana (SNIC - SAT), Ministerio de Seguridad Nacional e INDEC.

Tabla 10. Víctimas de delitos contra la integridad sexual por departamento. Valores absolutos, tasas cada 100.000 habitantes y variaciones interanuales. Tucumán. Años 2024 - 2025.

Departamento	Cantidad		Tasa		Var. % 2025/2024
	2024	2025	2024	2025	
Burruyacú	31	32	66,6	68,5	2,8 %
Cruz Alta	172	179	73,6	76,3	3,6 %
Chicligasta	64	73	67,8	77,2	13,8 %
Famaillá	19	19	43,5	43,3	-0,4 %
Graneros	4	6	25,2	37,8	49,7 %
Juan Bautista Alberdi	17	21	48,0	59,1	23,3 %
La Cocha	8	4	37,0	18,5	-50,1 %
Leales	43	42	63,4	61,7	-2,6 %
Lules	58	56	60,3	57,9	-4,0 %
Monteros	42	54	53,0	67,9	28,1 %
Río Chico	46	38	69,5	57,3	-17,5 %
Capital	585	679	97,6	113,3	16,1 %
Simoca	15	19	39,7	50,2	26,3 %
Tafí del Valle	21	16	90,7	68,6	-24,4 %
Tafí Viejo	131	139	73,6	77,6	5,4 %
Trancas	22	27	91,1	111,2	22,0 %
Yerba Buena	52	57	49,3	53,7	9,0 %
Departamento sin determinar	-	-	-	-	///
Total provincia	**1.330**	**1.461**	**75,2**	**82,4**	**9,5 %**

Referencias: (///) No corresponde.

Fuente: Sistema Nacional de Información Criminal - Sistema Alerta Temprana (SNIC - SAT), Ministerio de Seguridad Nacional e INDEC.

Mapa 3. Víctimas de delitos contra la integridad sexual por departamento. Valores absolutos y tasas cada 100.000 habitantes. Tucumán. Año 2025.

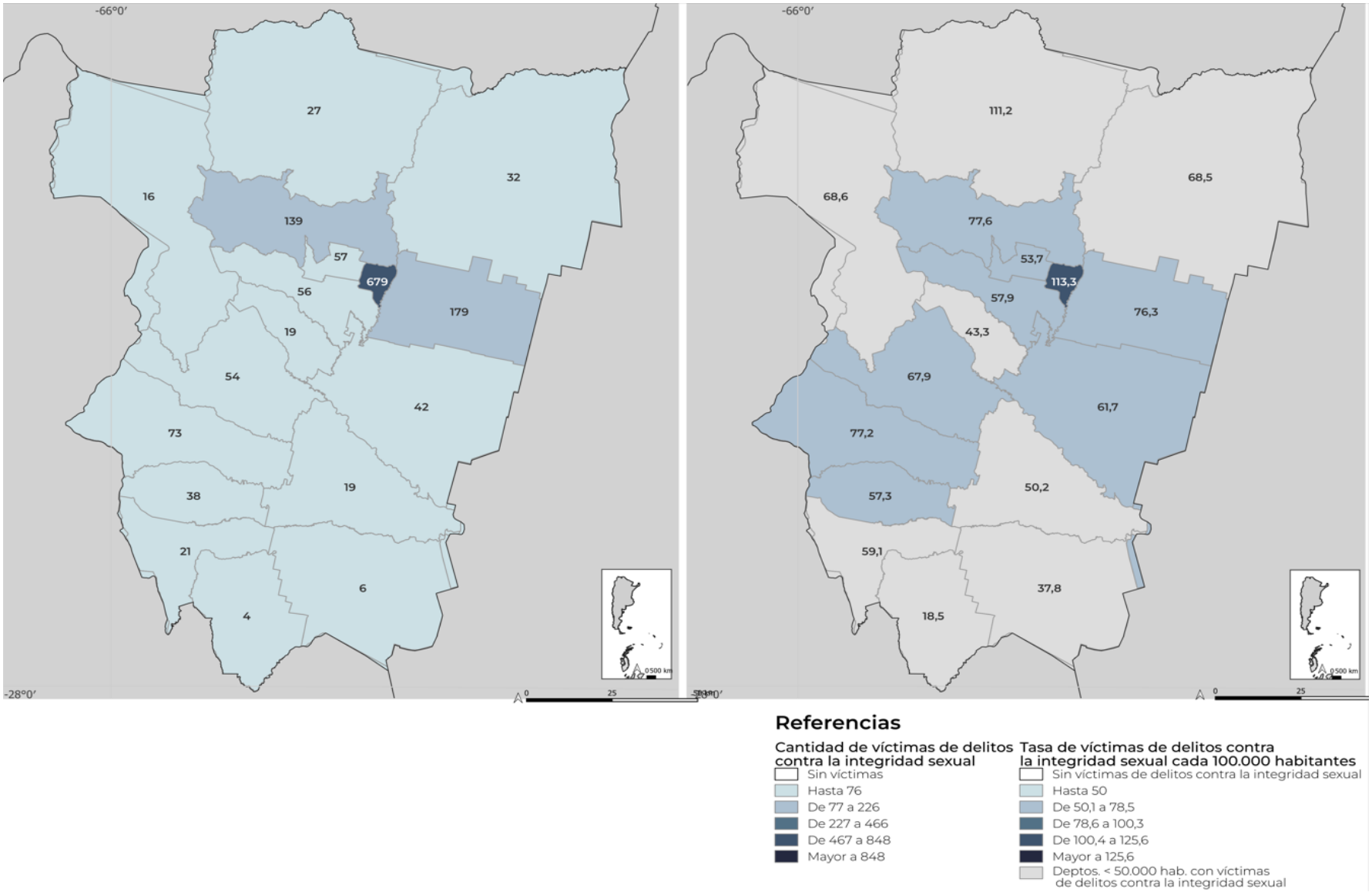

Referencias: Para la tasa, se encuentran en gris los departamentos con poblaciones menor a 50 mil habitantes. Fuente: Sistema Nacional de Información Criminal - Sistema Alerta Temprana (SNIC - SAT), Ministerio de Seguridad Nacional e INDEC.

2.4. Robos totales (robos, robos agravados por el resultado de lesiones y/o muertes y sus tentativas).

Gráfico 8. Hechos de robos por año. Valores absolutos y tasas cada 100.000 habitantes. Tucumán. Años 2016 - 2025.

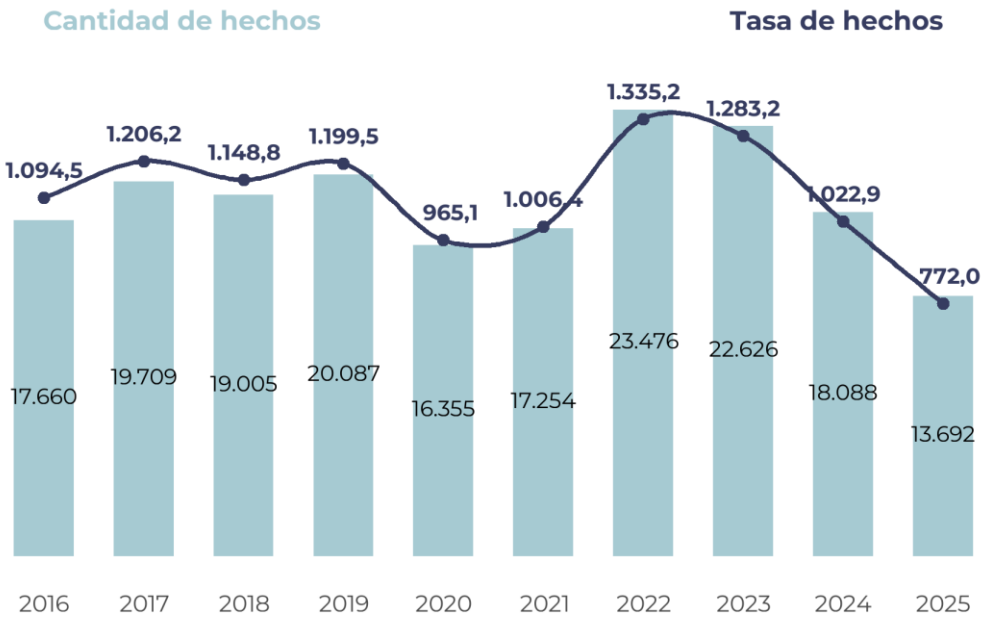

Fuente: Sistema Nacional de Información Criminal - Sistema Alerta Temprana (SNIC - SAT), Ministerio de Seguridad Nacional e INDEC.

Tabla 11. Hechos de robos por tipo de delito. Valores absolutos y variaciones interanuales. Tucumán. Años 2016 - 2025.

Año	Robos	Robos agravados por lesiones o muerte	Tentativas de robo y de robo agrav.	Total de robos
2016	14.479	2.168	1.013	17.660
2017	14.775	3.567	1.367	19.709
2018	14.432	3.292	1.281	19.005
2019	16.134	2.502	1.451	20.087
2020	15.091	30	1.234	16.355
2021	16.272	26	956	17.254
2022	22.359	9	1.108	23.476
2023	21.459	9	1.158	22.626
2024	17.051	16	1.021	18.088
2025	12.772	0	920	13.692
Var. % 2025/2024	-25,1 %	-100 %	-9,9 %	-24,3 %

Referencias: (-) Cero absoluto.

Fuente: Sistema Nacional de Información Criminal - Sistema Alerta Temprana (SNIC - SAT), Ministerio de Seguridad Nacional e INDEC.

Gráfico 9. Hechos de robos totales por mes. Valores absolutos. Tucumán. Años 2023 - 2025.

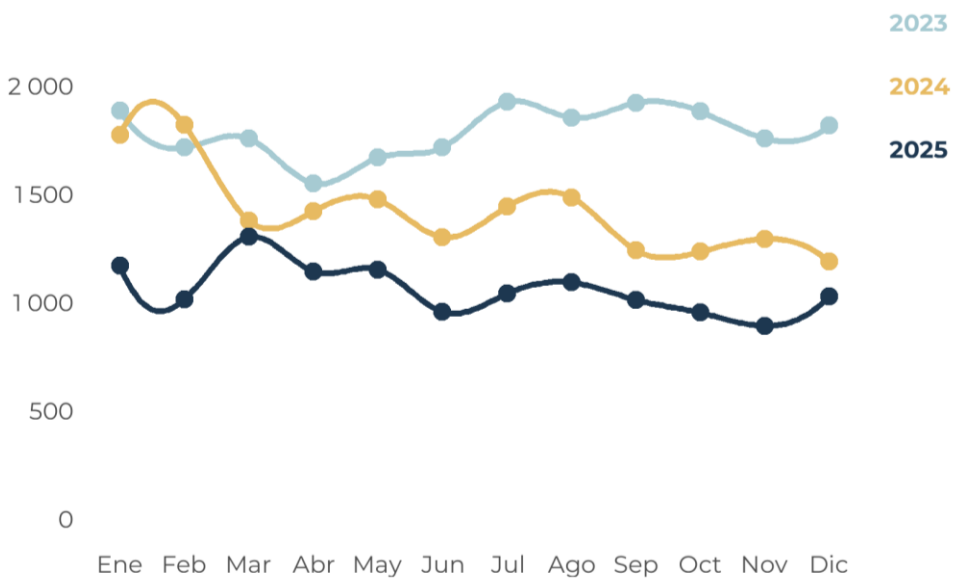

Fuente: Sistema Nacional de Información Criminal - Sistema Alerta Temprana (SNIC - SAT), Ministerio de Seguridad Nacional e INDEC.

Tabla 12. Hechos de robo por departamento. Valores absolutos, tasas cada 100.000 habitantes y variaciones interanuales. Tucumán. Años 2024 - 2025.

Departamento	Cantidad		Tasa		Var. % 2025/2024
	2024	2025	2024	2025	
Burruyacú	172	161	369,6	344,7	-6,7 %
Cruz Alta	1.577	1.301	675,2	554,7	-17,9 %
Chicligasta	650	410	688,7	433,6	-37,0 %
Famaillá	326	208	746,2	474,3	-36,4 %
Graneros	76	49	479,6	308,6	-35,7 %
Juan Bautista Alberdi	164	88	462,7	247,8	-46,4 %
La Cocha	75	25	347,2	115,6	-66,7 %
Leales	320	280	471,6	411,3	-12,8 %
Lules	667	576	693,8	595,6	-14,2 %
Monteros	345	344	435,2	432,5	-0,6 %
Río Chico	387	233	584,6	351,3	-39,9 %
Capital	10.491	7.956	1.750,7	1.327,5	-24,2 %
Simoca	178	103	471,2	271,9	-42,3 %
Tafí del Valle	181	114	782,0	488,7	-37,5 %
Tafí Viejo	1.604	1.188	901,1	662,9	-26,4 %
Trancas	124	71	513,7	292,4	-43,1 %
Yerba Buena	747	585	707,7	550,9	-22,2 %
Departamento sin determinar	4	-	-	-	///
Total provincia	**18.088**	**13.692**	**1.022,9**	**772,0**	**-24,5 %**

Referencias: (///) No corresponde.

Fuente: Sistema Nacional de Información Criminal - Sistema Alerta Temprana (SNIC - SAT), Ministerio de Seguridad Nacional e INDEC.

Mapa 4. Hechos de robo por departamento. Valores absolutos y tasas cada 100.000 habitantes. Tucumán. Año 2025.

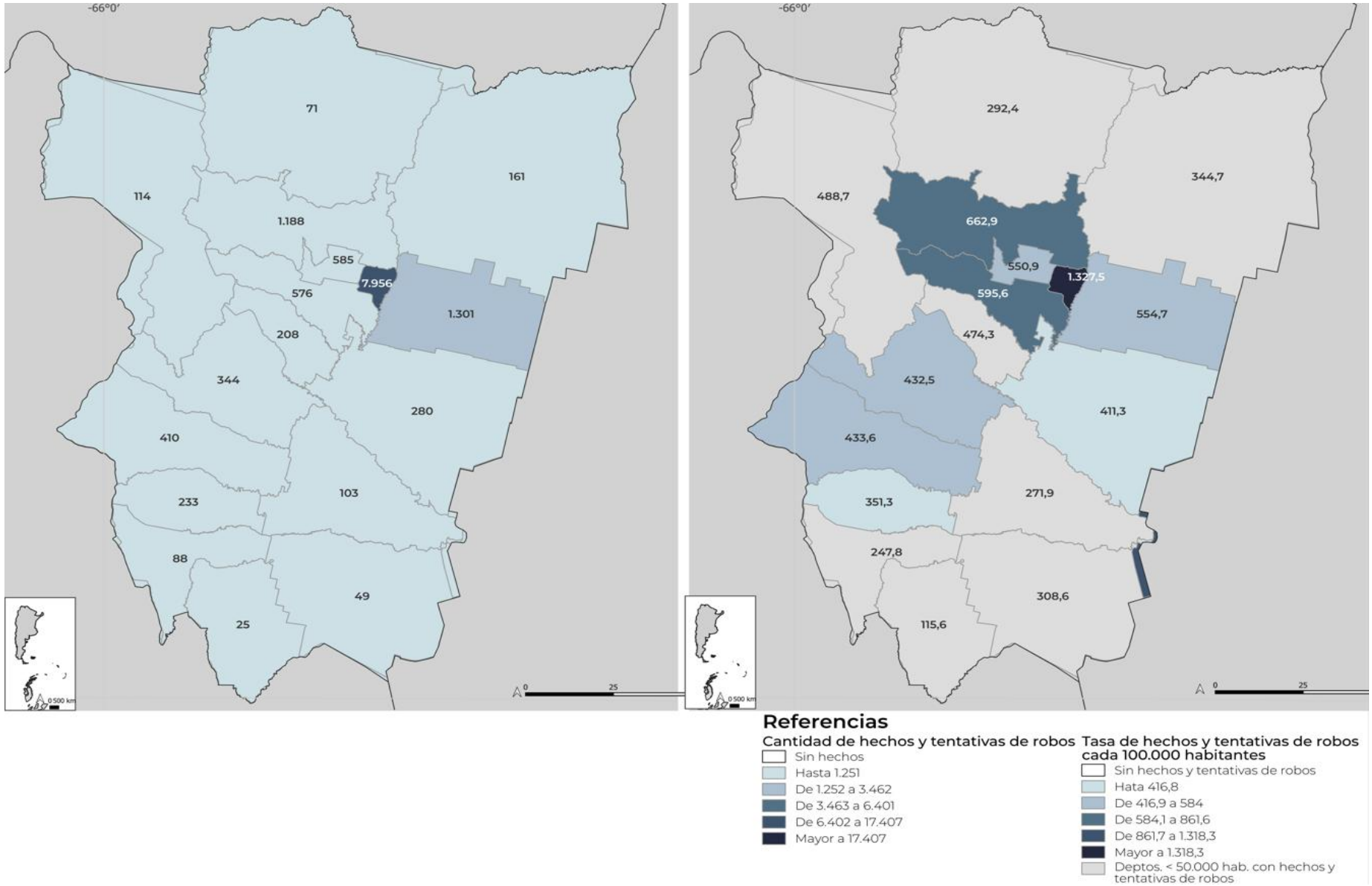

Referencias: Para la tasa, se encuentran en gris los departamentos con poblaciones menor a 50 mil habitantes. Fuente: Sistema Nacional de Información Criminal - Sistema Alerta Temprana (SNIC - SAT), Ministerio de Seguridad Nacional e INDEC.

2.5. Hurtos totales (hurtos y tentativas de hurtos).

Gráfico 10. Hechos de hurtos por año. Valores absolutos y tasas cada 100.000 habitantes. Tucumán. Años 2016 - 2025.

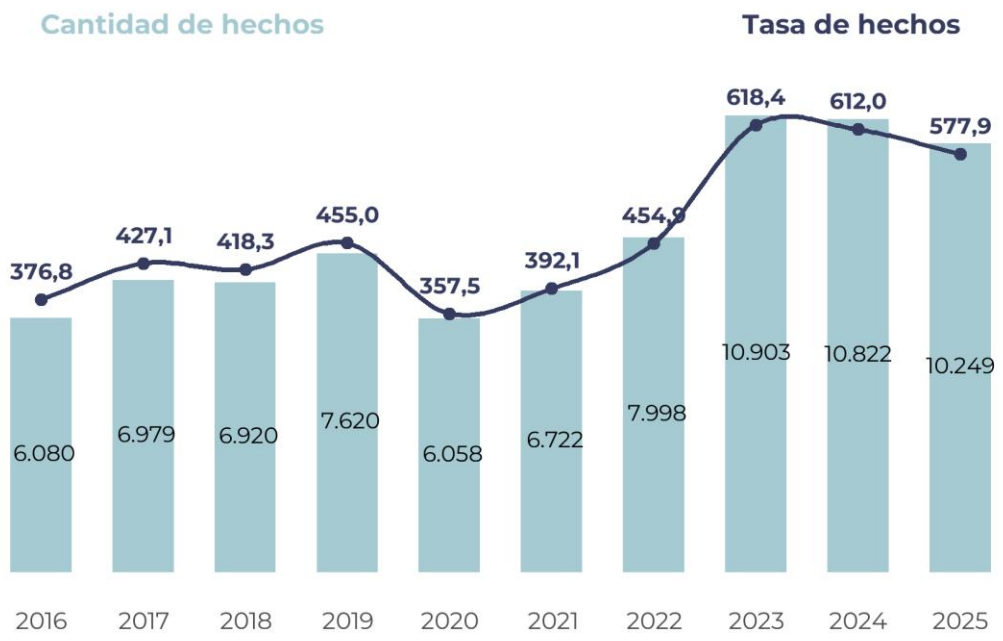

Fuente: Sistema Nacional de Información Criminal - Sistema Alerta Temprana (SNIC - SAT), Ministerio de Seguridad Nacional e INDEC.

Tabla 13. Hechos de hurtos por tipo de delito. Valores absolutos y variaciones interanuales. Tucumán. Años 2016 - 2025.

Año	Hurtos	Tentativas de hurto	Total hurtos
2016	5.759	321	6.080
2017	6.612	367	6.979
2018	6.529	391	6.920
2019	7.183	437	7.620
2020	5.740	318	6.058
2021	6.478	244	6.722
2022	7.540	458	7.998
2023	10.328	575	10.903
2024	10.140	682	10.822
2025	9.441	808	10.249
Var. % 2025/2024	-6,9 %	18,5 %	-5,3 %

Fuente: Sistema Nacional de Información Criminal - Sistema Alerta Temprana (SNIC - SAT), Ministerio de Seguridad Nacional e INDEC.

Gráfico 11. Hechos de hurtos totales por mes. Valores absolutos. Tucumán. Años 2023 - 2025.

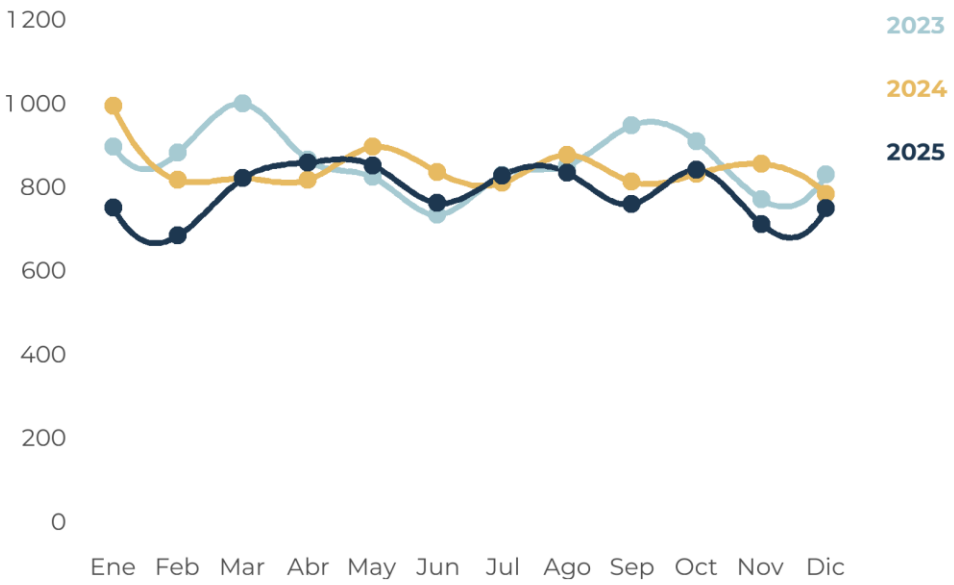

Fuente: Sistema Nacional de Información Criminal - Sistema Alerta Temprana (SNIC - SAT), Ministerio de Seguridad Nacional e INDEC.

Tabla 14. Hechos de hurtos por departamento. Valores absolutos, tasas cada 100.000 habitantes y variaciones interanuales. Tucumán. Años 2024 - 2025.

Departamento	Cantidad		Tasa		Var. % 2025/2024
	2024	2025	2024	2025	
Burruyacú	147	114	315,9	244,1	-22,7 %
Cruz Alta	1.490	1.258	638,0	536,3	-15,9 %
Chicligasta	391	390	414,3	412,4	-0,4 %
Famaillá	280	244	640,9	556,4	-13,2 %
Graneros	35	37	220,9	233,0	5,5 %
Juan Bautista Alberdi	99	85	279,3	239,4	-14,3 %
La Cocha	59	29	273,1	134,1	-50,9 %
Leales	334	254	492,2	373,1	-24,2 %
Lules	547	607	569,0	627,6	10,3 %
Monteros	325	375	410,0	471,4	15,0 %
Río Chico	358	242	540,8	364,9	-32,5 %
Capital	4.752	4.872	793,0	812,9	2,5 %
Simoca	122	60	323,0	158,4	-51,0 %
Tafí del Valle	98	67	423,4	287,2	-32,2 %
Tafí Viejo	1.113	988	625,3	551,3	-11,8 %
Trancas	93	118	385,3	486,0	26,2 %
Yerba Buena	579	509	548,5	479,3	-12,6 %
Departamento sin determinar	-	-	-	-	///
Total provincia	**10.822**	**10.249**	**612,0**	**577,9**	**-5,6 %**

Referencias: (///) No corresponde.

Fuente: Sistema Nacional de Información Criminal - Sistema Alerta Temprana (SNIC - SAT), Ministerio de Seguridad Nacional e INDEC.

Mapa 5. Hechos de hurto por departamento. Valores absolutos y tasas cada 100.000 habitantes. Tucumán. Año 2025.

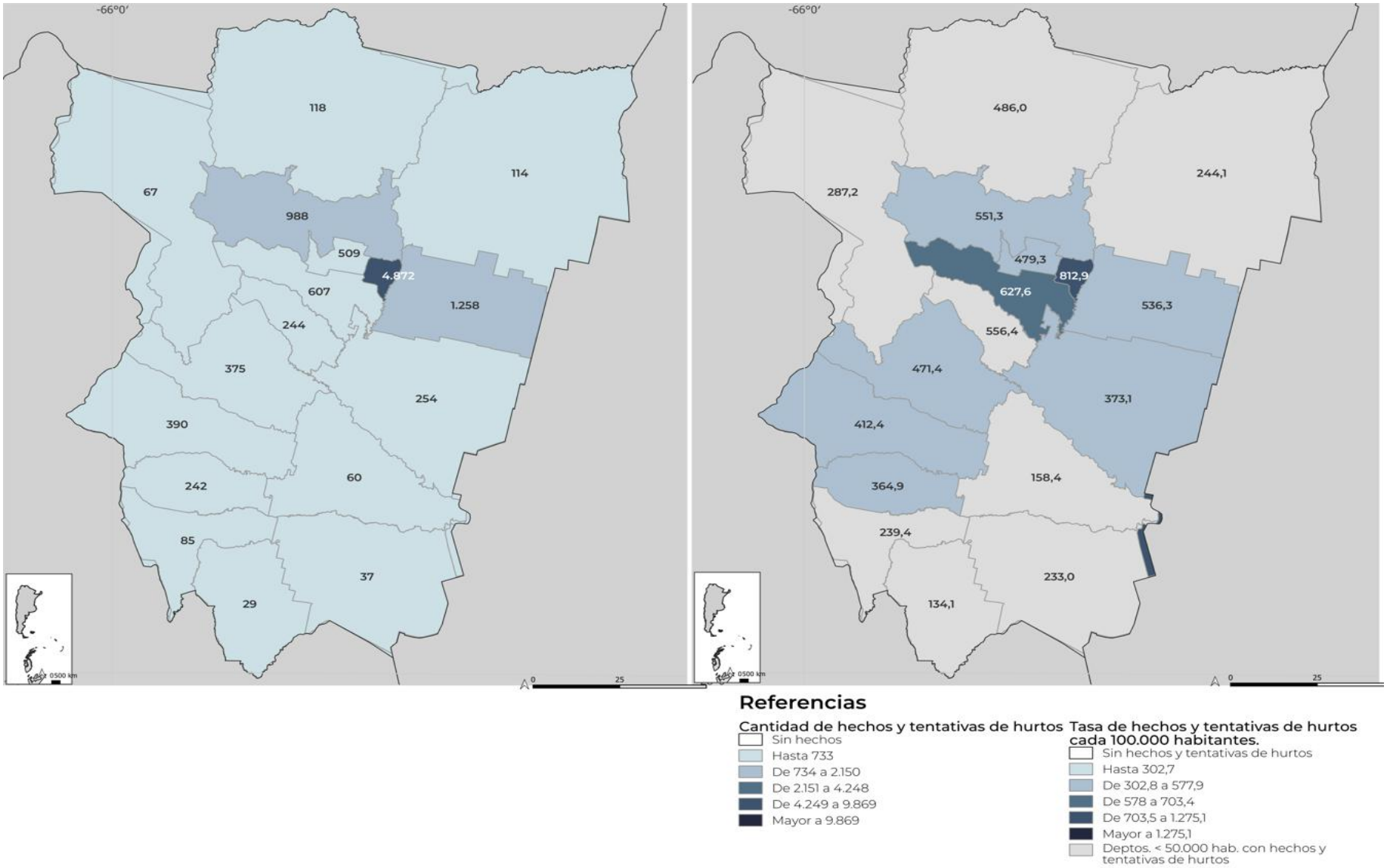

Referencias: Para la tasa, se encuentran en gris los departamentos con poblaciones menor a 50 mil habitantes. Fuente: Sistema Nacional de Información Criminal - Sistema Alerta Temprana (SNIC - SAT), Ministerio de Seguridad Nacional e INDEC.

2.6. Ley 23.737 (estupefacientes).

Gráfico 12. Hechos de violación a la Ley 23.737. Valores absolutos y tasas cada 100.000 habitantes. Tucumán. Años 2017 - 2025.

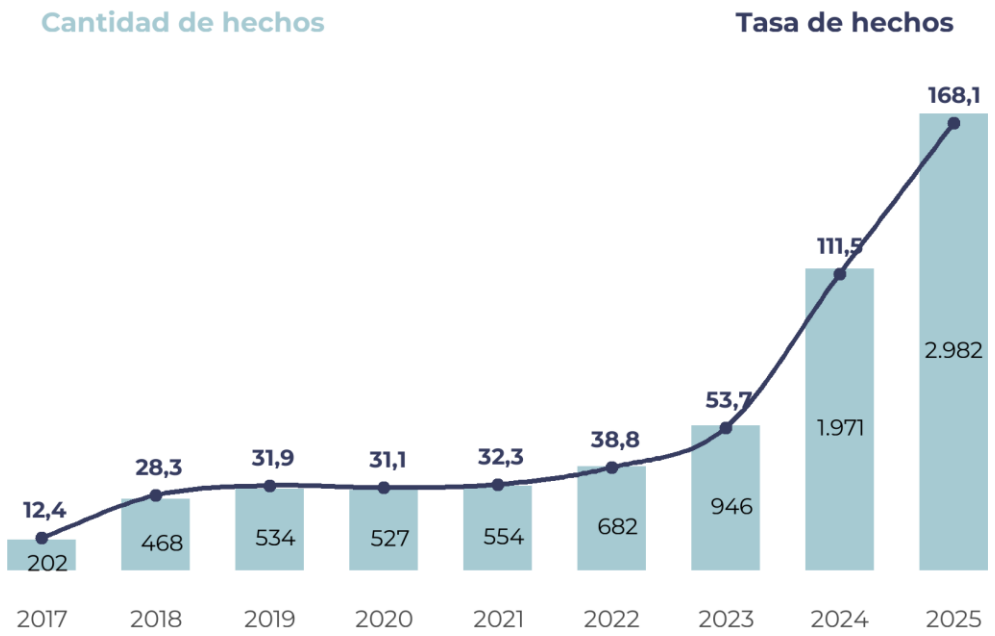

Fuente: Sistema Nacional de Información Criminal - Sistema Alerta Temprana (SNIC - SAT), Ministerio de Seguridad Nacional e INDEC.

Tabla 15. Hechos de violación a la Ley 23.737. Valores absolutos y variaciones interanuales. Tucumán. Años 2021-2025.

Tipo de delito	2021	2022	2023	2024	2025	Var. % 2025/2024
Siembra y producción de estupefacientes	110	163	137	148	122	-17,6 %
Comercialización y entrega de estupefacientes	193	116	81	193	242	25,4 %
Tenencia o entrega atenuada de estupefacientes	0	0	0	0	0	///
Desvío de Importación de estupefacientes	0	0	0	0	0	///
Organización y financiación de estupefacientes	0	0	0	0	6	///
Tenencia simple de estupefacientes	181	338	570	1.467	2.532	72,6 %
Tenencia simple atenuada para uso personal de estupefacientes	38	28	111	90	11	-87,8 %
Confabulación de estupefacientes	0	1	0	0	0	///
Contrabando de estupefacientes	0	2	1	22	4	-81,8 %
Otros delitos previstos en la ley 23.737	32	34	46	51	65	27,5 %
Total hechos de violación a la Ley 23.737 (estupefacientes)	554	682	946	1.971	2.982	51,3 %

Referencias: (///) No corresponde.

Fuente: Sistema Nacional de Información Criminal - Sistema Alerta Temprana (SNIC - SAT), Ministerio de Seguridad Nacional e INDEC.

Gráfico 13. Hechos de violación a la Ley 23.737 por mes. Valores absolutos. Tucumán. Años 2023 - 2025.

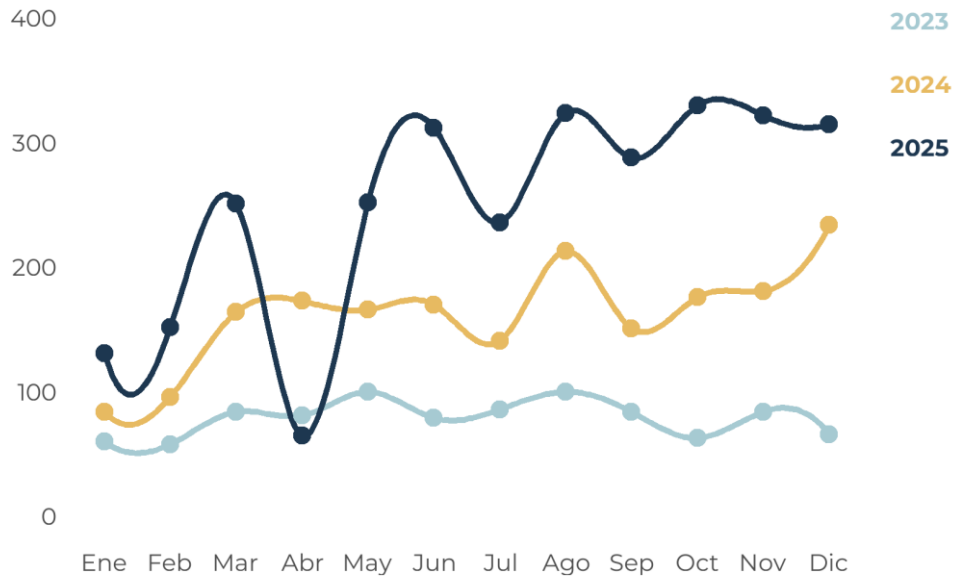

Fuente: Sistema Nacional de Información Criminal - Sistema Alerta Temprana (SNIC - SAT), Ministerio de Seguridad Nacional e INDEC.

Tabla 16. Hechos de violación a la Ley 23.737 por departamento. Valores absolutos, tasas cada 100.000 habitantes y variaciones interanuales. Tucumán. Años 2024 - 2025.

Departamento	Cantidad		Tasa		Var. % 2025/2024
	2024	2025	2024	2025	
Burruyacú	27	43	58,0	92,1	58,7 %
Cruz Alta	223	308	95,5	131,3	37,5 %
Chicligasta	146	156	154,7	165,0	6,6 %
Famaillá	61	189	139,6	431,0	208,7 %
Graneros	10	10	63,1	63,0	-0,2 %
Juan Bautista Alberdi	19	48	53,6	135,2	152,1 %
La Cocha	10	19	46,3	87,9	89,8 %
Leales	18	110	26,5	161,6	509,2 %
Lules	114	226	118,6	233,7	97,1 %
Monteros	38	88	47,9	110,6	130,8 %
Río Chico	61	109	92,1	164,3	78,4 %
Capital	866	1.257	144,5	209,7	45,1 %
Simoca	26	28	68,8	73,9	7,4 %
Tafí del Valle	17	51	73,4	218,6	197,7 %
Tafí Viejo	158	198	88,8	110,5	24,5 %
Trancas	12	77	49,7	317,2	538,0 %
Yerba Buena	61	57	57,8	53,7	-7,1 %
Departamento sin determinar	104	8	-	-	///
Total provincia	**1.971**	**2.982**	**111,5**	**168,1**	**50,9 %**

Referencias: (///) No corresponde.

Fuente: Sistema Nacional de Información Criminal - Sistema Alerta Temprana (SNIC - SAT), Ministerio de Seguridad Nacional e INDEC.

Mapa 6. Hechos de violación a la Ley 23.737 por departamento. Valores absolutos y tasas cada 100.000 habitantes. Tucumán. Año 2025.

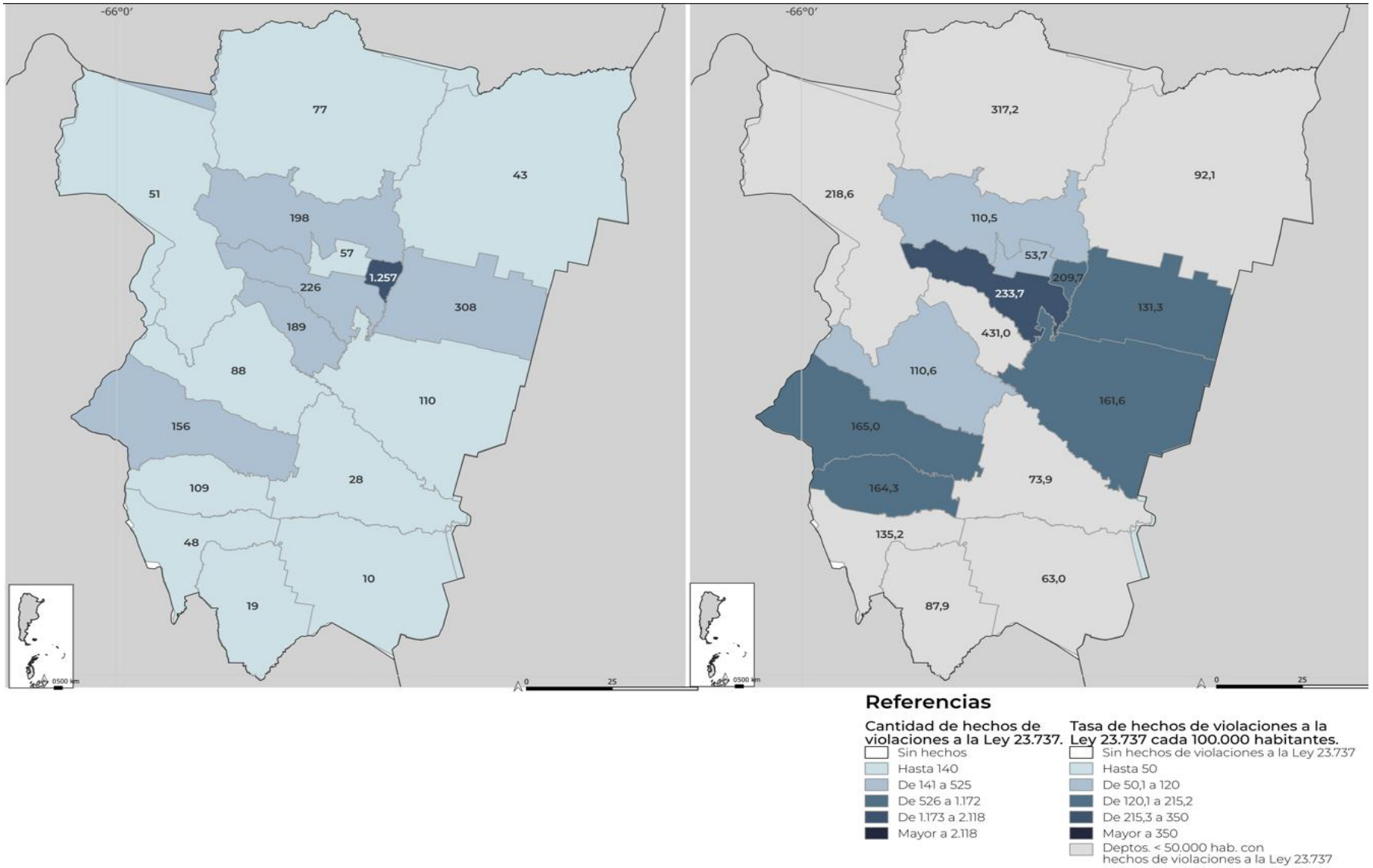

Referencias: Para la tasa, se encuentran en gris los departamentos con poblaciones menor a 50 mil habitantes. Fuente: Sistema Nacional de Información Criminal - Sistema Alerta Temprana (SNIC - SAT), Ministerio de Seguridad Nacional e INDEC.

Sección 3.

Detalle de los delitos reportados al SNIC

3.1. Homicidios dolosos.

Tabla 17. Víctimas de homicidios dolosos por año. Valores absolutos, tasas cada 100.000 habitantes y variaciones interanuales. Tucumán. Años 2016 - 2025.

Año	Cantidad	Tasa
2016	92	5,7
2017	118	7,2
2018	135	8,2
2019	141	8,4
2020	152	9,0
2021	105	6,1
2022	82	4,7
2023	82	4,7
2024	67	3,8
2025	47	2,7
Var. % 2025/2024	-29,9 %	-30,1 %

Fuente: Sistema Nacional de Información Criminal - Sistema Alerta Temprana (SNIC - SAT), Ministerio de Seguridad Nacional e INDEC.

Gráfico 14. Víctimas de homicidios dolosos por año. Valores absolutos y tasas cada 100.000 habitantes. Tucumán. Años 2016 - 2025.

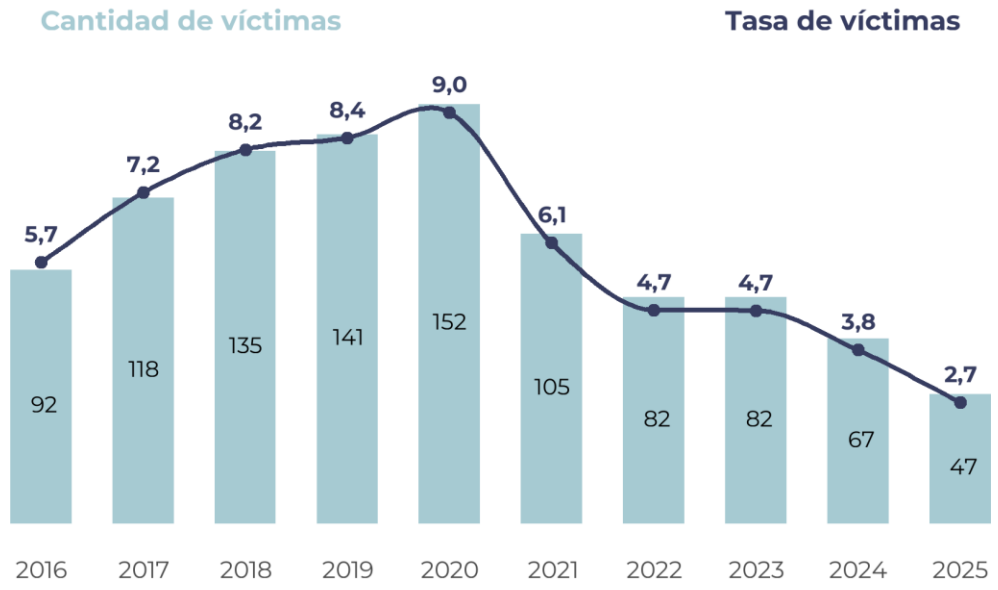

Fuente: Sistema Nacional de Información Criminal - Sistema Alerta Temprana (SNIC - SAT), Ministerio de Seguridad Nacional e INDEC.

Tabla 18. Víctimas de homicidios dolosos por departamento. Valores absolutos, tasas cada 100.000 habitantes y variaciones interanuales. Tucumán. Años 2024 - 2025.

Departamento	Cantidad		Tasa		Var. % 2025/2024
	2024	2025	2024	2025	
Burruyacú	3	-	6,4	-	-100,0 %
Cruz Alta	8	7	3,4	3,0	-12,9 %
Chicligasta	2	2	2,1	2,1	-0,2 %
Famaillá	1	1	2,3	2,3	-0,4 %
Graneros	1	-	6,3	-	-100,0 %
Juan Bautista Alberdi	-	-	-	-	///
La Cocha	-	-	-	-	///
Leales	-	-	-	-	///
Lules	1	1	1,0	1,0	-0,6 %
Monteros	2	-	2,5	-	-100,0 %
Río Chico	-	1	-	1,5	///
Capital	37	29	6,2	4,8	-21,6 %
Simoca	1	1	2,6	2,6	-0,3 %
Tafí del Valle	-	-	-	-	///
Tafí Viejo	9	3	5,1	1,7	-66,9 %
Trancas	-	-	-	-	///
Yerba Buena	2	2	1,9	1,9	-0,6 %
Departamento sin determinar	-	-	-	-	///
Total provincia	**67**	**47**	**3,8**	**2,7**	**-30,1 %**

Referencias: (-) Cero absoluto. (///) No corresponde.

Fuente: Sistema Nacional de Información Criminal - Sistema Alerta Temprana (SNIC - SAT), Ministerio de Seguridad Nacional e INDEC.

3.2. Homicidios dolosos en grado de tentativa.

Tabla 19. Víctimas de homicidios dolosos en grado de tentativa por año. Valores absolutos, tasas cada 100.000 habitantes y variaciones interanuales. Tucumán. Años 2016 - 2025.

Año	Cantidad	Tasa
2016	131	8,1
2017	57	3,5
2018	117	7,1
2019	112	6,7
2020	88	5,2
2021	31	1,8
2022	69	3,9
2023	37	2,1
2024	29	1,6
2025	23	1,3
Var. % 2025/2024	-20,7 %	-20,9 %

Fuente: Sistema Nacional de Información Criminal - Sistema Alerta Temprana (SNIC - SAT), Ministerio de Seguridad Nacional e INDEC.

Gráfico 15. Víctimas de homicidios dolosos en grado de tentativa por año. Valores absolutos y tasas cada 100.000 habitantes. Tucumán. Años 2016 - 2025.

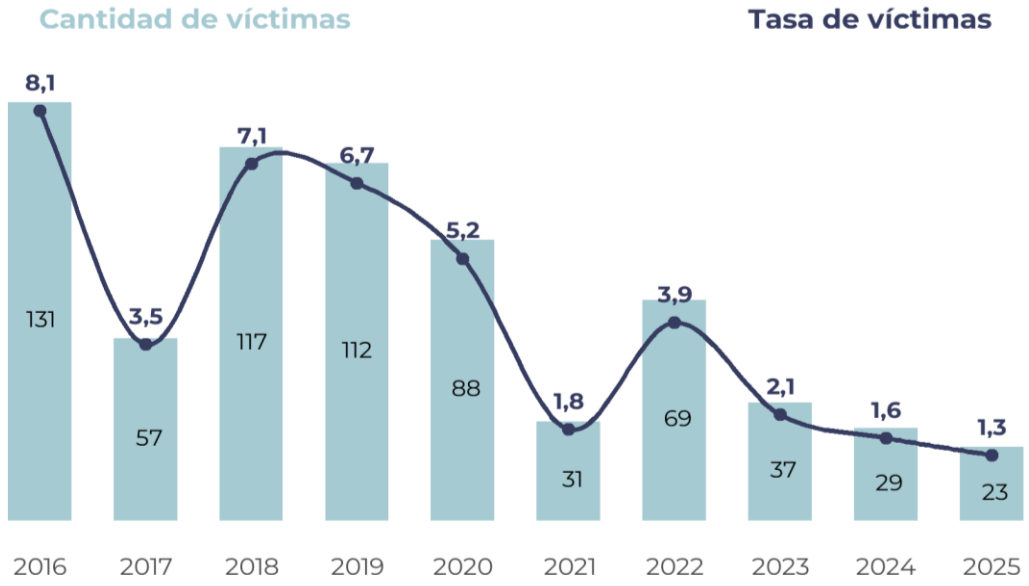

Fuente: Sistema Nacional de Información Criminal - Sistema Alerta Temprana (SNIC - SAT), Ministerio de Seguridad Nacional e INDEC.

Tabla 20. Víctimas de homicidios dolosos en grado de tentativa por departamento. Valores absolutos, tasas cada 100.000 habitantes y variaciones interanuales. Tucumán. Años 2024 - 2025.

Departamento	Cantidad		Tasa		Var. % 2025/2024
	2024	2025	2024	2025	
Burruyacú	-	-	-	-	///
Cruz Alta	9	3	3,9	1,3	-66,8 %
Chicligasta	-	2	-	2,1	///
Famaillá	-	-	-	-	///
Graneros	1	-	6,3	-	-100,0 %
Juan Bautista Alberdi	-	-	-	-	///
La Cocha	-	2	-	9,2	///
Leales	-	1	-	1,5	///
Lules	-	-	-	-	///
Monteros	1	1	1,3	1,3	-0,3 %
Río Chico	1	1	1,5	1,5	-0,2 %
Capital	12	12	2,0	2,0	0,0 %
Simoca	1	1	2,6	2,6	-0,3 %
Tafí del Valle	1	-	4,3	-	-100,0 %
Tafí Viejo	3	-	1,7	-	-100,0 %
Trancas	-	-	-	-	///
Yerba Buena	-	-	-	-	///
Departamento sin determinar	-	-	-	-	///
Total provincia	**29**	**23**	**1,6**	**1,3**	**-20,9 %**

Referencias: (-) Cero absoluto. (///) No corresponde.

Fuente: Sistema Nacional de Información Criminal - Sistema Alerta Temprana (SNIC - SAT), Ministerio de Seguridad Nacional e INDEC.

3.3. Muertes en accidentes viales.

Tabla 21. Víctimas de muertes en accidentes viales por año. Valores absolutos, tasas cada 100.000 habitantes y variaciones interanuales. Tucumán. Años 2016 - 2025.

Año	Cantidad	Tasa
2016	245	15,2
2017	326	20,0
2018	300	18,1
2019	323	19,3
2020	227	13,4
2021	243	14,2
2022	229	13,0
2023	217	12,3
2024	234	13,2
2025	239	13,5
Var. % 2025/2024	2,1 %	1,8 %

Fuente: Sistema Nacional de Información Criminal - Sistema Alerta Temprana (SNIC - SAT), Ministerio de Seguridad Nacional e INDEC.

Gráfico 16. Víctimas de muertes en accidentes viales por año. Valores absolutos y tasas cada 100.000 habitantes. Tucumán. Años 2016 - 2025.

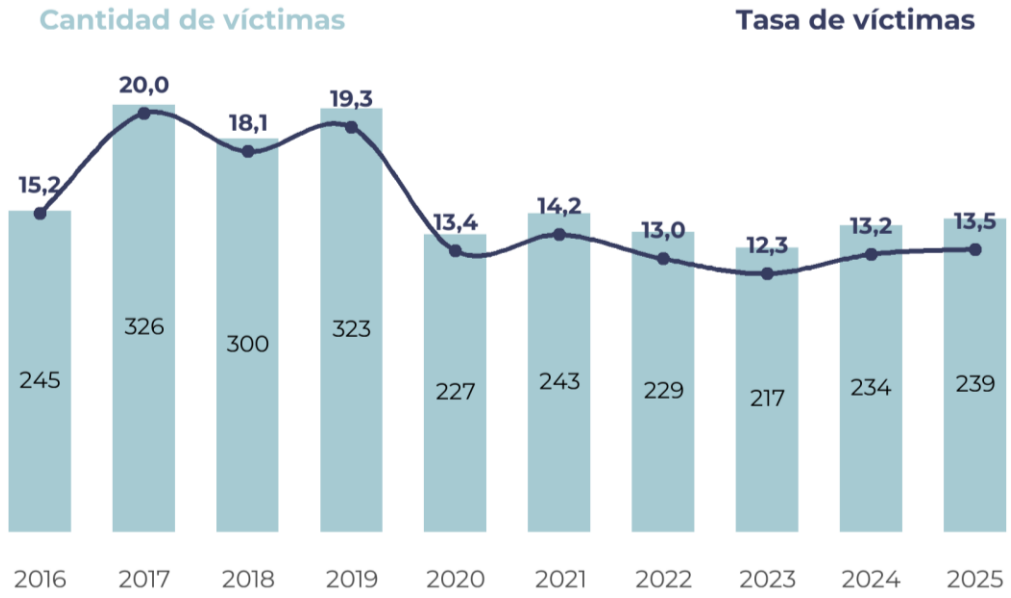

Fuente: Sistema Nacional de Información Criminal - Sistema Alerta Temprana (SNIC - SAT), Ministerio de Seguridad Nacional e INDEC.

Tabla 22. Víctimas de muertes en accidentes viales por departamento. Valores absolutos, tasas cada 100.000 habitantes y variaciones interanuales. Tucumán. Años 2024 - 2025.

Departamento	Cantidad		Tasa		Var. % 2025/2024
	2024	2025	2024	2025	
Burruyacú	6	9	12,9	19,3	49,5 %
Cruz Alta	40	19	17,1	8,1	-52,7 %
Chicligasta	19	21	20,1	22,2	10,3 %
Famaillá	9	10	20,6	22,8	10,7 %
Graneros	2	5	12,6	31,5	149,5 %
Juan Bautista Alberdi	10	5	28,2	14,1	-50,1 %
La Cocha	9	5	41,7	23,1	-44,5 %
Leales	18	22	26,5	32,3	21,8 %
Lules	11	17	11,4	17,6	53,6 %
Monteros	15	20	18,9	25,1	32,9 %
Río Chico	10	6	15,1	9,0	-40,1 %
Capital	46	49	7,7	8,2	6,5 %
Simoca	9	11	23,8	29,0	21,9 %
Tafí del Valle	6	8	25,9	34,3	32,3 %
Tafí Viejo	15	20	8,4	11,2	32,4 %
Trancas	4	4	16,6	16,5	-0,6 %
Yerba Buena	5	8	4,7	7,5	59,0 %
Departamento sin determinar	-	-	-	-	///
Total provincia	**234**	**239**	**13,2**	**13,5**	**1,8 %**

Referencias: (-) Cero absoluto. (///) No corresponde.

Fuente: Sistema Nacional de Información Criminal - Sistema Alerta Temprana (SNIC - SAT), Ministerio de Seguridad Nacional e INDEC.

3.4. Homicidios culposos por otros hechos.

Tabla 23. Víctimas de homicidios culposos por otros hechos por año. Valores absolutos, tasas cada 100.000 habitantes y variaciones interanuales. Tucumán. Años 2016 - 2025.

Año	Cantidad	Tasa
2016	23	1,4
2017	19	1,2
2018	49	3,0
2019	79	4,7
2020	67	4,0
2021	43	2,5
2022	16	0,9
2023	2	0,1
2024	0	0,0
2025	0	0,0
Var. % 2025/2024	///	///

Fuente: Sistema Nacional de Información Criminal - Sistema Alerta Temprana (SNIC - SAT), Ministerio de Seguridad Nacional e INDEC.

Gráfico 17. Víctimas de homicidios culposos por otros hechos por año. Valores absolutos y tasas cada 100.000 habitantes. Tucumán. Años 2016 - 2025.



Fuente: Sistema Nacional de Información Criminal - Sistema Alerta Temprana (SNIC - SAT), Ministerio de Seguridad Nacional e INDEC.

Tabla 24. Víctimas de homicidios culposos por otros hechos por departamento. Valores absolutos, tasas cada 100.000 habitantes y variaciones interanuales. Tucumán. Años 2024 - 2025.

No se registraron víctimas en el período.

3.5. Lesiones dolosas.

Tabla 25. Víctimas de lesiones dolosas por año. Valores absolutos, tasas cada 100.000 habitantes y variaciones interanuales. Tucumán. Años 2016 - 2025.

Año	Cantidad	Tasa
2016	7.768	481,4
2017	7.845	480,1
2018	7.193	434,8
2019	7.273	434,3
2020	6.336	373,9
2021	7.365	429,6
2022	11.083	630,3
2023	11.039	626,1
2024	9.931	561,6
2025	11.538	650,6
Var. % 2025/2024	16,2 %	15,8 %

Fuente: Sistema Nacional de Información Criminal - Sistema Alerta Temprana (SNIC - SAT), Ministerio de Seguridad Nacional e INDEC.

Gráfico 18. Víctimas de lesiones dolosas por año. Valores absolutos y tasas cada 100.000 habitantes. Tucumán. Años 2016 - 2025.

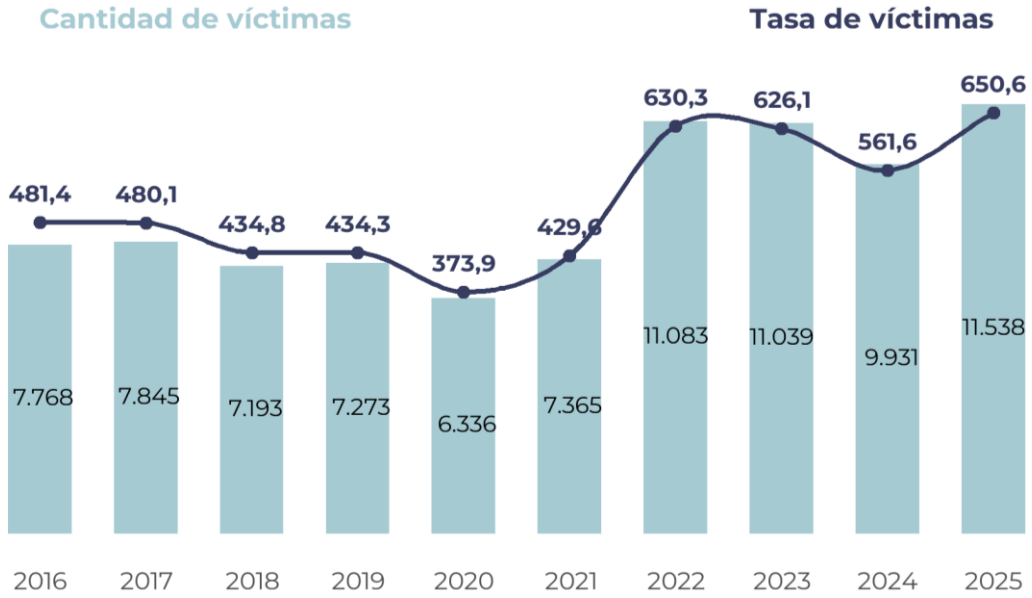

Fuente: Sistema Nacional de Información Criminal - Sistema Alerta Temprana (SNIC - SAT), Ministerio de Seguridad Nacional e INDEC.

Tabla 26. Víctimas de lesiones dolosas por departamento. Valores absolutos, tasas cada 100.000 habitantes y variaciones interanuales. Tucumán. Años 2024 - 2025.

Departamento	Cantidad		Tasa		Var. % 2025/2024
	2024	2025	2024	2025	
Burruyacú	173	198	371,8	423,9	14,0 %
Cruz Alta	1.483	1.486	635,0	633,5	-0,2 %
Chicligasta	584	688	618,8	727,6	17,6 %
Famaillá	284	275	650,0	627,1	-3,5 %
Graneros	35	52	220,9	327,5	48,3 %
Juan Bautista Alberdi	159	241	448,6	678,6	51,3 %
La Cocha	78	71	361,1	328,3	-9,1 %
Leales	331	309	487,8	453,9	-6,9 %
Lules	401	511	417,1	528,4	26,7 %
Monteros	375	485	473,0	609,7	28,9 %
Río Chico	405	444	611,8	669,5	9,4 %
Capital	3.957	4.811	660,3	802,7	21,6 %
Simoca	103	186	272,7	490,9	80,1 %
Tafí del Valle	110	92	475,2	394,4	-17,0 %
Tafí Viejo	940	1.156	528,1	645,0	22,1 %
Trancas	147	148	609,0	609,6	0,1 %
Yerba Buena	366	385	346,8	362,6	4,6 %
Departamento sin determinar	-	-	-	-	///
Total provincia	**9.931**	**11.538**	**561,6**	**650,6**	**15,8 %**

Referencias: (-) Cero absoluto. (///) No corresponde.

Fuente: Sistema Nacional de Información Criminal - Sistema Alerta Temprana (SNIC - SAT), Ministerio de Seguridad Nacional e INDEC.

3.6. Lesiones culposas.

Tabla 27. Víctimas de lesiones culposas en accidentes viales por año. Valores absolutos, tasas cada 100.000 habitantes y variaciones interanuales. Tucumán. Años 2016 - 2025.

Año	Cantidad	Tasa
2016	2.631	163,1
2017	3.006	184,0
2018	3.181	192,3
2019	3.074	183,6
2020	1.996	117,8
2021	4.082	238,1
2022	5.298	301,3
2023	5.392	305,8
2024	4.609	260,6
2025	6.430	362,5
Var. % 2025/2024	39,5 %	39,1 %

Fuente: Sistema Nacional de Información Criminal - Sistema Alerta Temprana (SNIC - SAT), Ministerio de Seguridad Nacional e INDEC.

Gráfico 19. Víctimas de lesiones culposas en accidentes viales por año. Valores absolutos y tasas cada 100.000 habitantes. Tucumán. Años 2016 - 2025.

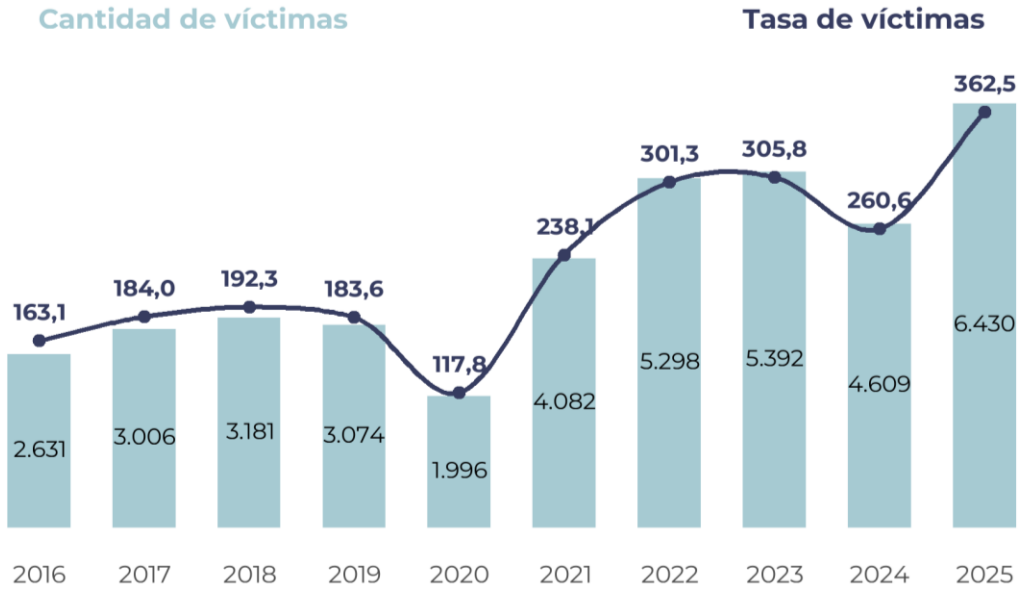

Fuente: Sistema Nacional de Información Criminal - Sistema Alerta Temprana (SNIC - SAT), Ministerio de Seguridad Nacional e INDEC.

Tabla 28. Víctimas de lesiones culposas en accidentes viales por departamento. Valores absolutos, tasas cada 100.000 habitantes y variaciones interanuales. Tucumán. Años 2024 - 2025.

Departamento	Cantidad		Tasa		Var. % 2025/2024
	2024	2025	2024	2025	
Burruyacú	68	83	146,1	177,7	21,6 %
Cruz Alta	617	786	264,2	335,1	26,8 %
Chicligasta	209	202	221,5	213,6	-3,5 %
Famaillá	119	213	272,4	485,7	78,3 %
Graneros	18	28	113,6	176,4	55,3 %
Juan Bautista Alberdi	115	87	324,5	245,0	-24,5 %
La Cocha	31	41	143,5	189,6	32,1 %
Leales	161	249	237,3	365,8	54,2 %
Lules	238	356	247,6	368,1	48,7 %
Monteros	157	271	198,0	340,7	72,0 %
Río Chico	131	143	197,9	215,6	9,0 %
Capital	1.985	2.945	331,2	491,4	48,3 %
Simoca	81	87	214,4	229,6	7,1 %
Tafí del Valle	63	74	272,2	317,2	16,5 %
Tafí Viejo	338	495	189,9	276,2	45,5 %
Trancas	38	55	157,4	226,5	43,9 %
Yerba Buena	240	315	227,4	296,6	30,5 %
Departamento sin determinar	-	-	-	-	///
Total provincia	**4.609**	**6.430**	**260,6**	**362,5**	**39,1 %**

Referencias: (-) Cero absoluto. (///) No corresponde.

Fuente: Sistema Nacional de Información Criminal - Sistema Alerta Temprana (SNIC - SAT), Ministerio de Seguridad Nacional e INDEC.

3.7. Lesiones culposas por otros hechos.

Tabla 29. Víctimas de lesiones culposas por otros hechos por año. Valores absolutos, tasas cada 100.000 habitantes y variaciones interanuales. Tucumán. Años 2016 - 2025.

Año	Cantidad	Tasa
2016	406	25,2
2017	507	31,0
2018	685	41,4
2019	634	37,9
2020	580	34,2
2021	222	12,9
2022	73	4,2
2023	11	0,6
2024	6	0,3
2025	6	0,3
Var. % 2025/2024	0 %	-0,3 %

Fuente: Sistema Nacional de Información Criminal - Sistema Alerta Temprana (SNIC - SAT), Ministerio de Seguridad Nacional e INDEC.

Gráfico 20. Víctimas de lesiones culposas por otros hechos por año. Valores absolutos y tasas cada 100.000 habitantes. Tucumán. Años 2016 - 2025.

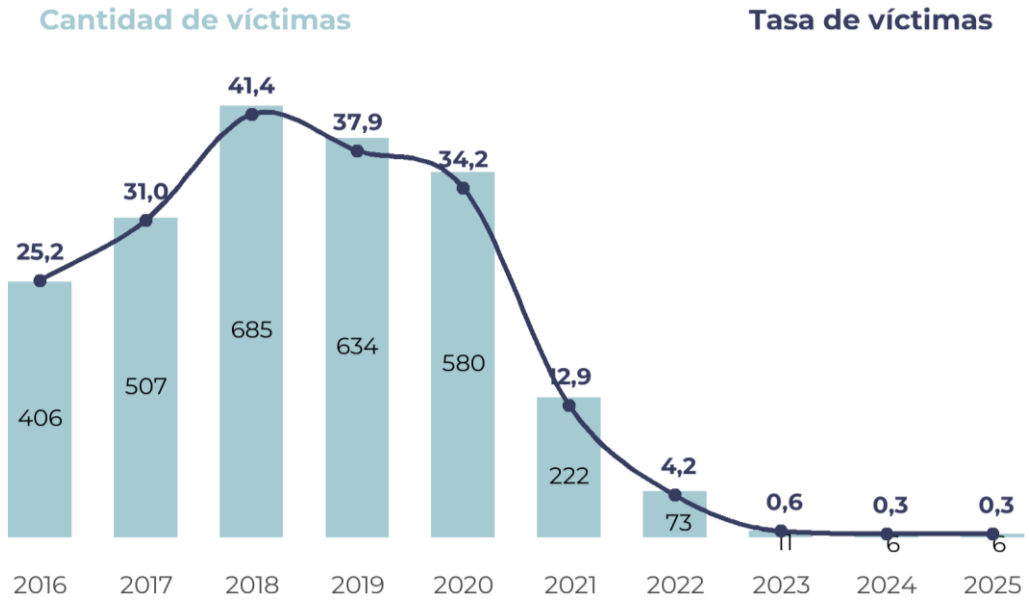

Fuente: Sistema Nacional de Información Criminal - Sistema Alerta Temprana (SNIC - SAT), Ministerio de Seguridad Nacional e INDEC.

Tabla 30. Víctimas de lesiones culposas por otros hechos por departamento. Valores absolutos, tasas cada 100.000 habitantes y variaciones interanuales. Tucumán. Años 2024 - 2025.

Departamento	Cantidad		Tasa		Var. % 2025/2024
	2024	2025	2024	2025	
Burruyacú	-	-	-	-	///
Cruz Alta	-	-	-	-	///
Chicligasta	-	-	-	-	///
Famaillá	-	-	-	-	///
Graneros	-	1	-	6,3	///
Juan Bautista Alberdi	-	-	-	-	///
La Cocha	-	-	-	-	///
Leales	1	1	1,5	1,5	-0,3 %
Lules	1	-	1,0	-	-100,0 %
Monteros	-	-	-	-	///
Río Chico	-	-	-	-	///
Capital	3	3	0,5	0,5	0,0 %
Simoca	-	-	-	-	///
Tafí del Valle	1	-	4,3	-	-100,0 %
Tafí Viejo	-	-	-	-	///
Trancas	-	-	-	-	///
Yerba Buena	-	1	-	0,9	///
Departamento sin determinar	-	-	-	-	///
Total provincia	**6**	**6**	**0,3**	**0,3**	**-0,3 %**

Referencias: (-) Cero absoluto. (///) No corresponde.

Fuente: Sistema Nacional de Información Criminal - Sistema Alerta Temprana (SNIC - SAT), Ministerio de Seguridad Nacional e INDEC.

3.8. Otros delitos contra las personas.

Tabla 31. Víctimas de otros delitos contra las personas por año. Valores absolutos, tasas cada 100.000 habitantes y variaciones interanuales. Tucumán. Años 2016 - 2025.

Año	Cantidad	Tasa
2016	1.623	100,6
2017	1.006	61,6
2018	893	54,0
2019	715	42,7
2020	385	22,7
2021	236	13,8
2022	519	29,5
2023	519	29,4
2024	478	27,0
2025	373	21,0
Var. % 2025/2024	-22 %	-22,2 %

Fuente: Sistema Nacional de Información Criminal - Sistema Alerta Temprana (SNIC - SAT), Ministerio de Seguridad Nacional e INDEC.

Gráfico 21. Víctimas de otros delitos contra las personas por año. Valores absolutos y tasas cada 100.000 habitantes. Tucumán. Años 2016 - 2025.

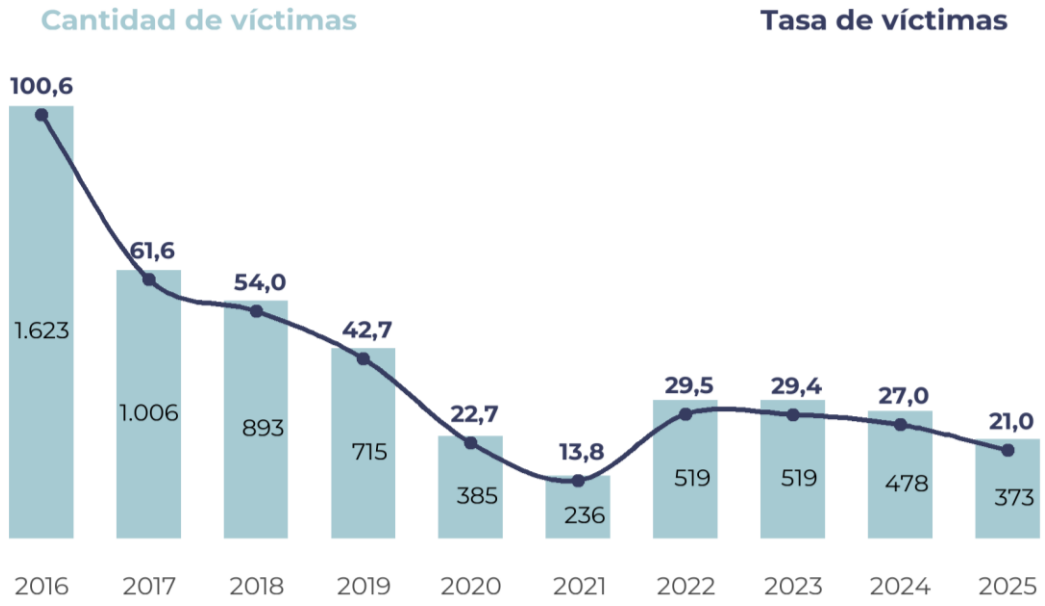

Fuente: Sistema Nacional de Información Criminal - Sistema Alerta Temprana (SNIC - SAT), Ministerio de Seguridad Nacional e INDEC.

Tabla 32. Víctimas de otros delitos contra las personas por departamento. Valores absolutos, tasas cada 100.000 habitantes y variaciones interanuales. Tucumán. Años 2024 - 2025.

Departamento	Cantidad		Tasa		Var. % 2025/2024
	2024	2025	2024	2025	
Burruyacú	6	6	12,9	12,8	-0,4 %
Cruz Alta	62	48	26,5	20,5	-22,9 %
Chicligasta	11	16	11,7	16,9	45,2 %
Famaillá	7	-	16,0	-	-100,0 %
Graneros	3	2	18,9	12,6	-33,5 %
Juan Bautista Alberdi	5	1	14,1	2,8	-80,0 %
La Cocha	1	1	4,6	4,6	-0,1 %
Leales	8	15	11,8	22,0	86,9 %
Lules	14	17	14,6	17,6	20,7 %
Monteros	8	3	10,1	3,8	-62,6 %
Río Chico	7	2	10,6	3,0	-71,5 %
Capital	257	202	42,9	33,7	-21,4 %
Simoca	6	3	15,9	7,9	-50,1 %
Tafí del Valle	3	6	13,0	25,7	98,4 %
Tafí Viejo	52	25	29,2	13,9	-52,2 %
Trancas	8	5	33,1	20,6	-37,9 %
Yerba Buena	20	21	18,9	19,8	4,4 %
Departamento sin determinar	-	-	-	-	///
Total provincia	**478**	**373**	**27,0**	**21,0**	**-22,2 %**

Referencias: (-) Cero absoluto. (///) No corresponde.

Fuente: Sistema Nacional de Información Criminal - Sistema Alerta Temprana (SNIC - SAT), Ministerio de Seguridad Nacional e INDEC.

3.9. Delitos contra el honor.

Tabla 33. Víctimas de delitos contra el honor por año. Valores absolutos, tasas cada 100.000 habitantes y variaciones interanuales. Tucumán. Años 2016 - 2025.

Año	Cantidad	Tasa
2016	51	3,2
2017	20	1,2
2018	13	0,8
2019	0	0,0
2020	2	0,1
2021	20	1,2
2022	8	0,5
2023	14	0,8
2024	11	0,6
2025	65	3,7
Var. % 2025/2024	490,9 %	489,2 %

Fuente: Sistema Nacional de Información Criminal - Sistema Alerta Temprana (SNIC - SAT), Ministerio de Seguridad Nacional e INDEC.

Gráfico 22. Víctimas de delitos contra el honor por año. Valores absolutos y tasas cada 100.000 habitantes. Tucumán. Años 2016 - 2025.



Fuente: Sistema Nacional de Información Criminal - Sistema Alerta Temprana (SNIC - SAT), Ministerio de Seguridad Nacional e INDEC.

Tabla 34. Víctimas de delitos contra el honor por departamento. Valores absolutos, tasas cada 100.000 habitantes y variaciones interanuales. Tucumán. Años 2024 - 2025.

Departamento	Cantidad		Tasa		Var. % 2025/2024
	2024	2025	2024	2025	
Burruyacú	-	2	-	4,3	///
Cruz Alta	1	6	0,4	2,6	497,4 %
Chicligasta	-	-	-	-	///
Famaillá	-	1	-	2,3	///
Graneros	-	-	-	-	///
Juan Bautista Alberdi	-	-	-	-	///
La Cocha	-	-	-	-	///
Leales	1	1	1,5	1,5	-0,3 %
Lules	1	2	1,0	2,1	98,8 %
Monteros	-	4	-	5,0	///
Río Chico	-	4	-	6,0	///
Capital	5	35	0,8	5,8	599,9 %
Simoca	-	1	-	2,6	///
Tafí del Valle	-	-	-	-	///
Tafí Viejo	2	6	1,1	3,3	198,0 %
Trancas	-	-	-	-	///
Yerba Buena	1	3	0,9	2,8	198,2 %
Departamento sin determinar	-	-	-	-	///
Total provincia	**11**	**65**	**0,6**	**3,7**	**489,2 %**

Referencias: (-) Cero absoluto. (///) No corresponde.

Fuente: Sistema Nacional de Información Criminal - Sistema Alerta Temprana (SNIC - SAT), Ministerio de Seguridad Nacional e INDEC.

3.10. Abusos sexuales con acceso carnal (violaciones).

Tabla 35. Víctimas de abusos sexuales con acceso carnal (violaciones) por año. Valores absolutos, tasas cada 100.000 habitantes y variaciones interanuales. Tucumán. Años 2016 - 2025.

Año	Cantidad	Tasa
2016	129	8,0
2017	171	10,5
2018	208	12,6
2019	273	16,3
2020	230	13,6
2021	264	15,4
2022	278	15,8
2023	252	14,3
2024	252	14,3
2025	216	12,2
Var. % 2025/2024	-14,3 %	-14,5 %

Fuente: Sistema Nacional de Información Criminal - Sistema Alerta Temprana (SNIC - SAT), Ministerio de Seguridad Nacional e INDEC.

Gráfico 23. Víctimas de abusos sexuales con acceso carnal (violaciones) por año. Valores absolutos, tasas cada 100.000 habitantes. Tucumán. Años 2016 - 2025.

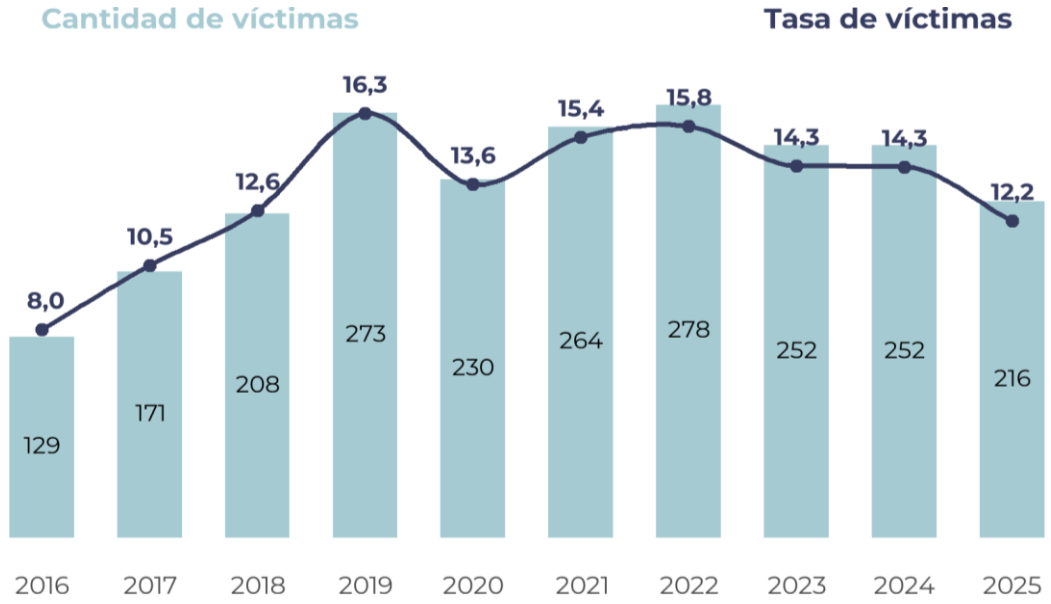

Fuente: Sistema Nacional de Información Criminal - Sistema Alerta Temprana (SNIC - SAT), Ministerio de Seguridad Nacional e INDEC.

Tabla 36. Víctimas de abusos sexuales con acceso carnal (violaciones) por departamento. Valores absolutos, tasas cada 100.000 habitantes y variaciones interanuales. Tucumán. Años 2024 - 2025.

Departamento	Cantidad		Tasa		Var. % 2025/2024
	2024	2025	2024	2025	
Burruyacú	3	7	6,4	15,0	132,5 %
Cruz Alta	25	26	10,7	11,1	3,6 %
Chicligasta	6	15	6,4	15,9	149,5 %
Famaillá	5	5	11,4	11,4	-0,4 %
Graneros	3	1	18,9	6,3	-66,7 %
Juan Bautista Alberdi	5	5	14,1	14,1	-0,2 %
La Cocha	1	1	4,6	4,6	-0,1 %
Leales	7	8	10,3	11,8	13,9 %
Lules	10	12	10,4	12,4	19,3 %
Monteros	10	9	12,6	11,3	-10,3 %
Río Chico	9	9	13,6	13,6	-0,2 %
Capital	128	70	21,4	11,7	-45,3 %
Simoca	6	4	15,9	10,6	-33,5 %
Tafí del Valle	9	2	38,9	8,6	-78,0 %
Tafí Viejo	19	26	10,7	14,5	35,9 %
Trancas	1	6	4,1	24,7	496,5 %
Yerba Buena	5	10	4,7	9,4	98,8 %
Departamento sin determinar	-	-	-	-	///
Total provincia	**252**	**216**	**14,3**	**12,2**	**-14,5 %**

Referencias: (-) Cero absoluto. (///) No corresponde.

Fuente: Sistema Nacional de Información Criminal - Sistema Alerta Temprana (SNIC - SAT), Ministerio de Seguridad Nacional e INDEC.

3.11. Otros delitos contra la integridad sexual.

Tabla 37. Víctimas de otros delitos contra la integridad sexual por año. Valores absolutos, tasas cada 100.000 habitantes y variaciones interanuales. Tucumán. Años 2016 - 2025.

Año	Cantidad	Tasa
2016	222	13,8
2017	278	17,0
2018	336	20,3
2019	498	29,7
2020	360	21,2
2021	517	30,2
2022	951	54,1
2023	1.052	59,7
2024	1.078	61,0
2025	1.245	70,2
Var. % 2025/2024	15,5 %	15,2 %

Fuente: Sistema Nacional de Información Criminal - Sistema Alerta Temprana (SNIC - SAT), Ministerio de Seguridad Nacional e INDEC.

Gráfico 24. Víctimas de otros delitos contra la integridad sexual por año. Valores absolutos y tasas cada 100.000 habitantes. Tucumán. Años 2016 - 2025.



Fuente: Sistema Nacional de Información Criminal - Sistema Alerta Temprana (SNIC - SAT), Ministerio de Seguridad Nacional e INDEC.

Tabla 38. Víctimas de otros delitos contra la integridad sexual por departamento. Valores absolutos, tasas cada 100.000 habitantes y variaciones interanuales. Tucumán. Años 2024 - 2025.

Departamento	Cantidad		Tasa		Var. % 2025/2024
	2024	2025	2024	2025	
Burruyacú	28	25	60,2	53,5	-11,0 %
Cruz Alta	147	153	62,9	65,2	3,6 %
Chicligasta	58	58	61,5	61,3	-0,2 %
Famaillá	14	14	32,0	31,9	-0,4 %
Graneros	1	5	6,3	31,5	399,0 %
Juan Bautista Alberdi	12	16	33,9	45,1	33,1 %
La Cocha	7	3	32,4	13,9	-57,2 %
Leales	36	34	53,1	49,9	-5,9 %
Lules	48	44	49,9	45,5	-8,9 %
Monteros	32	45	40,4	56,6	40,1 %
Río Chico	37	29	55,9	43,7	-21,8 %
Capital	457	609	76,3	101,6	33,2 %
Simoca	9	15	23,8	39,6	66,2 %
Tafí del Valle	12	14	51,8	60,0	15,8 %
Tafí Viejo	112	113	62,9	63,1	0,2 %
Trancas	21	21	87,0	86,5	-0,6 %
Yerba Buena	47	47	44,5	44,3	-0,6 %
Departamento sin determinar	-	-	-	-	///
Total provincia	**1.078**	**1.245**	**61,0**	**70,2**	**15,2 %**

Referencias: (-) Cero absoluto. (///) No corresponde.

Fuente: Sistema Nacional de Información Criminal - Sistema Alerta Temprana (SNIC - SAT), Ministerio de Seguridad Nacional e INDEC.

3.12. Delitos contra el estado civil.

Tabla 39. Hechos de delitos contra el estado civil por año. Valores absolutos, tasas cada 100.000 habitantes y variaciones interanuales. Tucumán. Años 2016 - 2025.

Año	Cantidad	Tasa
2016	7	0,4
2017	3	0,2
2018	0	0,0
2019	0	0,0
2020	0	0,0
2021	0	0,0
2022	0	0,0
2023	0	0,0
2024	5	0,3
2025	0	0,0
Var. % 2025/2024	-100 %	-100 %

Fuente: Sistema Nacional de Información Criminal - Sistema Alerta Temprana (SNIC - SAT), Ministerio de Seguridad Nacional e INDEC.

Gráfico 25. Hechos de delitos contra el estado civil por año. Valores absolutos y tasas cada 100.000 habitantes. Tucumán. Años 2016 - 2025.



Fuente: Sistema Nacional de Información Criminal - Sistema Alerta Temprana (SNIC - SAT), Ministerio de Seguridad Nacional e INDEC.

Tabla 40. Hechos de delitos contra el estado civil por departamento. Valores absolutos, tasas cada 100.000 habitantes y variaciones interanuales. Tucumán. Años 2024 - 2025.

Departamento	Cantidad		Tasa		Var. % 2025/2024
	2024	2025	2024	2025	
Burruyacú	-	-	-	-	///
Cruz Alta	-	-	-	-	///
Chicligasta	-	-	-	-	///
Famaillá	-	-	-	-	///
Graneros	-	-	-	-	///
Juan Bautista Alberdi	-	-	-	-	///
La Cocha	-	-	-	-	///
Leales	-	-	-	-	///
Lules	-	-	-	-	///
Monteros	-	-	-	-	///
Río Chico	-	-	-	-	///
Capital	3	-	0,5	-	-100 %
Simoca	-	-	-	-	///
Tafí del Valle	-	-	-	-	///
Tafí Viejo	2	-	1,1	-	-100 %
Trancas	-	-	-	-	///
Yerba Buena	-	-	-	-	///
Departamento sin determinar	-	-	-	-	///
Total provincia	**5**	**-**	**0,3**	**-**	**-100 %**

Referencias: (-) Cero absoluto. (///) No corresponde.

Fuente: Sistema Nacional de Información Criminal - Sistema Alerta Temprana (SNIC - SAT), Ministerio de Seguridad Nacional e INDEC.

3.13. Amenazas.

Tabla 41. Hechos de amenazas por año. Valores absolutos, tasas cada 100.000 habitantes y variaciones interanuales. Tucumán. Años 2016 - 2025.

Año	Cantidad	Tasa
2016	13.345	827,1
2017	15.327	938,0
2018	15.065	910,6
2019	15.112	902,4
2020	15.276	901,4
2021	16.481	961,3
2022	24.090	1.370,1
2023	24.731	1.402,6
2024	22.505	1.272,6
2025	23.921	1.348,8
Var. % 2025/2024	6,3 %	6 %

Fuente: Sistema Nacional de Información Criminal - Sistema Alerta Temprana (SNIC - SAT), Ministerio de Seguridad Nacional e INDEC.

Gráfico 26. Hechos de amenazas por año. Valores absolutos y tasas cada 100.000 habitantes. Tucumán. Años 2016 - 2025.

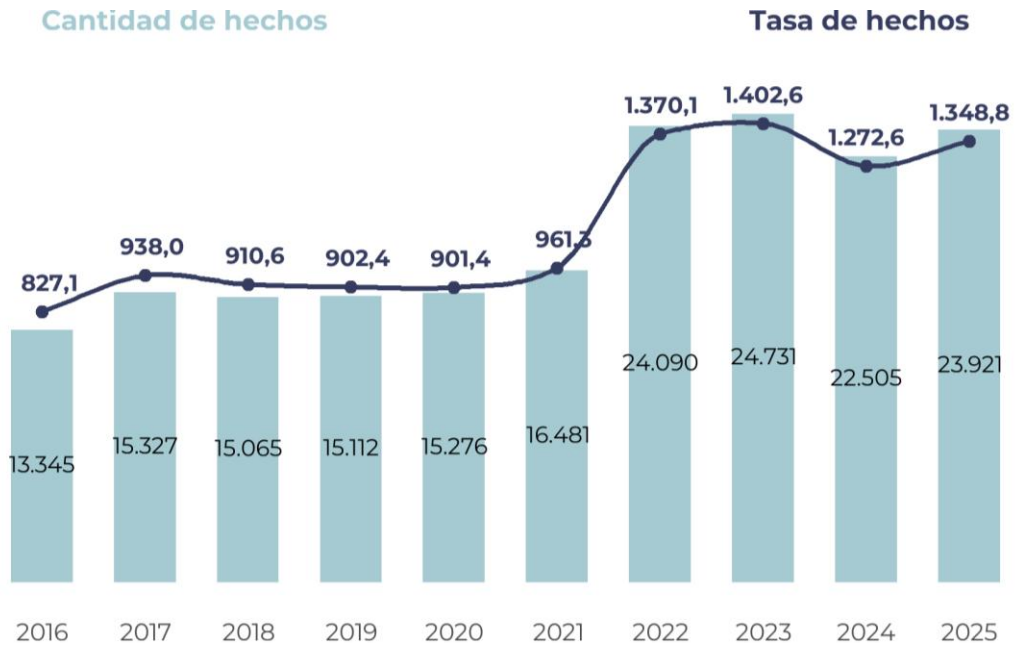

Fuente: Sistema Nacional de Información Criminal - Sistema Alerta Temprana (SNIC - SAT), Ministerio de Seguridad Nacional e INDEC.

Tabla 42. Hechos de amenazas por departamento. Valores absolutos, tasas cada 100.000 habitantes y variaciones interanuales. Tucumán. Años 2024 - 2025.

Departamento	Cantidad		Tasa		Var. % 2025/2024
	2024	2025	2024	2025	
Burruyacú	441	530	947,7	1.134,8	19,7 %
Cruz Alta	3.515	3.300	1.505,0	1.406,9	-6,5 %
Chicligasta	783	841	829,7	889,4	7,2 %
Famaillá	360	358	824,0	816,3	-0,9 %
Graneros	90	125	568,0	787,3	38,6 %
Juan Bautista Alberdi	355	244	1.001,6	687,1	-31,4 %
La Cocha	177	131	819,4	605,7	-26,1 %
Leales	897	822	1.321,9	1.207,5	-8,7 %
Lules	1.169	1.391	1.216,0	1.438,3	18,3 %
Monteros	580	746	731,6	937,8	28,2 %
Río Chico	590	613	891,2	924,3	3,7 %
Capital	9.382	10.665	1.565,6	1.779,5	13,7 %
Simoca	218	211	577,1	556,9	-3,5 %
Tafí del Valle	163	177	704,2	758,7	7,7 %
Tafí Viejo	2.502	2.442	1.405,6	1.362,6	-3,1 %
Trancas	361	371	1.495,6	1.528,1	2,2 %
Yerba Buena	922	954	873,5	898,4	2,8 %
Departamento sin determinar	-	-	-	-	///
Total provincia	**22.505**	**23.921**	**1.272,6**	**1.348,8**	**6,0 %**

Referencias: (-) Cero absoluto. (///) No corresponde.

Fuente: Sistema Nacional de Información Criminal - Sistema Alerta Temprana (SNIC - SAT), Ministerio de Seguridad Nacional e INDEC.

3.14.1. Trata de personas simple.

Tabla 43. Víctimas de trata de personas simple por año. Valores absolutos, tasas cada 100.000 habitantes y variaciones interanuales. Tucumán. Años 2017 - 2025.

Año	Cantidad	Tasa
2017	19	1,2
2018	43	2,6
2019	1	0,1
2020	0	0,0
2021	1	0,1
2022	7	0,4
2023	19	1,1
2024	15	0,8
2025	17	1,0
Var. % 2025/2024	13,3 %	13 %

Fuente: Sistema Nacional de Información Criminal - Sistema Alerta Temprana (SNIC - SAT), Ministerio de Seguridad Nacional e INDEC.

Gráfico 27. Víctimas de trata de personas simple por año. Valores absolutos y tasas cada 100.000 habitantes. Tucumán. Años 2017 - 2025.

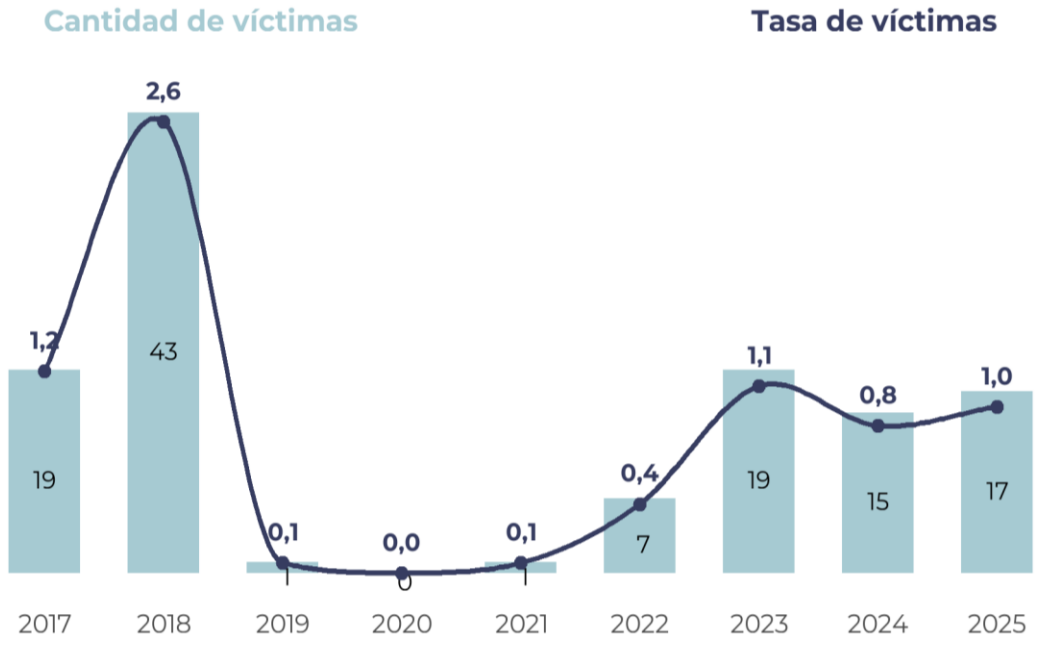

Fuente: Sistema Nacional de Información Criminal - Sistema Alerta Temprana (SNIC - SAT), Ministerio de Seguridad Nacional e INDEC.

Tabla 44. Víctimas de trata de personas simple por departamento. Valores absolutos, tasas cada 100.000 habitantes y variaciones interanuales. Tucumán. Años 2024 - 2025.

Departamento	Cantidad		Tasa		Var. % 2025/2024
	2024	2025	2024	2025	
Burruyacú	1	1	2,1	2,1	-0,4 %
Cruz Alta	-	8	-	3,4	///
Chicligasta	-	-	-	-	///
Famaillá	-	-	-	-	///
Graneros	-	-	-	-	///
Juan Bautista Alberdi	-	-	-	-	///
La Cocha	-	-	-	-	///
Leales	-	1	-	1,5	///
Lules	-	-	-	-	///
Monteros	-	-	-	-	///
Río Chico	-	-	-	-	///
Capital	14	5	2,3	0,8	-64,3 %
Simoca	-	-	-	-	///
Tafí del Valle	-	-	-	-	///
Tafí Viejo	-	2	-	1,1	///
Trancas	-	-	-	-	///
Yerba Buena	-	-	-	-	///
Departamento sin determinar	-	-	-	-	///
Total provincia	**15**	**17**	**0,8**	**1,0**	**13,0 %**

Referencias: (-) Cero absoluto. (///) No corresponde.

Fuente: Sistema Nacional de Información Criminal - Sistema Alerta Temprana (SNIC - SAT), Ministerio de Seguridad Nacional e INDEC.

3.14.2. Trata de personas agravado.

Tabla 45. Víctimas de trata de personas agravado por año. Valores absolutos, tasas cada 100.000 habitantes y variaciones interanuales. Tucumán. Años 2017 - 2025.

Año	Cantidad	Tasa
2017	1	0,1
2018	0	0,0
2019	0	0,0
2020	0	0,0
2021	0	0,0
2022	1	0,1
2023	0	0,0
2024	2	0,1
2025	4	0,2
Var. % 2025/2024	100 %	99,4 %

Fuente: Sistema Nacional de Información Criminal - Sistema Alerta Temprana (SNIC - SAT), Ministerio de Seguridad Nacional e INDEC.

Gráfico 28. Víctimas de trata de personas agravado por año. Valores absolutos y tasas cada 100.000 habitantes. Tucumán. Años 2017 - 2025.

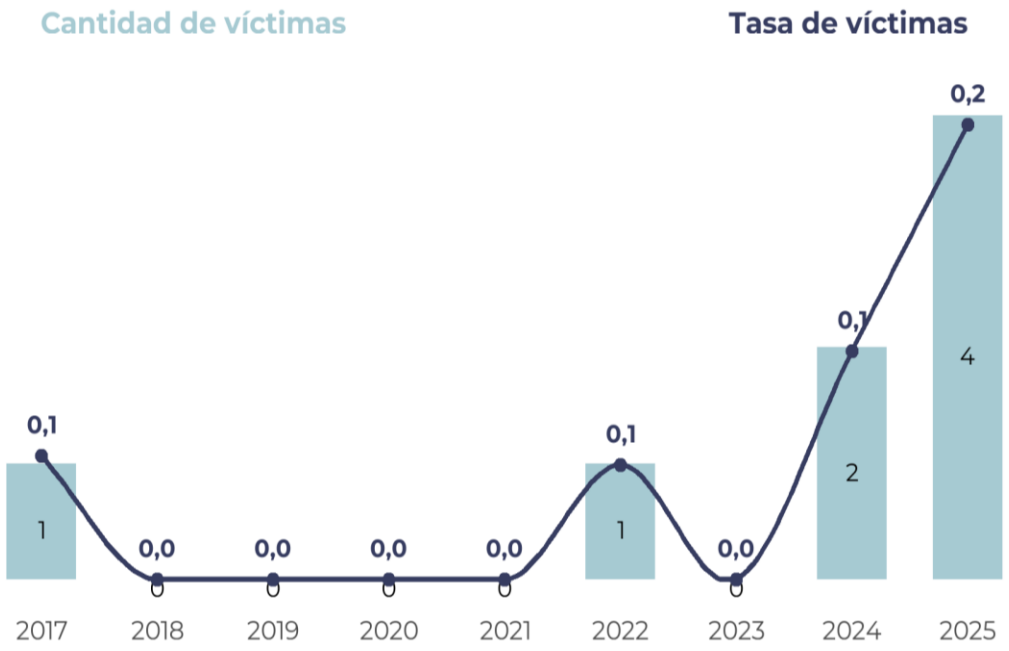

Fuente: Sistema Nacional de Información Criminal - Sistema Alerta Temprana (SNIC - SAT), Ministerio de Seguridad Nacional e INDEC.

Tabla 46. Víctimas de trata de personas agravado por departamento. Valores absolutos, tasas cada 100.000 habitantes y variaciones interanuales. Tucumán. Años 2024 - 2025.

Departamento	Cantidad		Tasa		Var. % 2025/2024
	2024	2025	2024	2025	
Burruyacú	-	-	-	-	///
Cruz Alta	-	3	-	1,3	///
Chicligasta	-	-	-	-	///
Famaillá	-	-	-	-	///
Graneros	-	-	-	-	///
Juan Bautista Alberdi	-	-	-	-	///
La Cocha	-	-	-	-	///
Leales	-	-	-	-	///
Lules	-	-	-	-	///
Monteros	-	-	-	-	///
Río Chico	-	-	-	-	///
Capital	-	1	-	0,2	///
Simoca	-	-	-	-	///
Tafí del Valle	-	-	-	-	///
Tafí Viejo	-	-	-	-	///
Trancas	-	-	-	-	///
Yerba Buena	-	-	-	-	///
Departamento sin determinar	2	-	-	-	///
Total provincia	**2**	**4**	**0,1**	**0,2**	**99,4 %**

Referencias: (-) Cero absoluto. (///) No corresponde.

Fuente: Sistema Nacional de Información Criminal - Sistema Alerta Temprana (SNIC - SAT), Ministerio de Seguridad Nacional e INDEC.

3.14.3. Otros delitos contra la libertad.

Tabla 47. Víctimas de otros delitos contra la libertad por año. Valores absolutos, tasas cada 100.000 habitantes y variaciones interanuales. Tucumán. Años 2017 - 2025.

Año	Cantidad	Tasa
2017	24	1,5
2018	15	0,9
2019	99	5,9
2020	74	4,4
2021	107	6,2
2022	124	7,1
2023	144	8,2
2024	368	20,8
2025	398	22,4
Var. % 2025/2024	8,2 %	7,8 %

Fuente: Sistema Nacional de Información Criminal - Sistema Alerta Temprana (SNIC - SAT), Ministerio de Seguridad Nacional e INDEC.

Gráfico 29. Víctimas de otros delitos contra la libertad por año. Valores absolutos y tasas cada 100.000 habitantes. Tucumán. Años 2017 - 2025.



Fuente: Sistema Nacional de Información Criminal - Sistema Alerta Temprana (SNIC - SAT), Ministerio de Seguridad Nacional e INDEC.

Tabla 48. Víctimas de otros delitos contra la libertad por departamento. Valores absolutos, tasas cada 100.000 habitantes y variaciones interanuales. Tucumán. Años 2024 - 2025.

Departamento	Cantidad		Tasa		Var. % 2025/2024
	2024	2025	2024	2025	
Burruyacú	5	7	10,7	15,0	39,5 %
Cruz Alta	52	38	22,3	16,2	-27,2 %
Chicligasta	4	7	4,2	7,4	74,7 %
Famaillá	4	6	9,2	13,7	49,4 %
Graneros	-	1	-	6,3	///
Juan Bautista Alberdi	2	4	5,6	11,3	99,6 %
La Cocha	1	1	4,6	4,6	-0,1 %
Leales	27	14	39,8	20,6	-48,3 %
Lules	10	12	10,4	12,4	19,3 %
Monteros	12	18	15,1	22,6	49,5 %
Río Chico	7	4	10,6	6,0	-43,0 %
Capital	139	170	23,2	28,4	22,3 %
Simoca	9	7	23,8	18,5	-22,5 %
Tafí del Valle	10	14	43,2	60,0	38,9 %
Tafí Viejo	45	50	25,3	27,9	10,4 %
Trancas	13	17	53,9	70,0	30,0 %
Yerba Buena	28	28	26,5	26,4	-0,6 %
Departamento sin determinar	-	-	-	-	///
Total provincia	**368**	**398**	**20,8**	**22,4**	**7,8 %**

Referencias: (-) Cero absoluto. (///) No corresponde.

Fuente: Sistema Nacional de Información Criminal - Sistema Alerta Temprana (SNIC - SAT), Ministerio de Seguridad Nacional e INDEC.

3.15. Robos.

Tabla 49. Hechos de robos por año. Valores absolutos, tasas cada 100.000 habitantes y variaciones interanuales. Tucumán. Años 2016 - 2025.

Año	Cantidad	Tasa
2016	14.479	897,4
2017	14.775	904,2
2018	14.432	872,3
2019	16.134	963,4
2020	15.091	890,5
2021	16.272	949,1
2022	22.359	1.271,6
2023	21.459	1.217,0
2024	17.051	964,2
2025	12.772	720,1
Var. % 2025/2024	-25,1 %	-25,3 %

Fuente: Sistema Nacional de Información Criminal - Sistema Alerta Temprana (SNIC - SAT), Ministerio de Seguridad Nacional e INDEC.

Gráfico 30. Hechos de robos por año. Valores absolutos y tasas cada 100.000 habitantes. Tucumán. Años 2016 - 2025.

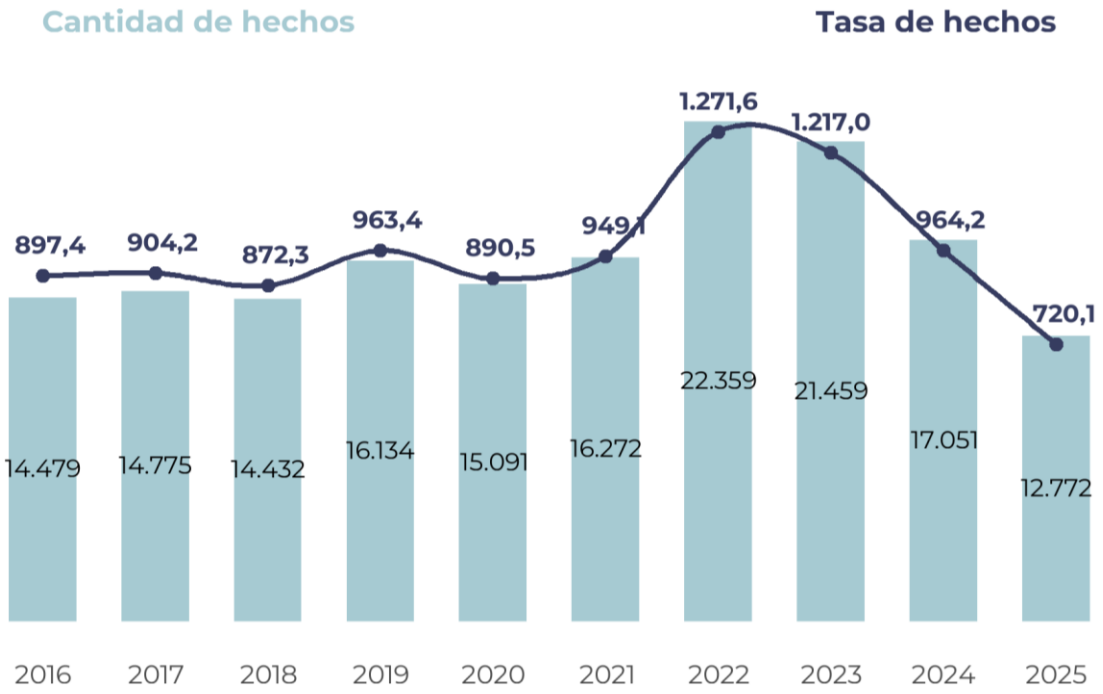

Fuente: Sistema Nacional de Información Criminal - Sistema Alerta Temprana (SNIC - SAT), Ministerio de Seguridad Nacional e INDEC.

Tabla 50. Hechos de robos por departamento. Valores absolutos, tasas cada 100.000 habitantes y variaciones interanuales. Tucumán. Años 2024 - 2025.

Departamento	Cantidad		Tasa		Var. % 2025/2024
	2024	2025	2024	2025	
Burruyacú	163	148	350,3	316,9	-9,5 %
Cruz Alta	1.494	1.227	639,7	523,1	-18,2 %
Chicligasta	613	382	649,5	404,0	-37,8 %
Famaillá	314	200	718,7	456,1	-36,5 %
Graneros	73	49	460,7	308,6	-33,0 %
Juan Bautista Alberdi	158	83	445,8	233,7	-47,6 %
La Cocha	71	24	328,7	111,0	-66,2 %
Leales	309	259	455,4	380,5	-16,4 %
Lules	637	540	662,6	558,4	-15,7 %
Monteros	338	332	426,4	417,4	-2,1 %
Río Chico	376	223	568,0	336,2	-40,8 %
Capital	9.813	7.378	1.637,6	1.231,0	-24,8 %
Simoca	176	100	465,9	263,9	-43,3 %
Tafí del Valle	179	111	773,4	475,8	-38,5 %
Tafí Viejo	1.508	1.103	847,2	615,5	-27,4 %
Trancas	119	67	493,0	276,0	-44,0 %
Yerba Buena	706	546	668,9	514,2	-23,1 %
Departamento sin determinar	4	-	-	-	///
Total provincia	**17.051**	**12.772**	**964,2**	**720,1**	**-25,3 %**

Referencias: (-) Cero absoluto. (///) No corresponde.

Fuente: Sistema Nacional de Información Criminal - Sistema Alerta Temprana (SNIC - SAT), Ministerio de Seguridad Nacional e INDEC.

3.16. Tentativas de robo (excluye las agravadas por el resultado de lesiones y/o muerte).

Tabla 51. Hechos de tentativas de robos por año. Valores absolutos, tasas cada 100.000 habitantes y variaciones interanuales. Tucumán. Años 2016 - 2025.

Año	Cantidad	Tasa
2016	852	52,8
2017	1.134	69,4
2018	1.071	64,7
2019	1.205	72,0
2020	1.227	72,4
2021	939	54,8
2022	1.103	62,7
2023	1.150	65,2
2024	1.013	57,3
2025	919	51,8
Var. % 2025/2024	-9,3 %	-9,5 %

Fuente: Sistema Nacional de Información Criminal - Sistema Alerta Temprana (SNIC - SAT), Ministerio de Seguridad Nacional e INDEC.

Gráfico 31. Hechos de tentativas robos por año. Valores absolutos y tasas cada 100.000 habitantes. Tucumán. Años 2016 - 2025.



Fuente: Sistema Nacional de Información Criminal - Sistema Alerta Temprana (SNIC - SAT), Ministerio de Seguridad Nacional e INDEC.

Tabla 52. Hechos de tentativas robos por departamento. Valores absolutos, tasas cada 100.000 habitantes y variaciones interanuales. Tucumán. Años 2024 - 2025.

Departamento	Cantidad		Tasa		Var. % 2025/2024
	2024	2025	2024	2025	
Burruyacú	9	13	19,3	27,8	43,9 %
Cruz Alta	82	74	35,1	31,5	-10,1 %
Chicligasta	37	28	39,2	29,6	-24,5 %
Famaillá	12	8	27,5	18,2	-33,6 %
Graneros	3	-	18,9	-	-100,0 %
Juan Bautista Alberdi	5	5	14,1	14,1	-0,2 %
La Cocha	4	1	18,5	4,6	-75,0 %
Leales	11	21	16,2	30,8	90,3 %
Lules	28	36	29,1	37,2	27,8 %
Monteros	7	12	8,8	15,1	70,8 %
Río Chico	10	10	15,1	15,1	-0,2 %
Capital	660	577	110,1	96,3	-12,6 %
Simoca	2	3	5,3	7,9	49,6 %
Tafí del Valle	2	3	8,6	12,9	48,8 %
Tafí Viejo	95	85	53,4	47,4	-11,1 %
Trancas	5	4	20,7	16,5	-20,5 %
Yerba Buena	41	39	38,8	36,7	-5,5 %
Departamento sin determinar	-	-	-	-	///
Total provincia	**1.013**	**919**	**57,3**	**51,8**	**-9,5 %**

Referencias: (-) Cero absoluto. (///) No corresponde.

Fuente: Sistema Nacional de Información Criminal - Sistema Alerta Temprana (SNIC - SAT), Ministerio de Seguridad Nacional e INDEC.

3.17. Robos agravados por el resultado de lesiones y/o muertes.

Tabla 53. Hechos de robos agravados por el resultado de lesiones y/o muertes por año. Valores absolutos, tasas cada 100.000 habitantes y variaciones interanuales. Tucumán. Años 2016- 2025.

Año	Cantidad	Tasa
2016	2.168	134,4
2017	3.567	218,3
2018	3.292	199,0
2019	2.502	149,4
2020	30	1,8
2021	26	1,5
2022	9	0,5
2023	9	0,5
2024	16	0,9
2025	0	0,0
Var. % 2025/2024	-100 %	-100 %

Fuente: Sistema Nacional de Información Criminal - Sistema Alerta Temprana (SNIC - SAT), Ministerio de Seguridad Nacional e INDEC.

Gráfico 32. Hechos de robos agravados por el resultado de lesiones y/o muertes por año. Valores absolutos y tasas cada 100.000 habitantes. Tucumán. Años 2016 - 2025.

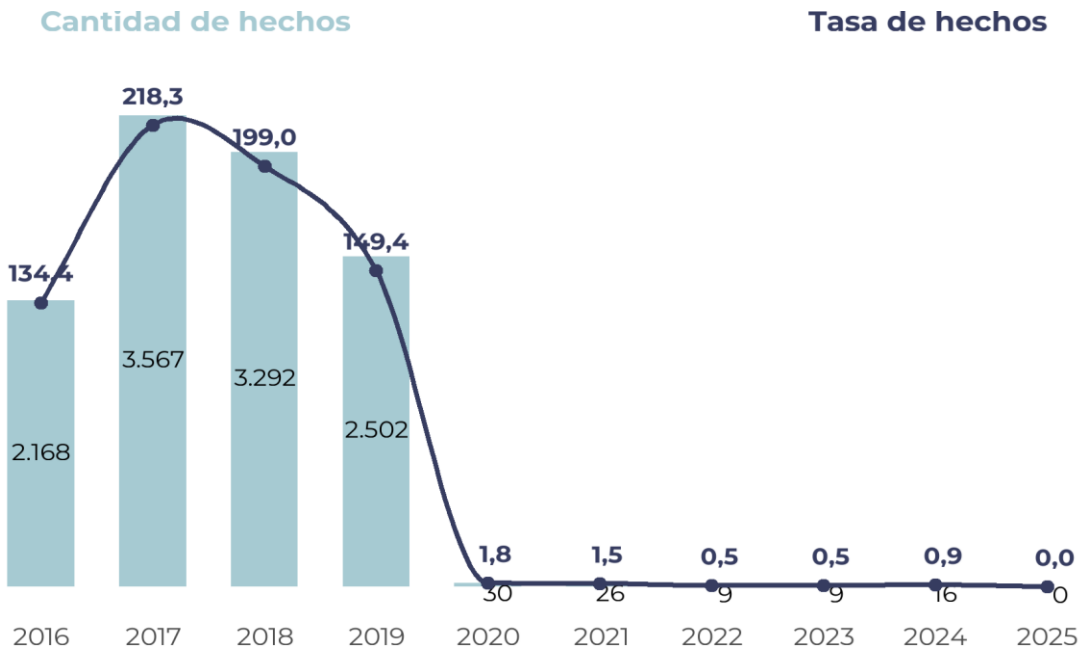

Fuente: Sistema Nacional de Información Criminal - Sistema Alerta Temprana (SNIC - SAT), Ministerio de Seguridad Nacional e INDEC.

Tabla 54. Hechos de robos agravados por el resultado de lesiones y/o muertes por departamento. Valores absolutos, tasas cada 100.000 habitantes y variaciones interanuales. Tucumán. Años 2024 - 2025.

Departamento	Cantidad		Tasa		Var. % 2025/2024
	2024	2025	2024	2025	
Burruyacú	-	-	-	-	///
Cruz Alta	1	-	0,4	-	-100 %
Chicligasta	-	-	-	-	///
Famaillá	-	-	-	-	///
Graneros	-	-	-	-	///
Juan Bautista Alberdi	1	-	2,8	-	-100 %
La Cocha	-	-	-	-	///
Leales	-	-	-	-	///
Lules	1	-	1,0	-	-100 %
Monteros	-	-	-	-	///
Río Chico	1	-	1,5	-	-100 %
Capital	12	-	2,0	-	-100 %
Simoca	-	-	-	-	///
Tafí del Valle	-	-	-	-	///
Tafí Viejo	-	-	-	-	///
Trancas	-	-	-	-	///
Yerba Buena	-	-	-	-	///
Departamento sin determinar	-	-	-	-	///
Total provincia	**16**	**-**	**0,9**	**-**	**-100 %**

Referencias: (-) Cero absoluto. (///) No corresponde.

Fuente: Sistema Nacional de Información Criminal - Sistema Alerta Temprana (SNIC - SAT), Ministerio de Seguridad Nacional e INDEC.

3.18. Tentativas de robo agravados por el resultado de lesiones y/o muertes.

Tabla 55. Hechos de tentativas de robos agravados por el resultado de lesiones y/o muertes por año. Valores absolutos, tasas cada 100.000 habitantes y variaciones interanuales. Tucumán. Años 2016 - 2025.

Año	Cantidad	Tasa
2016	161	10,0
2017	233	14,3
2018	210	12,7
2019	246	14,7
2020	7	0,4
2021	17	1,0
2022	5	0,3
2023	8	0,5
2024	8	0,5
2025	1	0,1
Var. % 2025/2024	-87,5 %	-87,5 %

Fuente: Sistema Nacional de Información Criminal - Sistema Alerta Temprana (SNIC - SAT), Ministerio de Seguridad Nacional e INDEC.

Gráfico 33. Hechos de tentativas de robo agravados por el resultado de lesiones y/o muertes por año. Valores absolutos y tasas cada 100.000 habitantes. Tucumán. Años 2016 - 2025.

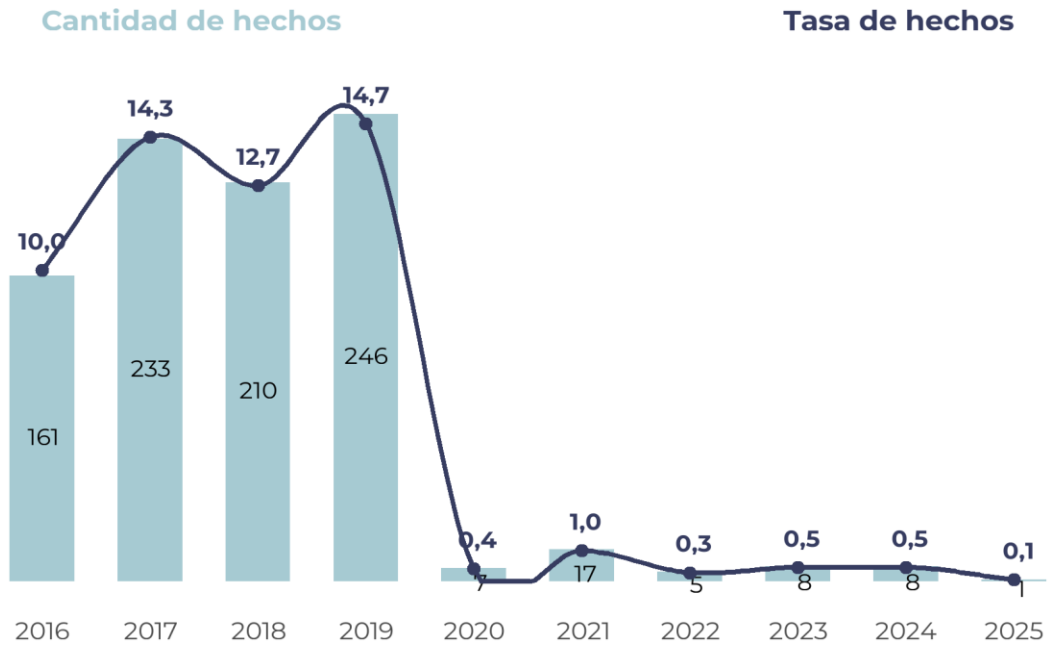

Fuente: Sistema Nacional de Información Criminal - Sistema Alerta Temprana (SNIC - SAT), Ministerio de Seguridad Nacional e INDEC.

Tabla 56. Hechos de tentativas de robos agravados por el resultado de lesiones y/o muertes por departamento. Valores absolutos, tasas cada 100.000 habitantes y variaciones interanuales. Tucumán. Años 2024 - 2025.

Departamento	Cantidad		Tasa		Var. % 2025/2024
	2024	2025	2024	2025	
Burruyacú	-	-	-	-	///
Cruz Alta	-	-	-	-	///
Chicligasta	-	-	-	-	///
Famaillá	-	-	-	-	///
Graneros	-	-	-	-	///
Juan Bautista Alberdi	-	-	-	-	///
La Cocha	-	-	-	-	///
Leales	-	-	-	-	///
Lules	1	-	1,0	-	-100,0 %
Monteros	-	-	-	-	///
Río Chico	-	-	-	-	///
Capital	6	1	1,0	0,2	-83,3 %
Simoca	-	-	-	-	///
Tafí del Valle	-	-	-	-	///
Tafí Viejo	1	-	0,6	-	-100,0 %
Trancas	-	-	-	-	///
Yerba Buena	-	-	-	-	///
Departamento sin determinar	-	-	-	-	///
Total provincia	**8**	**1**	**0,5**	**0,1**	**-87,5 %**

Referencias: (-) Cero absoluto. (///) No corresponde.

Fuente: Sistema Nacional de Información Criminal - Sistema Alerta Temprana (SNIC - SAT), Ministerio de Seguridad Nacional e INDEC.

3.19. Hurtos.

Tabla 57. Hechos de hurtos por año. Valores absolutos, tasas cada 100.000 habitantes y variaciones interanuales. Tucumán. Años 2016 - 2025.

Año	Cantidad	Tasa
2016	5.759	356,9
2017	6.612	404,7
2018	6.529	394,6
2019	7.183	428,9
2020	5.740	338,7
2021	6.478	377,8
2022	7.540	428,8
2023	10.328	585,7
2024	10.140	573,4
2025	9.441	532,3
Var. % 2025/2024	-6,9 %	-7,2 %

Fuente: Sistema Nacional de Información Criminal - Sistema Alerta Temprana (SNIC - SAT), Ministerio de Seguridad Nacional e INDEC.

Gráfico 34. Hechos de hurtos por año. Valores absolutos y tasas cada 100.000 habitantes. Tucumán. Años 2016 - 2025.

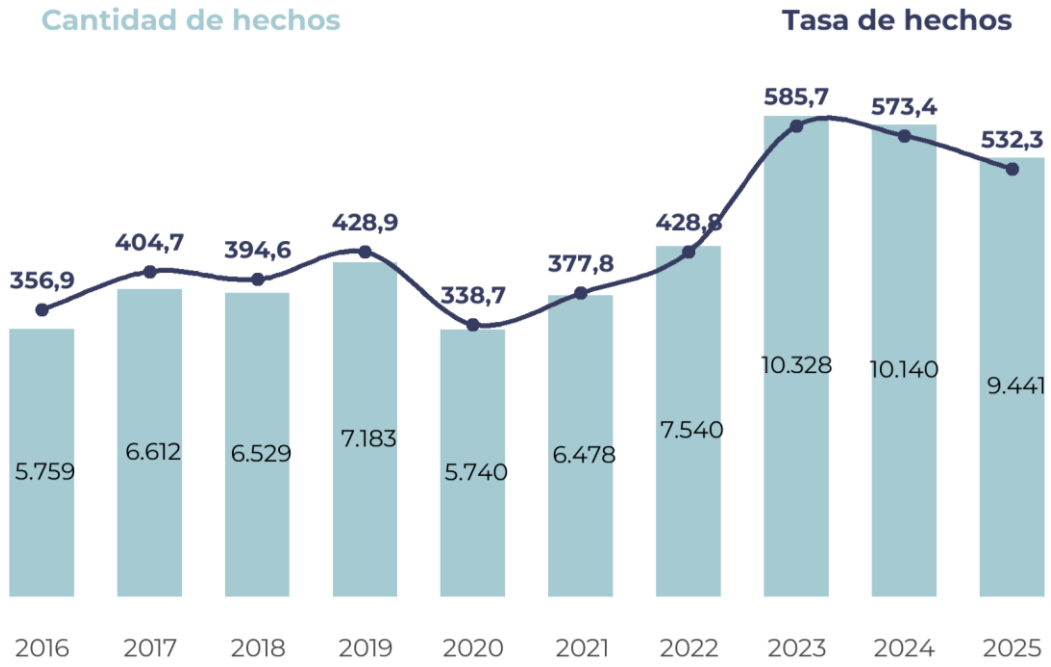

Fuente: Sistema Nacional de Información Criminal - Sistema Alerta Temprana (SNIC - SAT), Ministerio de Seguridad Nacional e INDEC.

Tabla 58. Hechos de hurtos por departamento. Valores absolutos, tasas cada 100.000 habitantes y variaciones interanuales. Tucumán. Años 2024 - 2025.

Departamento	Cantidad		Tasa		Var. % 2025/2024
	2024	2025	2024	2025	
Burruyacú	140	112	300,9	239,8	-20,3 %
Cruz Alta	1.407	1.146	602,4	488,6	-18,9 %
Chicligasta	370	356	392,0	376,5	-4,0 %
Famaillá	271	229	620,3	522,2	-15,8 %
Graneros	34	37	214,6	233,0	8,6 %
Juan Bautista Alberdi	92	76	259,6	214,0	-17,6 %
La Cocha	56	27	259,2	124,8	-51,8 %
Leales	319	246	470,1	361,4	-23,1 %
Lules	525	578	546,1	597,6	9,4 %
Monteros	317	353	399,9	443,8	11,0 %
Río Chico	345	235	521,1	354,3	-32,0 %
Capital	4.369	4.402	729,1	734,5	0,7 %
Simoca	121	56	320,3	147,8	-53,9 %
Tafí del Valle	92	65	397,5	278,6	-29,9 %
Tafí Viejo	1.060	926	595,5	516,7	-13,2 %
Trancas	92	115	381,1	473,7	24,3 %
Yerba Buena	530	482	502,1	453,9	-9,6 %
Departamento sin determinar	-	-	-	-	///
Total provincia	**10.140**	**9.441**	**573,4**	**532,3**	**-7,2 %**

Referencias: (-) Cero absoluto. (///) No corresponde.

Fuente: Sistema Nacional de Información Criminal - Sistema Alerta Temprana (SNIC - SAT), Ministerio de Seguridad Nacional e INDEC.

3.20. Tentativas de hurtos.

Tabla 59. Hechos de tentativas de hurtos por año. Valores absolutos, tasas cada 100.000 habitantes y variaciones interanuales. Tucumán. Años 2016 - 2025.

Año	Cantidad	Tasa
2016	321	19,9
2017	367	22,5
2018	391	23,6
2019	437	26,1
2020	318	18,8
2021	244	14,2
2022	458	26,0
2023	575	32,6
2024	682	38,6
2025	808	45,6
Var. % 2025/2024	18,5 %	18,1 %

Fuente: Sistema Nacional de Información Criminal - Sistema Alerta Temprana (SNIC - SAT), Ministerio de Seguridad Nacional e INDEC.

Gráfico 35. Hechos de tentativas de hurtos por año. Valores absolutos y tasas cada 100.000 habitantes. Tucumán. Años 2016 - 2025.

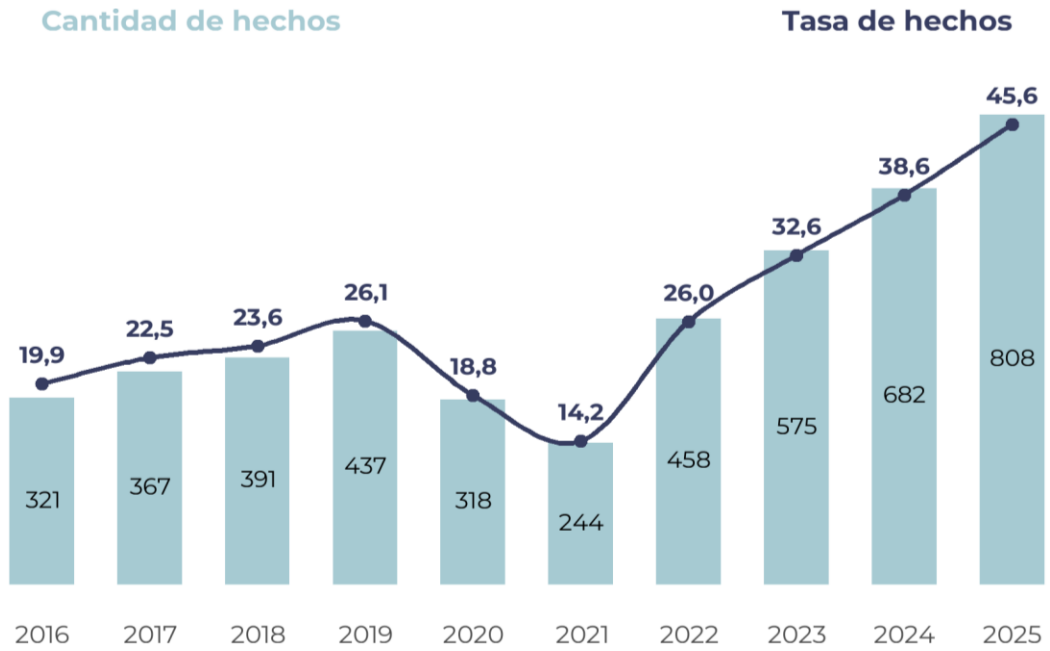

Fuente: Sistema Nacional de Información Criminal - Sistema Alerta Temprana (SNIC - SAT), Ministerio de Seguridad Nacional e INDEC.

Tabla 60. Hechos de tentativas de hurtos por departamento. Valores absolutos, tasas cada 100.000 habitantes y variaciones interanuales. Tucumán. Años 2024 - 2025.

Departamento	Cantidad		Tasa		Var. % 2025/2024
	2024	2025	2024	2025	
Burruyacú	7	2	15,0	4,3	-71,5 %
Cruz Alta	83	112	35,5	47,8	34,4 %
Chicligasta	21	34	22,3	36,0	61,6 %
Famaillá	9	15	20,6	34,2	66,0 %
Graneros	1	-	6,3	-	-100,0 %
Juan Bautista Alberdi	7	9	19,8	25,3	28,3 %
La Cocha	3	2	13,9	9,2	-33,4 %
Leales	15	8	22,1	11,8	-46,8 %
Lules	22	29	22,9	30,0	31,0 %
Monteros	8	22	10,1	27,7	174,1 %
Río Chico	13	7	19,6	10,6	-46,3 %
Capital	383	470	63,9	78,4	22,7 %
Simoca	1	4	2,6	10,6	298,8 %
Tafí del Valle	6	2	25,9	8,6	-66,9 %
Tafí Viejo	53	62	29,8	34,6	16,2 %
Trancas	1	3	4,1	12,4	198,3 %
Yerba Buena	49	27	46,4	25,4	-45,2 %
Departamento sin determinar	-	-	-	-	///
Total provincia	**682**	**808**	**38,6**	**45,6**	**18,1 %**

Referencias: (-) Cero absoluto. (///) No corresponde.

Fuente: Sistema Nacional de Información Criminal - Sistema Alerta Temprana (SNIC - SAT), Ministerio de Seguridad Nacional e INDEC.

3.21. Otros delitos contra la propiedad.

Tabla 61. Hechos de otros delitos contra la propiedad por año. Valores absolutos, tasas cada 100.000 habitantes y variaciones interanuales. Tucumán. Años 2016 - 2025.

Año	Cantidad	Tasa
2016	1.576	97,7
2017	1.587	97,1
2018	1.525	92,2
2019	1.477	88,2
2020	2.081	122,8
2021	2.303	134,3
2022	6.682	380,0
2023	7.975	452,3
2024	8.066	456,1
2025	10.027	565,4
Var. % 2025/2024	24,3 %	23,9 %

Fuente: Sistema Nacional de Información Criminal - Sistema Alerta Temprana (SNIC - SAT), Ministerio de Seguridad Nacional e INDEC.

Gráfico 36. Hechos de otros delitos contra la propiedad por año. Valores absolutos y tasas cada 100.000 habitantes. Tucumán. Años 2016 - 2025.

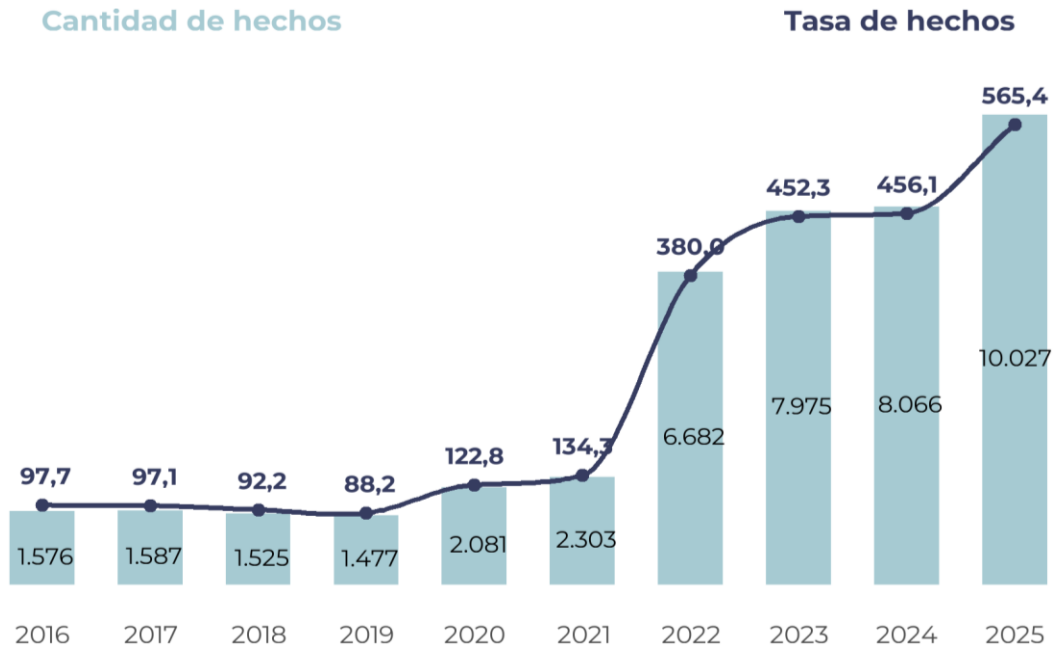

Fuente: Sistema Nacional de Información Criminal - Sistema Alerta Temprana (SNIC - SAT), Ministerio de Seguridad Nacional e INDEC.

Tabla 62. Hechos de otros delitos contra la propiedad por departamento. Valores absolutos, tasas cada 100.000 habitantes y variaciones interanuales. Tucumán. Años 2024 - 2025.

Departamento	Cantidad		Tasa		Var. % 2025/2024
	2024	2025	2024	2025	
Burruyacú	136	187	292,3	400,4	37,0 %
Cruz Alta	767	809	328,4	344,9	5,0 %
Chicligasta	398	541	421,7	572,1	35,7 %
Famaillá	163	176	373,1	401,3	7,6 %
Graneros	26	32	164,1	201,5	22,8 %
Juan Bautista Alberdi	134	142	378,1	399,9	5,8 %
La Cocha	51	67	236,1	309,8	31,2 %
Leales	300	327	442,1	480,4	8,7 %
Lules	362	413	376,6	427,0	13,4 %
Monteros	252	343	317,9	431,2	35,7 %
Río Chico	217	206	327,8	310,6	-5,2 %
Capital	3.570	4.904	595,7	818,2	37,3 %
Simoca	77	143	203,8	377,4	85,2 %
Tafí del Valle	196	198	846,8	848,8	0,2 %
Tafí Viejo	760	765	427,0	426,9	///
Trancas	176	220	729,1	906,2	24,3 %
Yerba Buena	479	554	453,8	521,7	15,0 %
Departamento sin determinar	2	-	-	-	///
Total provincia	**8.066**	**10.027**	**456,1**	**565,4**	**23,9 %**

Referencias: (-) Cero absoluto. (///) No corresponde.

Fuente: Sistema Nacional de Información Criminal - Sistema Alerta Temprana (SNIC - SAT), Ministerio de Seguridad Nacional e INDEC.

3.22. Delitos contra la seguridad pública.

Tabla 63. Hechos de delitos contra la seguridad pública por año. Valores absolutos, tasas cada 100.000 habitantes y variaciones interanuales. Tucumán. Años 2016 - 2025.

Año	Cantidad	Tasa
2016	35	2,2
2017	91	5,6
2018	292	17,7
2019	276	16,5
2020	532	31,4
2021	383	22,3
2022	325	18,5
2023	335	19,0
2024	928	52,5
2025	918	51,8
Var. % 2025/2024	-1,1 %	-1,4 %

Fuente: Sistema Nacional de Información Criminal - Sistema Alerta Temprana (SNIC - SAT), Ministerio de Seguridad Nacional e INDEC.

Gráfico 37. Hechos de delitos contra la seguridad pública por año. Valores absolutos y tasas cada 100.000 habitantes. Tucumán. Años 2016 - 2025.



Fuente: Sistema Nacional de Información Criminal - Sistema Alerta Temprana (SNIC - SAT), Ministerio de Seguridad Nacional e INDEC.

Tabla 64. Hechos de delitos contra la seguridad pública por departamento. Valores absolutos, tasas cada 100.000 habitantes y variaciones interanuales. Tucumán. Años 2024 - 2025.

Departamento	Cantidad		Tasa		Var. % 2025/2024
	2024	2025	2024	2025	
Burruyacú	42	58	90,3	124,2	37,6 %
Cruz Alta	206	201	88,2	85,7	-2,8 %
Chicligasta	25	31	26,5	32,8	23,8 %
Famaillá	13	15	29,8	34,2	15,0 %
Graneros	7	8	44,2	50,4	14,1 %
Juan Bautista Alberdi	15	9	42,3	25,3	-40,1 %
La Cocha	4	2	18,5	9,2	-50,1 %
Leales	72	67	106,1	98,4	-7,2 %
Lules	40	45	41,6	46,5	11,8 %
Monteros	19	28	24,0	35,2	46,9 %
Río Chico	8	25	12,1	37,7	211,9 %
Capital	301	260	50,2	43,4	-13,6 %
Simoca	20	26	52,9	68,6	29,6 %
Tafí del Valle	12	7	51,8	30,0	-42,1 %
Tafí Viejo	103	90	57,9	50,2	-13,2 %
Trancas	20	30	82,9	123,6	49,1 %
Yerba Buena	21	16	19,9	15,1	-24,3 %
Departamento sin determinar	-	-	-	-	///
Total provincia	**928**	**918**	**52,5**	**51,8**	**-1,4 %**

Referencias: (-) Cero absoluto. (///) No corresponde.

Fuente: Sistema Nacional de Información Criminal - Sistema Alerta Temprana (SNIC - SAT), Ministerio de Seguridad Nacional e INDEC.

3.23. Delitos contra el orden público.

Tabla 65. Hechos de delitos contra el orden público por año. Valores absolutos, tasas cada 100.000 habitantes y variaciones interanuales. Tucumán. Años 2016 - 2025.

Año	Cantidad	Tasa
2016	26	1,6
2017	55	3,4
2018	82	5,0
2019	67	4,0
2020	31	1,8
2021	49	2,9
2022	30	1,7
2023	80	4,5
2024	33	1,9
2025	86	4,8
Var. % 2025/2024	160,6 %	159,8 %

Fuente: Sistema Nacional de Información Criminal - Sistema Alerta Temprana (SNIC - SAT), Ministerio de Seguridad Nacional e INDEC.

Gráfico 38. Hechos de delitos contra el orden público por año. Valores absolutos y tasas cada 100.000 habitantes. Tucumán. Años 2016- 2025.



Fuente: Sistema Nacional de Información Criminal - Sistema Alerta Temprana (SNIC - SAT), Ministerio de Seguridad Nacional e INDEC.

Tabla 66. Hechos de delitos contra el orden público por departamento. Valores absolutos, tasas cada 100.000 habitantes y variaciones interanuales. Tucumán. Años 2024 - 2025.

Departamento	Cantidad		Tasa		Var. % 2025/2024
	2024	2025	2024	2025	
Burruyacú	2	1	4,3	2,1	-50,2 %
Cruz Alta	3	16	1,3	6,8	431,1 %
Chicligasta	-	4	-	4,2	///
Famaillá	-	2	-	4,6	///
Graneros	-	-	-	-	///
Juan Bautista Alberdi	-	1	-	2,8	///
La Cocha	-	-	-	-	///
Leales	-	26	-	38,2	///
Lules	1	4	1,0	4,1	297,6 %
Monteros	1	2	1,3	2,5	99,3 %
Río Chico	2	-	3,0	-	-100,0 %
Capital	21	26	3,5	4,3	23,8 %
Simoca	-	1	-	2,6	///
Tafí del Valle	-	2	-	8,6	///
Tafí Viejo	1	1	0,6	0,6	-0,7 %
Trancas	-	-	-	-	///
Yerba Buena	2	-	1,9	-	-100,0 %
Departamento sin determinar	-	-	-	-	///
Total provincia	**33**	**86**	**1,9**	**4,8**	**159,8 %**

Referencias: (-) Cero absoluto. (///) No corresponde.

Fuente: Sistema Nacional de Información Criminal - Sistema Alerta Temprana (SNIC - SAT), Ministerio de Seguridad Nacional e INDEC.

3.24. Delitos contra la seguridad de la Nación.

Tabla 67. Hechos de delitos contra la seguridad de la Nación por año. Valores absolutos, tasas cada 100.000 habitantes y variaciones interanuales. Tucumán. Años 2016 - 2025.

Año	Cantidad	Tasa
2016	1	0,1
2017	1	0,1
2018	0	0,0
2019	0	0,0
2020	0	0,0
2021	0	0,0
2022	0	0,0
2023	0	0,0
2024	0	0,0
2025	0	0,0
Var. % 2025/2024	///	///

Fuente: Sistema Nacional de Información Criminal - Sistema Alerta Temprana (SNIC - SAT), Ministerio de Seguridad Nacional e INDEC.

Gráfico 39. Hechos de delitos contra la seguridad de la Nación por año. Valores absolutos y tasas cada 100.000 habitantes. Tucumán. Años 2016 - 2025.

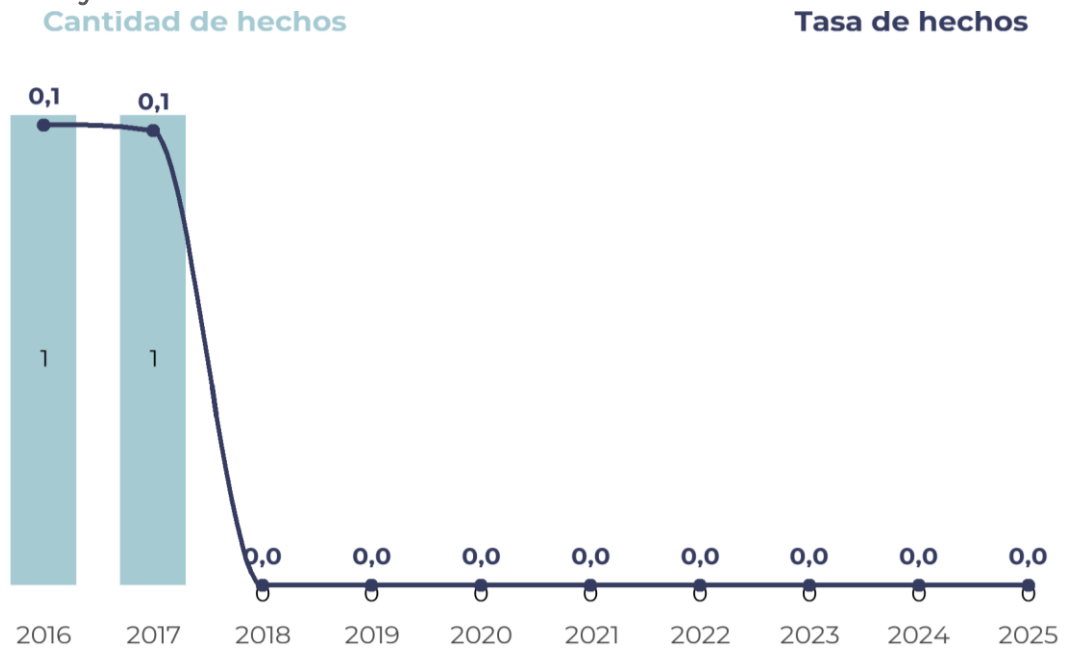

Fuente: Sistema Nacional de Información Criminal - Sistema Alerta Temprana (SNIC - SAT), Ministerio de Seguridad Nacional e INDEC.

Tabla 68. Hechos de delitos contra la seguridad de la Nación por departamento. Valores absolutos, tasas cada 100.000 habitantes y variaciones interanuales. Tucumán. Años 2024 - 2025.

No se registraron hechos en el período.

3.25. Delitos contra los poderes públicos y el orden constitucional.

Tabla 69. Hechos de delitos contra los poderes públicos y el orden constitucional por año. Valores absolutos, tasas cada 100.000 habitantes y variaciones interanuales. Tucumán. Años 2016 - 2025.

Año	Cantidad	Tasa
2016	4	0,2
2017	4	0,2
2018	0	0,0
2019	0	0,0
2020	0	0,0
2021	0	0,0
2022	0	0,0
2023	0	0,0
2024	1	0,1
2025	0	0,0
Var. % 2025/2024	-100 %	-100 %

Fuente: Sistema Nacional de Información Criminal - Sistema Alerta Temprana (SNIC - SAT), Ministerio de Seguridad Nacional e INDEC.

Gráfico 40. Hechos de delitos contra los poderes públicos y el orden constitucional por año. Valores absolutos y tasas cada 100.000 habitantes. Tucumán. Años 2016 - 2025.

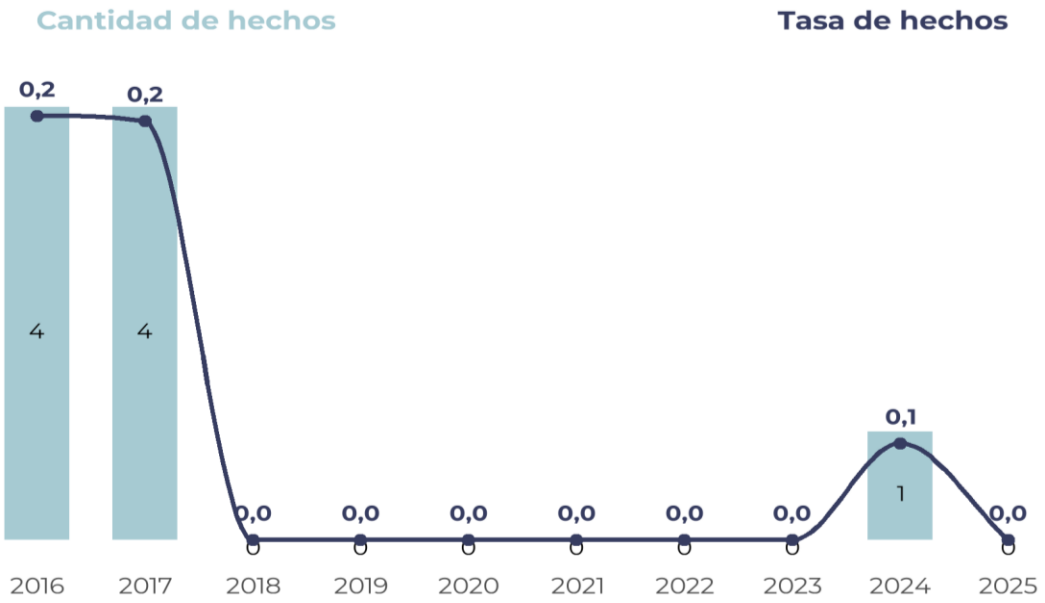

Fuente: Sistema Nacional de Información Criminal - Sistema Alerta Temprana (SNIC - SAT), Ministerio de Seguridad Nacional e INDEC.

Tabla 70. Hechos de delitos contra los poderes públicos y el orden constitucional por departamento. Valores absolutos, tasas cada 100.000 habitantes y variaciones interanuales. Tucumán. Años 2024 - 2025.

Departamento	Cantidad		Tasa		Var. % 2025/2024
	2024	2025	2024	2025	
Burruyacú	-	-	-	-	///
Cruz Alta	-	-	-	-	///
Chicligasta	-	-	-	-	///
Famaillá	-	-	-	-	///
Graneros	-	-	-	-	///
Juan Bautista Alberdi	-	-	-	-	///
La Cocha	1	-	4,6	-	-100 %
Leales	-	-	-	-	///
Lules	-	-	-	-	///
Monteros	-	-	-	-	///
Río Chico	-	-	-	-	///
Capital	-	-	-	-	///
Simoca	-	-	-	-	///
Tafí del Valle	-	-	-	-	///
Tafí Viejo	-	-	-	-	///
Trancas	-	-	-	-	///
Yerba Buena	-	-	-	-	///
Departamento sin determinar	-	-	-	-	///
Total provincia	**1**	**-**	**0,1**	**-**	**-100 %**

Referencias: (-) Cero absoluto. (///) No corresponde.

Fuente: Sistema Nacional de Información Criminal - Sistema Alerta Temprana (SNIC - SAT), Ministerio de Seguridad Nacional e INDEC.

3.26. Delitos contra la administración pública.

Tabla 71. Hechos de delitos contra la administración pública por año. Valores absolutos, tasas cada 100.000 habitantes y variaciones interanuales. Tucumán. Años 2016 - 2025.

Año	Cantidad	Tasa
2016	20	1,2
2017	39	2,4
2018	95	5,7
2019	55	3,3
2020	135	8,0
2021	146	8,5
2022	533	30,3
2023	459	26,0
2024	1.732	97,9
2025	5.008	282,4
Var. % 2025/2024	189,1 %	188,3 %

Fuente: Sistema Nacional de Información Criminal - Sistema Alerta Temprana (SNIC - SAT), Ministerio de Seguridad Nacional e INDEC.

Gráfico 41. Hechos de delitos contra la administración pública por año. Valores absolutos y tasas cada 100.000 habitantes. Tucumán. Años 2016 - 2025.

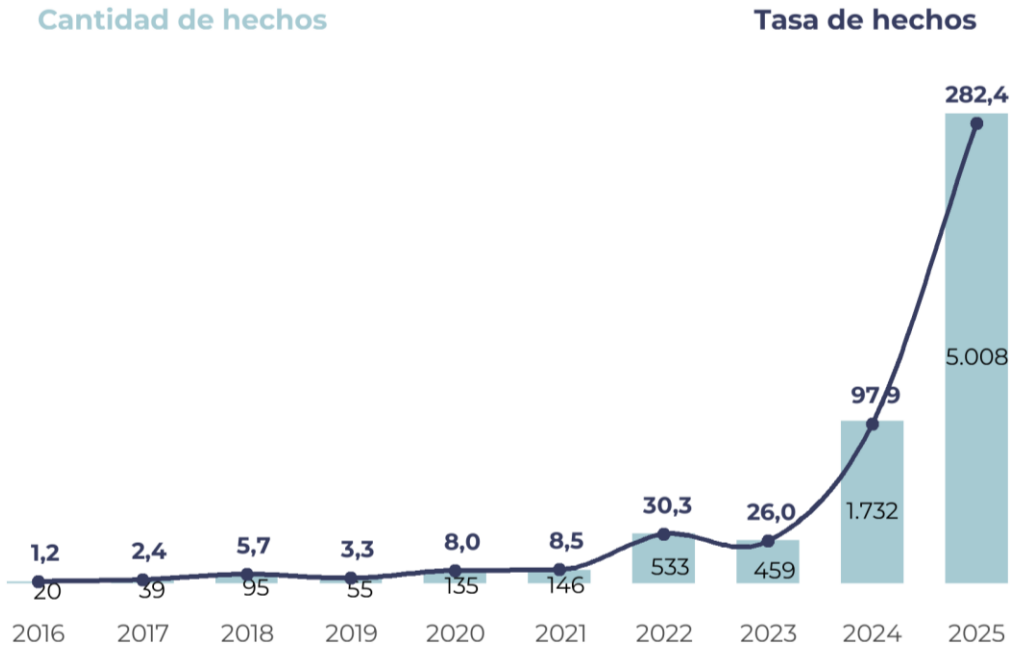

Fuente: Sistema Nacional de Información Criminal - Sistema Alerta Temprana (SNIC - SAT), Ministerio de Seguridad Nacional e INDEC.

Tabla 72. Hechos de delitos contra la administración pública por departamento. Valores absolutos, tasas cada 100.000 habitantes y variaciones interanuales. Tucumán. Años 2024 - 2025.

Departamento	Cantidad		Tasa		Var. % 2025/2024
	2024	2025	2024	2025	
Burruyacú	17	37	36,5	79,2	116,9 %
Cruz Alta	141	432	60,4	184,2	205,1 %
Chicligasta	10	169	10,6	178,7	1.586,8 %
Famaillá	12	61	27,5	139,1	406,4 %
Graneros	1	50	6,3	314,9	4.890,2 %
Juan Bautista Alberdi	10	108	28,2	304,1	977,9 %
La Cocha	5	19	23,1	87,9	279,5 %
Leales	57	204	84,0	299,7	256,8 %
Lules	65	270	67,6	279,2	312,9 %
Monteros	24	92	30,3	115,7	282,0 %
Río Chico	12	102	18,1	153,8	748,5 %
Capital	970	2.235	161,9	372,9	130,4 %
Simoca	4	63	10,6	166,3	1.470,4 %
Tafí del Valle	5	37	21,6	158,6	634,2 %
Tafí Viejo	236	826	132,6	460,9	247,6 %
Trancas	41	72	169,9	296,6	74,6 %
Yerba Buena	115	231	109,0	217,5	99,7 %
Departamento sin determinar	7	-	-	-	///
Total provincia	**1.732**	**5.008**	**97,9**	**282,4**	**188,3 %**

Referencias: (-) Cero absoluto. (///) No corresponde.

Fuente: Sistema Nacional de Información Criminal - Sistema Alerta Temprana (SNIC - SAT), Ministerio de Seguridad Nacional e INDEC.

3.27. Delitos contra la fe pública.

Tabla 73. Hechos de delitos contra la fe pública por año. Valores absolutos, tasas cada 100.000 habitantes y variaciones interanuales. Tucumán. Años 2016 - 2025.

Año	Cantidad	Tasa
2016	30	1,9
2017	13	0,8
2018	20	1,2
2019	10	0,6
2020	5	0,3
2021	19	1,1
2022	124	7,1
2023	428	24,3
2024	2.243	126,8
2025	930	52,4
Var. % 2025/2024	-58,5 %	-58,7 %

Fuente: Sistema Nacional de Información Criminal - Sistema Alerta Temprana (SNIC - SAT), Ministerio de Seguridad Nacional e INDEC.

Gráfico 42. Hechos de delitos contra la fe pública por año. Valores absolutos y tasas cada 100.000 habitantes. Tucumán. Años 2016 - 2025.

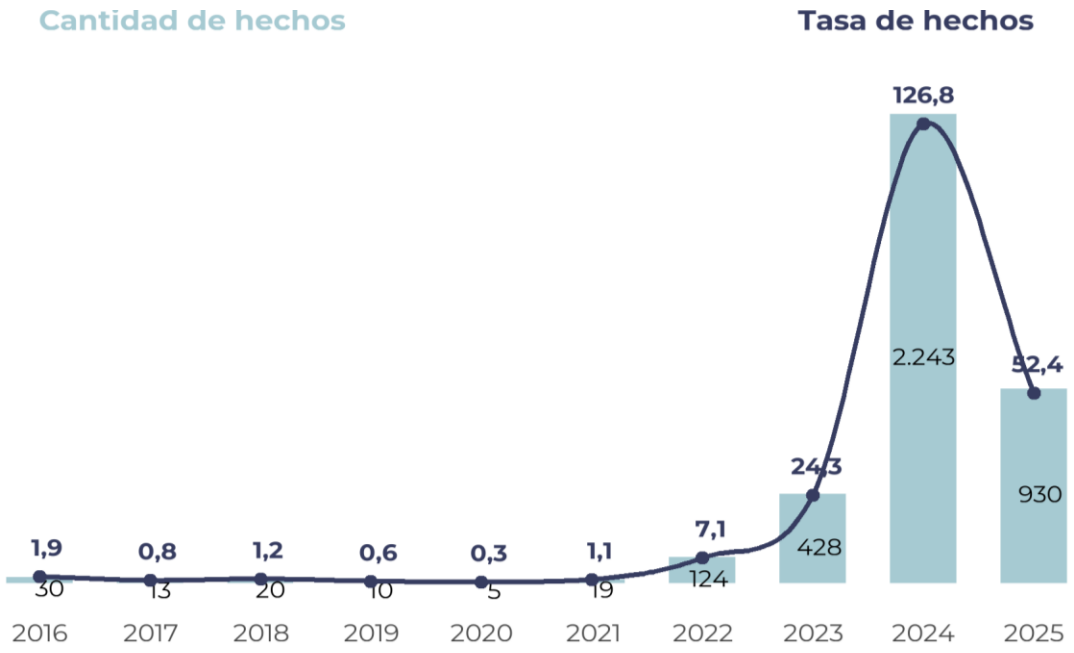

Fuente: Sistema Nacional de Información Criminal - Sistema Alerta Temprana (SNIC - SAT), Ministerio de Seguridad Nacional e INDEC.

Tabla 74. Hechos de delitos contra la fe pública por departamento. Valores absolutos, tasas cada 100.000 habitantes y variaciones interanuales. Tucumán. Años 2024 - 2025.

Departamento	Cantidad		Tasa		Var. % 2025/2024
	2024	2025	2024	2025	
Burruyacú	29	20	62,3	42,8	-31,3 %
Cruz Alta	200	110	85,6	46,9	-45,2 %
Chicligasta	244	94	258,5	99,4	-61,5 %
Famaillá	66	20	151,1	45,6	-69,8 %
Graneros	13	27	82,0	170,1	107,3 %
Juan Bautista Alberdi	37	51	104,4	143,6	37,6 %
La Cocha	9	11	41,7	50,9	22,1 %
Leales	74	50	109,1	73,5	-32,6 %
Lules	120	47	124,8	48,6	-61,1 %
Monteros	70	55	88,3	69,1	-21,7 %
Río Chico	192	41	290,0	61,8	-78,7 %
Capital	974	295	162,5	49,2	-69,7 %
Simoca	18	18	47,7	47,5	-0,3 %
Tafí del Valle	5	10	21,6	42,9	98,4 %
Tafí Viejo	130	53	73,0	29,6	-59,5 %
Trancas	10	10	41,4	41,2	-0,6 %
Yerba Buena	44	16	41,7	15,1	-63,9 %
Departamento sin determinar	8	2	-	-	///
Total provincia	**2.243**	**930**	**126,8**	**52,4**	**-58,7 %**

Referencias: (-) Cero absoluto. (///) No corresponde.

Fuente: Sistema Nacional de Información Criminal - Sistema Alerta Temprana (SNIC - SAT), Ministerio de Seguridad Nacional e INDEC.

3.28.1. Siembra y producción de estupefacientes.

Tabla 75. Hechos de siembra y producción de estupefacientes por año. Valores absolutos, tasas cada 100.000 habitantes y variaciones interanuales. Tucumán. Años 2017 - 2025.

Año	Cantidad	Tasa
2017	4	0,2
2018	6	0,4
2019	20	1,2
2020	19	1,1
2021	110	6,4
2022	163	9,3
2023	137	7,8
2024	148	8,4
2025	122	6,9
Var. % 2025/2024	-17,6 %	-17,8 %

Fuente: Sistema Nacional de Información Criminal - Sistema Alerta Temprana (SNIC - SAT), Ministerio de Seguridad Nacional e INDEC.

Gráfico 43. Hechos de siembra y producción de estupefacientes por año. Valores absolutos y tasas cada 100.000 habitantes. Tucumán. Años 2017 - 2025.

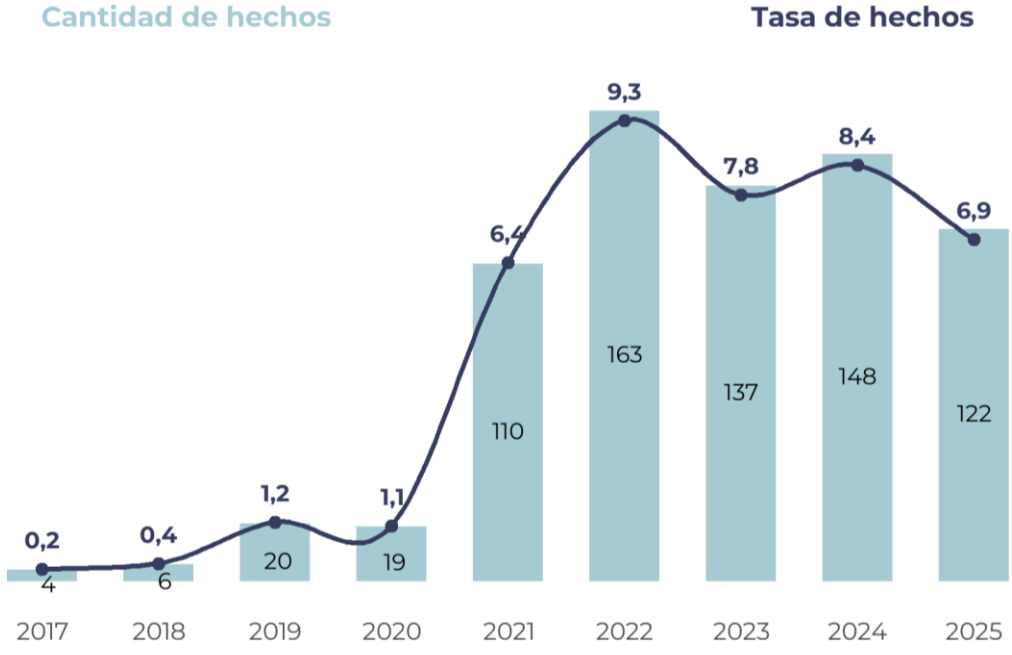

Fuente: Sistema Nacional de Información Criminal - Sistema Alerta Temprana (SNIC - SAT), Ministerio de Seguridad Nacional e INDEC.

Tabla 76. Hechos de siembra y producción de estupefacientes por departamento. Valores absolutos, tasas cada 100.000 habitantes y variaciones interanuales. Tucumán. Años 2024 - 2025.

Departamento	Cantidad		Tasa		Var. % 2025/2024
	2024	2025	2024	2025	
Burruyacú	1	5	2,1	10,7	398,2 %
Cruz Alta	10	5	4,3	2,1	-50,2 %
Chicligasta	8	10	8,5	10,6	24,8 %
Famaillá	15	7	34,3	16,0	-53,5 %
Graneros	1	1	6,3	6,3	-0,2 %
Juan Bautista Alberdi	1	1	2,8	2,8	-0,2 %
La Cocha	2	2	9,3	9,2	-0,1 %
Leales	1	11	1,5	16,2	996,5 %
Lules	2	4	2,1	4,1	98,8 %
Monteros	4	1	5,0	1,3	-75,1 %
Río Chico	12	5	18,1	7,5	-58,4 %
Capital	51	40	8,5	6,7	-21,6 %
Simoca	-	6	-	15,8	///
Tafí del Valle	1	7	4,3	30,0	594,5 %
Tafí Viejo	21	9	11,8	5,0	-57,4 %
Trancas	1	3	4,1	12,4	198,3 %
Yerba Buena	12	5	11,4	4,7	-58,6 %
Departamento sin determinar	5	-	-	-	///
Total provincia	**148**	**122**	**8,4**	**6,9**	**-17,8 %**

Referencias: (-) Cero absoluto. (///) No corresponde.

Fuente: Sistema Nacional de Información Criminal - Sistema Alerta Temprana (SNIC - SAT), Ministerio de Seguridad Nacional e INDEC.

3.28.2. Comercialización y entrega de estupefacientes.

Tabla 77. Hechos de comercialización y entrega de estupefacientes por año. Valores absolutos, tasas cada 100.000 habitantes y variaciones interanuales. Tucumán. Años 2017 - 2025.

Año	Cantidad	Tasa
2017	44	2,7
2018	64	3,9
2019	151	9,0
2020	269	15,9
2021	193	11,3
2022	116	6,6
2023	81	4,6
2024	193	10,9
2025	242	13,6
Var. % 2025/2024	25,4 %	25 %

Fuente: Sistema Nacional de Información Criminal - Sistema Alerta Temprana (SNIC - SAT), Ministerio de Seguridad Nacional e INDEC.

Gráfico 44. Hechos de comercialización y entrega de estupefacientes por año. Valores absolutos y tasas cada 100.000 habitantes. Tucumán. Años 2017 - 2025.

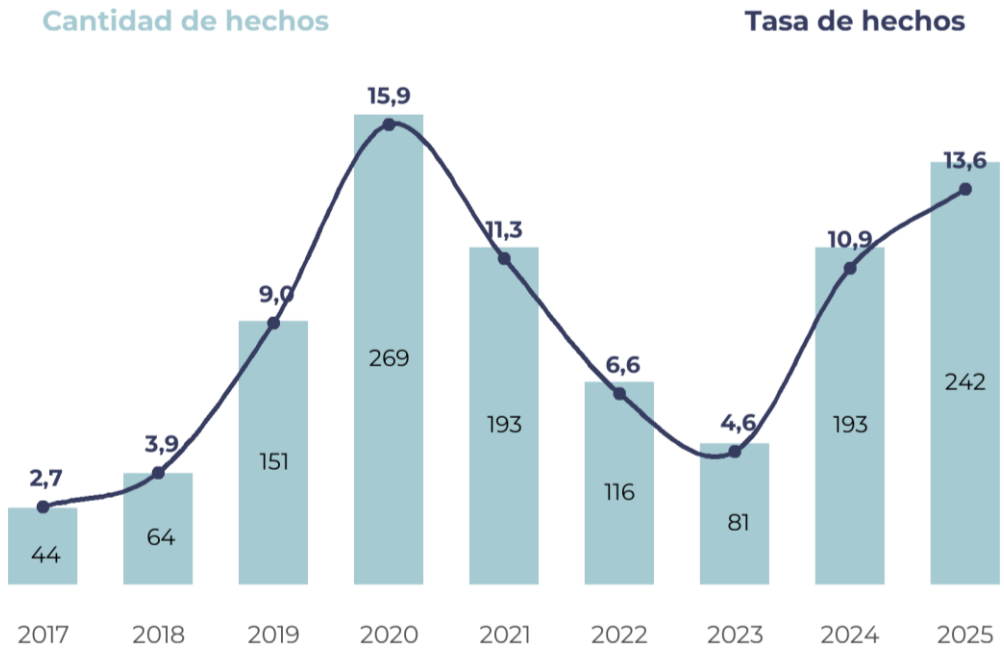

Fuente: Sistema Nacional de Información Criminal - Sistema Alerta Temprana (SNIC - SAT), Ministerio de Seguridad Nacional e INDEC.

Tabla 78. Hechos de comercialización y entrega de estupefacientes por departamento. Valores absolutos, tasas cada 100.000 habitantes y variaciones interanuales. Tucumán. Años 2024 - 2025.

Departamento	Cantidad		Tasa		Var. % 2025/2024
	2024	2025	2024	2025	
Burruyacú	-	11	-	23,6	///
Cruz Alta	9	21	3,9	9,0	132,3 %
Chicligasta	35	5	37,1	5,3	-85,7 %
Famaillá	17	6	38,9	13,7	-64,8 %
Graneros	-	3	-	18,9	///
Juan Bautista Alberdi	6	4	16,9	11,3	-33,5 %
La Cocha	-	3	-	13,9	///
Leales	-	3	-	4,4	///
Lules	16	1	16,6	1,0	-93,8 %
Monteros	1	31	1,3	39,0	2.989,5 %
Río Chico	9	2	13,6	3,0	-77,8 %
Capital	34	101	5,7	16,9	197,0 %
Simoca	7	6	18,5	15,8	-14,5 %
Tafí del Valle	-	3	-	12,9	///
Tafí Viejo	12	3	6,7	1,7	-75,2 %
Trancas	-	36	-	148,3	///
Yerba Buena	-	2	-	1,9	///
Departamento sin determinar	47	1	-	-	///
Total provincia	**193**	**242**	**10,9**	**13,6**	**25,0 %**

Referencias: (-) Cero absoluto. (///) No corresponde.

Fuente: Sistema Nacional de Información Criminal - Sistema Alerta Temprana (SNIC - SAT), Ministerio de Seguridad Nacional e INDEC.

3.28.3. Tenencia o entrega atenuada de estupefacientes.

Tabla 79. Hechos de tenencia o entrega atenuada de estupefacientes por año. Valores absolutos, tasas cada 100.000 habitantes y variaciones interanuales. Tucumán. Años 2017-2025.

Año	Cantidad	Tasa
2017	1	0,1
2018	32	1,9
2019	247	14,7
2020	127	7,5
2021	0	0,0
2022	0	0,0
2023	0	0,0
2024	0	0,0
2025	0	0,0
Var. % 2025/2024	///	///

Fuente: Sistema Nacional de Información Criminal - Sistema Alerta Temprana (SNIC - SAT), Ministerio de Seguridad Nacional e INDEC.

Gráfico 45. Hechos de tenencia o entrega atenuada de estupefacientes por año. Valores absolutos y tasas cada 100.000 habitantes. Tucumán. Años 2017-2025.

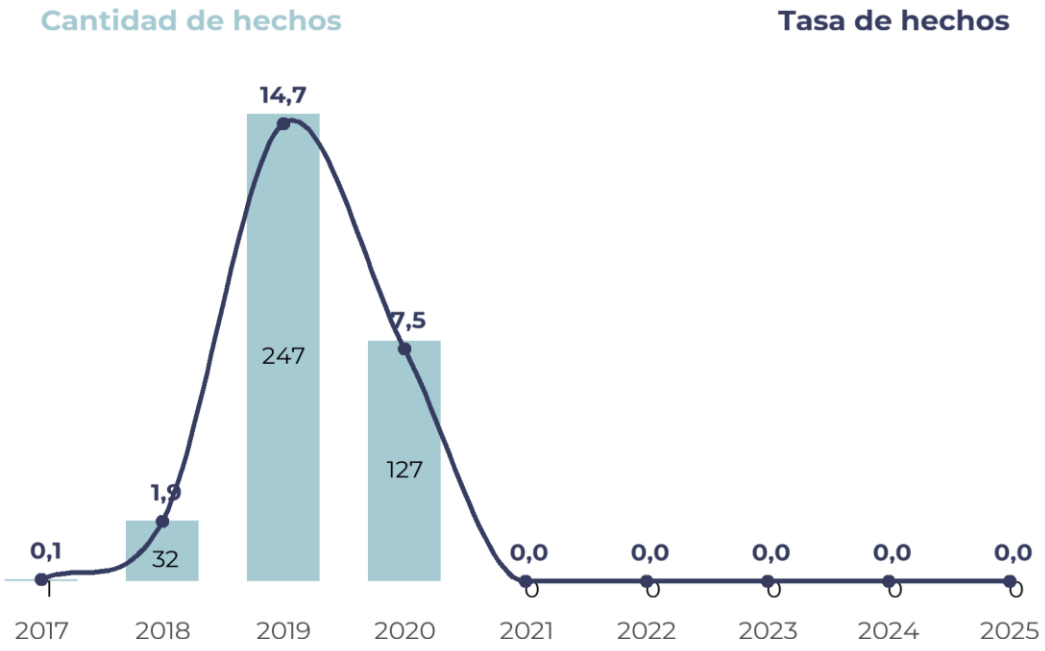

Fuente: Sistema Nacional de Información Criminal - Sistema Alerta Temprana (SNIC - SAT), Ministerio de Seguridad Nacional e INDEC.

Tabla 80. Hechos de tenencia o entrega atenuada de estupefacientes por departamento. Valores absolutos, tasas cada 100.000 habitantes y variaciones interanuales. Tucumán. Años 2024 - 2025.

No se registraron hechos en el período.

3.28.4. Desvío de Importación de estupefacientes.

Tabla 81. Hechos de desvío de Importación de estupefacientes por año. Valores absolutos, tasas cada 100.000 habitantes y variaciones interanuales. Tucumán. Años 2017 - 2025.

Año	Cantidad	Tasa
2017	18	1,1
2018	0	0,0
2019	0	0,0
2020	0	0,0
2021	0	0,0
2022	0	0,0
2023	0	0,0
2024	0	0,0
2025	0	0,0
Var. % 2025/2024	///	///

Fuente: Sistema Nacional de Información Criminal - Sistema Alerta Temprana (SNIC - SAT), Ministerio de Seguridad Nacional e INDEC.

Gráfico 46. Hechos de desvío de Importación de estupefacientes por año. Valores absolutos y tasas cada 100.000 habitantes. Tucumán. Años 2017 - 2025.

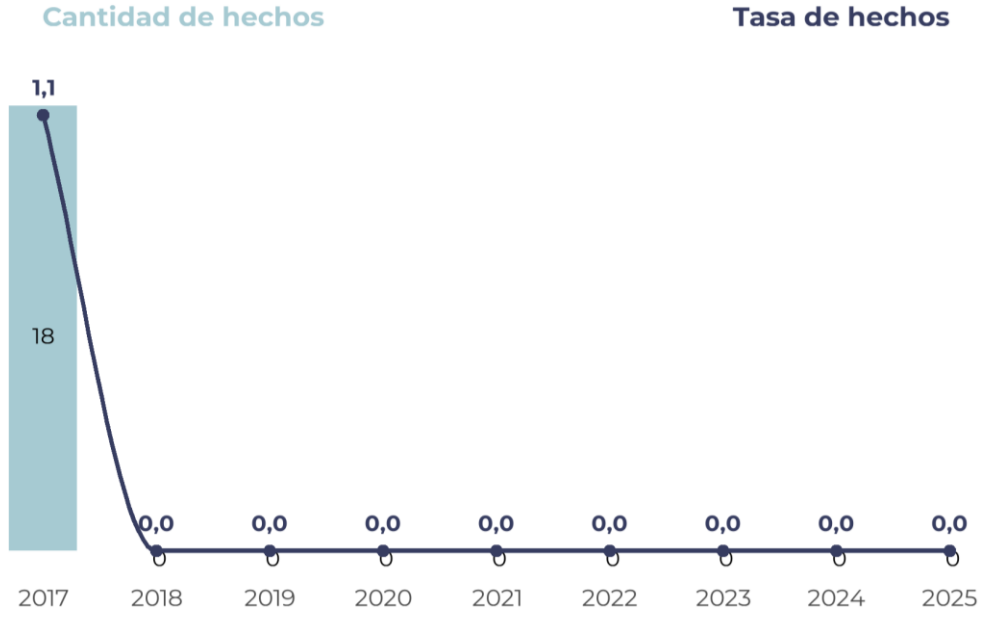

Fuente: Sistema Nacional de Información Criminal - Sistema Alerta Temprana (SNIC - SAT), Ministerio de Seguridad Nacional e INDEC.

Tabla 82. Hechos de desvío de Importación de estupefacientes por departamento. Valores absolutos, tasas cada 100.000 habitantes y variaciones interanuales. Tucumán. Años 2024 - 2025.

No se registraron hechos en el período.

3.28.5. Organización y financiación de estupefacientes.

Tabla 83. Hechos de organización y financiación de estupefacientes por año. Valores absolutos, tasas cada 100.000 habitantes y variaciones interanuales. Tucumán. Años 2017-2025.

Año	Cantidad	Tasa
2017	0	0,0
2018	0	0,0
2019	0	0,0
2020	0	0,0
2021	0	0,0
2022	0	0,0
2023	0	0,0
2024	0	0,0
2025	6	0,3
Var. % 2025/2024	///	///

Fuente: Sistema Nacional de Información Criminal - Sistema Alerta Temprana (SNIC - SAT), Ministerio de Seguridad Nacional e INDEC.

Gráfico 47. Hechos de organización y financiación de estupefacientes por año. Valores absolutos y tasas cada 100.000 habitantes. Tucumán. Años 2017 - 2025.

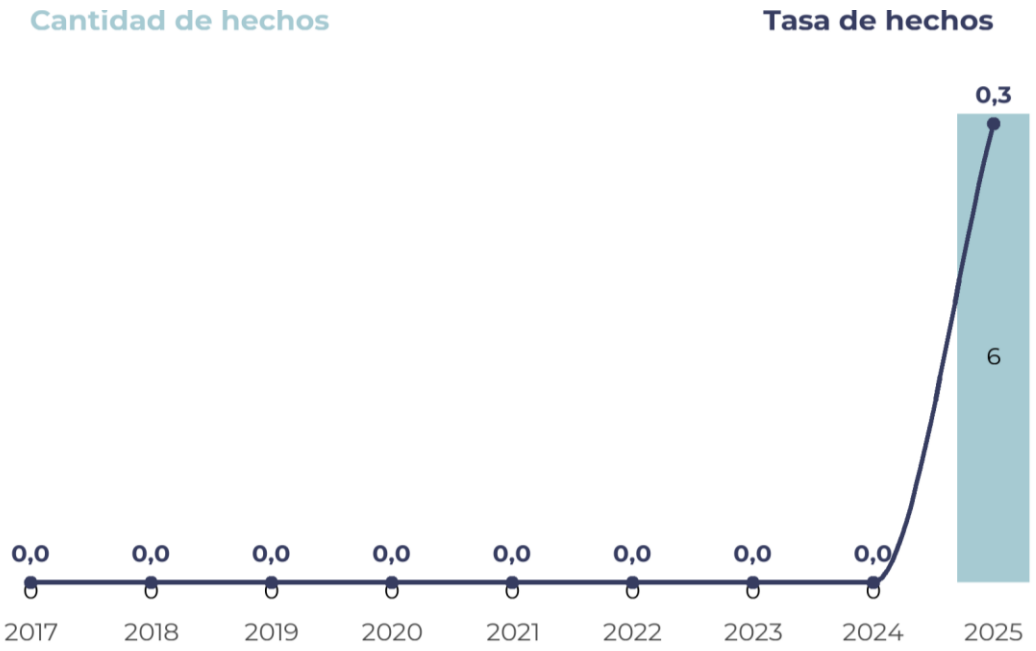

Fuente: Sistema Nacional de Información Criminal - Sistema Alerta Temprana (SNIC - SAT), Ministerio de Seguridad Nacional e INDEC.

Tabla 84. Hechos de organización y financiación de estupefacientes por departamento. Valores absolutos, tasas cada 100.000 habitantes y variaciones interanuales. Tucumán. Años 2024 - 2025.

Departamento	Cantidad		Tasa		Var. % 2025/2024
	2024	2025	2024	2025	
Burruyacú	-	-	-	-	///
Cruz Alta	-	-	-	-	///
Chicligasta	-	-	-	-	///
Famaillá	-	-	-	-	///
Graneros	-	-	-	-	///
Juan Bautista Alberdi	-	-	-	-	///
La Cocha	-	-	-	-	///
Leales	-	-	-	-	///
Lules	-	-	-	-	///
Monteros	-	-	-	-	///
Río Chico	-	-	-	-	///
Capital	-	-	-	-	///
Simoca	-	-	-	-	///
Tafí del Valle	-	-	-	-	///
Tafí Viejo	-	6	-	3,3	///
Trancas	-	-	-	-	///
Yerba Buena	-	-	-	-	///
Departamento sin determinar	-	-	-	-	///
Total provincia	**-**	**6**	**-**	**0,3**	**///**

Referencias: (-) Cero absoluto. (///) No corresponde.

Fuente: Sistema Nacional de Información Criminal - Sistema Alerta Temprana (SNIC - SAT), Ministerio de Seguridad Nacional e INDEC.

3.28.6. Tenencia simple de estupefacientes.

Tabla 85. Hechos de tenencia simple de estupefacientes por año. Valores absolutos, tasas cada 100.000 habitantes y variaciones interanuales. Tucumán. Años 2017-2025.

Año	Cantidad	Tasa
2017	30	1,8
2018	3	0,2
2019	2	0,1
2020	37	2,2
2021	181	10,6
2022	338	19,2
2023	570	32,3
2024	1.467	83,0
2025	2.532	142,8
Var. % 2025/2024	72,6 %	72,1 %

Fuente: Sistema Nacional de Información Criminal - Sistema Alerta Temprana (SNIC - SAT), Ministerio de Seguridad Nacional e INDEC.

Gráfico 48. Hechos de tenencia simple de estupefacientes por año. Valores absolutos y tasas cada 100.000 habitantes. Tucumán. Años 2017 - 2025.

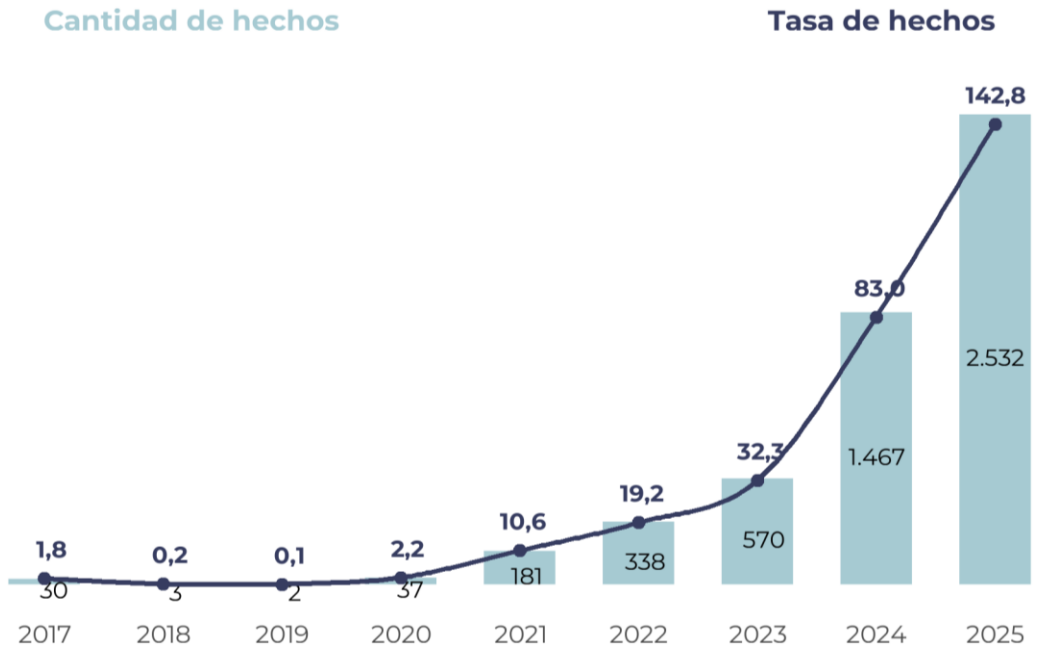

Fuente: Sistema Nacional de Información Criminal - Sistema Alerta Temprana (SNIC - SAT), Ministerio de Seguridad Nacional e INDEC.

Tabla 86. Hechos de tenencia simple de estupefacientes por departamento. Valores absolutos, tasas cada 100.000 habitantes y variaciones interanuales. Tucumán. Años 2024 - 2025.

Departamento	Cantidad		Tasa		Var. % 2025/2024
	2024	2025	2024	2025	
Burruyacú	17	24	36,5	51,4	40,7 %
Cruz Alta	161	267	68,9	113,8	65,1 %
Chicligasta	87	140	92,2	148,1	60,6 %
Famaillá	29	175	66,4	399,1	501,2 %
Graneros	9	6	56,8	37,8	-33,5 %
Juan Bautista Alberdi	12	41	33,9	115,5	241,0 %
La Cocha	7	13	32,4	60,1	85,5 %
Leales	16	96	23,6	141,0	498,1 %
Lules	79	220	82,2	227,5	176,8 %
Monteros	33	56	41,6	70,4	69,1 %
Río Chico	40	99	60,4	149,3	147,1 %
Capital	781	1.092	130,3	182,2	39,8 %
Simoca	19	16	50,3	42,2	-16,0 %
Tafí del Valle	16	39	69,1	167,2	141,8 %
Tafí Viejo	107	166	60,1	92,6	54,1 %
Trancas	7	32	29,0	131,8	354,5 %
Yerba Buena	47	50	44,5	47,1	5,7 %
Departamento sin determinar	-	-	-	-	///
Total provincia	**1.467**	**2.532**	**83,0**	**142,8**	**72,1 %**

Referencias: (-) Cero absoluto. (///) No corresponde.

Fuente: Sistema Nacional de Información Criminal - Sistema Alerta Temprana (SNIC - SAT), Ministerio de Seguridad Nacional e INDEC.

3.28.7. Tenencia simple atenuada para uso personal de estupefacientes.

Tabla 87. Hechos de tenencia simple atenuada para uso personal de estupefacientes por año. Valores absolutos, tasas cada 100.000 habitantes y variaciones interanuales. Tucumán. Años 2017 - 2025.

Año	Cantidad	Tasa
2017	37	2,3
2018	304	18,4
2019	55	3,3
2020	46	2,7
2021	38	2,2
2022	28	1,6
2023	111	6,3
2024	90	5,1
2025	11	0,6
Var. % 2025/2024	-87,8 %	-87,8 %

Fuente: Sistema Nacional de Información Criminal - Sistema Alerta Temprana (SNIC - SAT), Ministerio de Seguridad Nacional e INDEC.

Gráfico 49. Hechos de tenencia simple atenuada para uso personal de estupefacientes por año. Valores absolutos y tasas cada 100.000 habitantes. Tucumán. Años 2017-2025.

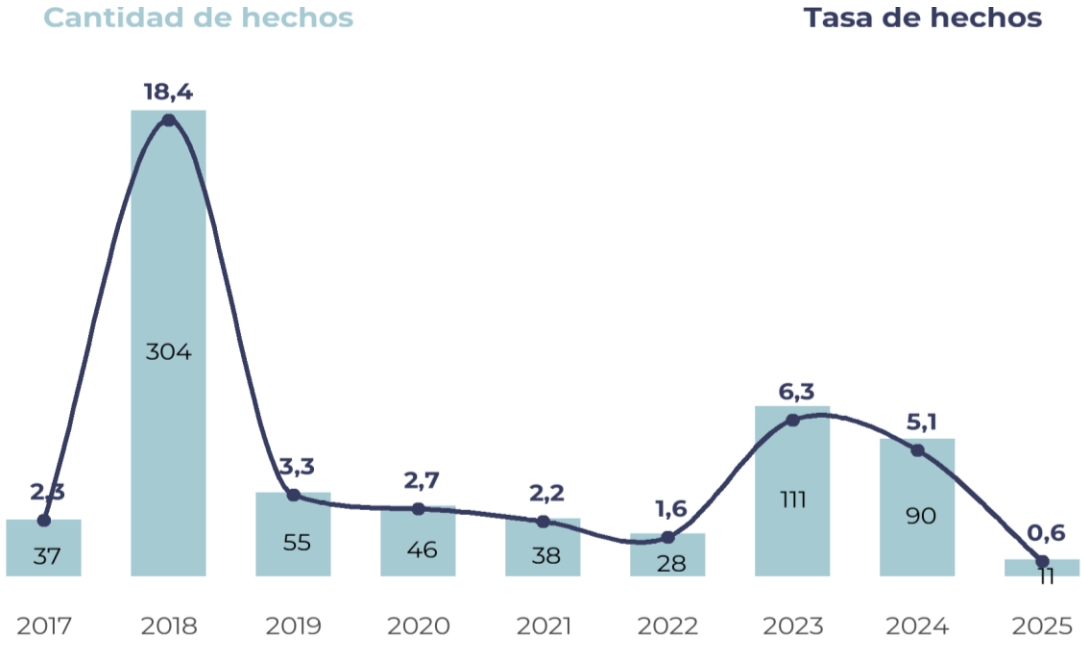

Fuente: Sistema Nacional de Información Criminal - Sistema Alerta Temprana (SNIC - SAT), Ministerio de Seguridad Nacional e INDEC.

Tabla 88. Hechos de tenencia simple atenuada para uso personal de estupefacientes por departamento. Valores absolutos, tasas cada 100.000 habitantes y variaciones interanuales. Tucumán. Años 2024 - 2025.

Departamento	Cantidad		Tasa		Var. % 2025/2024
	2024	2025	2024	2025	
Burruyacú	-	-	-	-	///
Cruz Alta	40	11	17,1	4,7	-72,6 %
Chicligasta	16	-	17,0	-	-100,0 %
Famaillá	-	-	-	-	///
Graneros	-	-	-	-	///
Juan Bautista Alberdi	-	-	-	-	///
La Cocha	-	-	-	-	///
Leales	-	-	-	-	///
Lules	17	-	17,7	-	-100,0 %
Monteros	-	-	-	-	///
Río Chico	-	-	-	-	///
Capital	-	-	-	-	///
Simoca	-	-	-	-	///
Tafí del Valle	-	-	-	-	///
Tafí Viejo	16	-	9,0	-	-100,0 %
Trancas	-	-	-	-	///
Yerba Buena	-	-	-	-	///
Departamento sin determinar	1	-	-	-	///
Total provincia	**90**	**11**	**5,1**	**0,6**	**-87,8 %**

Referencias: (-) Cero absoluto. (///) No corresponde.

Fuente: Sistema Nacional de Información Criminal - Sistema Alerta Temprana (SNIC - SAT), Ministerio de Seguridad Nacional e INDEC.

3.28.8. Confabulación de estupefacientes.

Tabla 89. Hechos de confabulación de estupefacientes por año. Valores absolutos, tasas cada 100.000 habitantes y variaciones interanuales. Tucumán. Años 2017 - 2025.

Año	Cantidad	Tasa
2017	0	0,0
2018	0	0,0
2019	2	0,1
2020	0	0,0
2021	0	0,0
2022	1	0,1
2023	0	0,0
2024	0	0,0
2025	0	0,0
Var. % 2025/2024	///	///

Fuente: Sistema Nacional de Información Criminal - Sistema Alerta Temprana (SNIC - SAT), Ministerio de Seguridad Nacional e INDEC.

Gráfico 50. Hechos de confabulación estupefacientes por año. Valores absolutos y tasas cada 100.000 habitantes. Tucumán. Años 2017 - 2025.

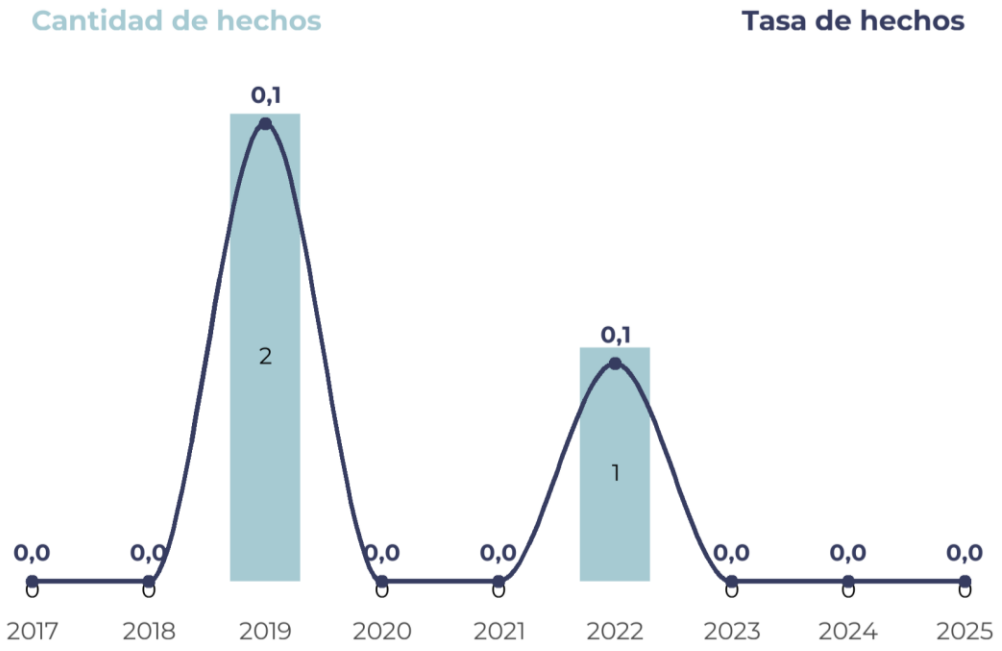

Fuente: Sistema Nacional de Información Criminal - Sistema Alerta Temprana (SNIC - SAT), Ministerio de Seguridad Nacional e INDEC.

Tabla 90. Hechos de confabulación de estupefacientes por departamento. Valores absolutos, tasas cada 100.000 habitantes y variaciones interanuales. Tucumán. Años 2024 - 2025.

No se registraron hechos en el período.

3.28.9. Contrabando de estupefacientes.

Tabla 91. Hechos de contrabando de estupefacientes por año. Valores absolutos, tasas cada 100.000 habitantes y variaciones interanuales. Tucumán. Años 2017 - 2025.

Año	Cantidad	Tasa
2017	42	2,6
2018	6	0,4
2019	1	0,1
2020	8	0,5
2021	0	0,0
2022	2	0,1
2023	1	0,1
2024	22	1,2
2025	4	0,2
Var. % 2025/2024	-81,8 %	-81,9 %

Fuente: Sistema Nacional de Información Criminal - Sistema Alerta Temprana (SNIC - SAT), Ministerio de Seguridad Nacional e INDEC.

Gráfico 51. Hechos de contrabando estupefacientes por año. Valores absolutos y tasas cada 100.000 habitantes. Tucumán. Años 2017 - 2025.

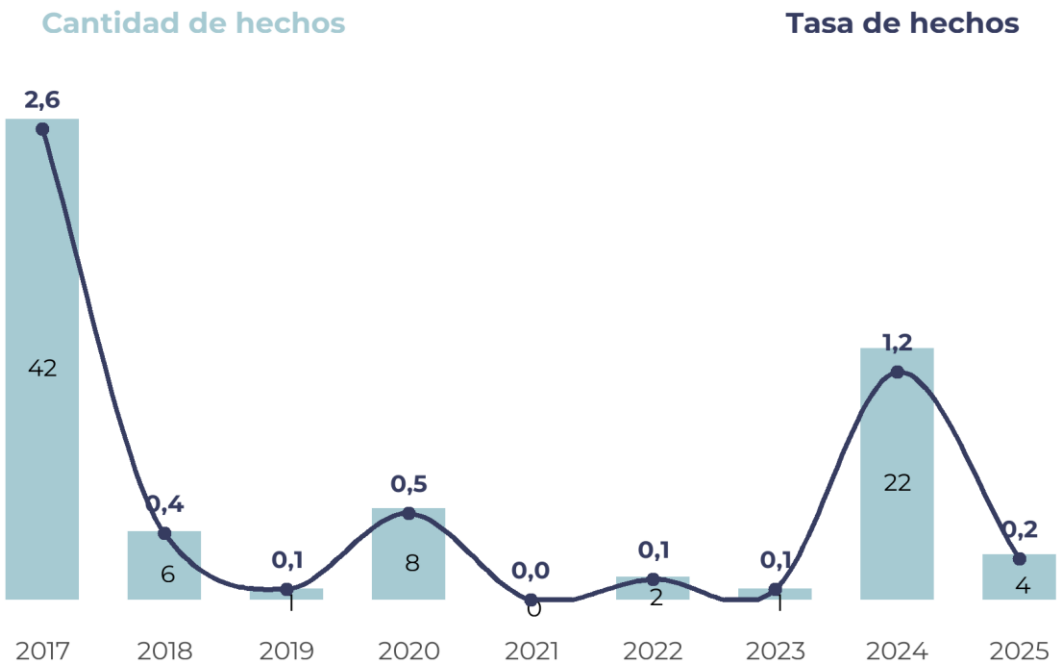

Fuente: Sistema Nacional de Información Criminal - Sistema Alerta Temprana (SNIC - SAT), Ministerio de Seguridad Nacional e INDEC.

Tabla 92. Hechos de contrabando de estupefacientes por departamento. Valores absolutos, tasas cada 100.000 habitantes y variaciones interanuales. Tucumán. Años 2024 - 2025.

Departamento	Cantidad		Tasa		Var. % 2025/2024
	2024	2025	2024	2025	
Burruyacú	9	1	19,3	2,1	-88,9 %
Cruz Alta	3	-	1,3	-	-100,0 %
Chicligasta	-	-	-	-	///
Famaillá	-	-	-	-	///
Graneros	-	-	-	-	///
Juan Bautista Alberdi	-	-	-	-	///
La Cocha	1	-	4,6	-	-100,0 %
Leales	1	-	1,5	-	-100,0 %
Lules	-	-	-	-	///
Monteros	-	-	-	-	///
Río Chico	-	-	-	-	///
Capital	-	-	-	-	///
Simoca	-	-	-	-	///
Tafí del Valle	-	-	-	-	///
Tafí Viejo	2	-	1,1	-	-100,0 %
Trancas	4	3	16,6	12,4	-25,4 %
Yerba Buena	2	-	1,9	-	-100,0 %
Departamento sin determinar	-	-	-	-	///
Total provincia	**22**	**4**	**1,2**	**0,2**	**-81,9 %**

Referencias: (-) Cero absoluto. (///) No corresponde.

Fuente: Sistema Nacional de Información Criminal - Sistema Alerta Temprana (SNIC - SAT), Ministerio de Seguridad Nacional e INDEC.

3.28.10. Otros delitos previstos en la Ley 23.737.

Tabla 93. Hechos de otros delitos previstos en la Ley 23.737 por año. Valores absolutos, tasas cada 100.000 habitantes y variaciones interanuales. Tucumán. Años 2017 - 2025.

Año	Cantidad	Tasa
2017	26	1,6
2018	53	3,2
2019	56	3,3
2020	21	1,2
2021	32	1,9
2022	34	1,9
2023	46	2,6
2024	51	2,9
2025	65	3,7
Var. % 2025/2024	27,5 %	27,1 %

Fuente: Sistema Nacional de Información Criminal - Sistema Alerta Temprana (SNIC - SAT), Ministerio de Seguridad Nacional e INDEC.

Gráfico 52. Hechos de otros delitos previstos en la Ley 23.737 por año. Valores absolutos y tasas cada 100.000 habitantes. Tucumán. Años 2017 - 2025.

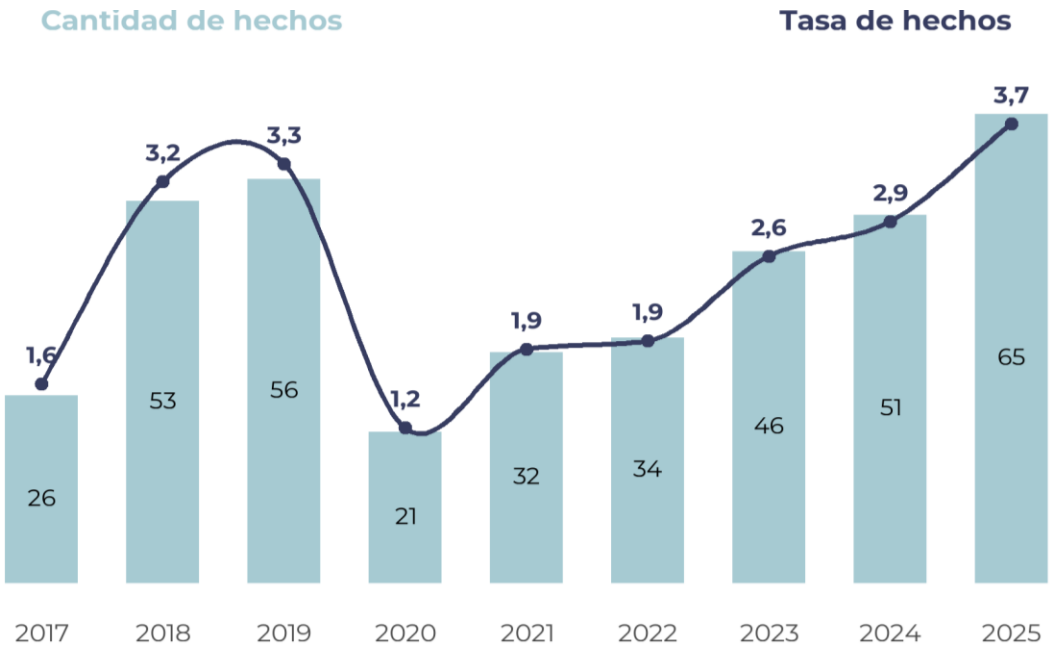

Fuente: Sistema Nacional de Información Criminal - Sistema Alerta Temprana (SNIC - SAT), Ministerio de Seguridad Nacional e INDEC.

Tabla 94. Hechos de otros delitos previstos en la Ley 23.737 por departamento. Valores absolutos, tasas cada 100.000 habitantes y variaciones interanuales. Tucumán. Años 2024 - 2025.

Departamento	Cantidad		Tasa		Var. % 2025/2024
	2024	2025	2024	2025	
Burruyacú	-	2	-	4,3	///
Cruz Alta	-	4	-	1,7	///
Chicligasta	-	1	-	1,1	///
Famaillá	-	1	-	2,3	///
Graneros	-	-	-	-	///
Juan Bautista Alberdi	-	2	-	5,6	///
La Cocha	-	1	-	4,6	///
Leales	-	-	-	-	///
Lules	-	1	-	1,0	///
Monteros	-	-	-	-	///
Río Chico	-	3	-	4,5	///
Capital	-	24	-	4,0	///
Simoca	-	-	-	-	///
Tafí del Valle	-	2	-	8,6	///
Tafí Viejo	-	14	-	7,8	///
Trancas	-	3	-	12,4	///
Yerba Buena	-	-	-	-	///
Departamento sin determinar	51	7	-	-	///
Total provincia	**51**	**65**	**2,9**	**3,7**	**27,1 %**

Referencias: (-) Cero absoluto. (///) No corresponde.

Fuente: Sistema Nacional de Información Criminal - Sistema Alerta Temprana (SNIC - SAT), Ministerio de Seguridad Nacional e INDEC.

3.29.1. Ley de residuos peligrosos.

Tabla 95. Hechos de violación a la Ley de residuos peligrosos por año. Valores absolutos, tasas cada 100.000 habitantes y variaciones interanuales. Tucumán. Años 2017 - 2025.

Año	Cantidad	Tasa
2017	17	1,0
2018	25	1,5
2019	7	0,4
2020	1	0,1
2021	1	0,1
2022	15	0,9
2023	6	0,3
2024	3	0,2
2025	0	0,0
Var. % 2025/2024	-100 %	-100 %

Fuente: Sistema Nacional de Información Criminal - Sistema Alerta Temprana (SNIC - SAT), Ministerio de Seguridad Nacional e INDEC.

Gráfico 53. Hechos de violación a la Ley de residuos peligrosos por año. Valores absolutos y tasas cada 100.000 habitantes. Tucumán. Años 2017 - 2025.

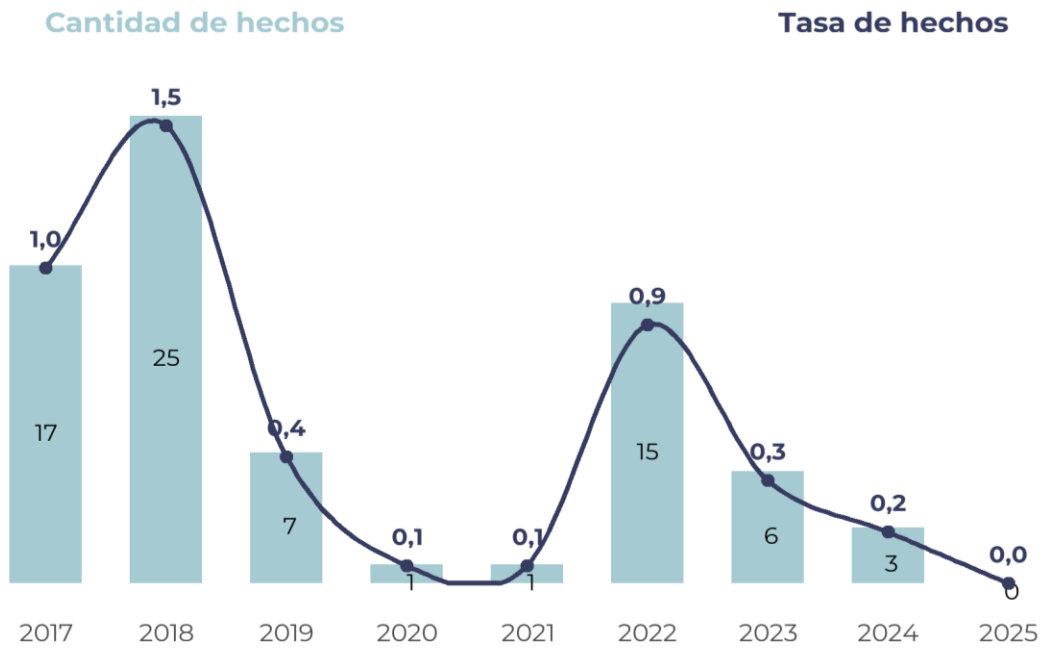

Fuente: Sistema Nacional de Información Criminal - Sistema Alerta Temprana (SNIC - SAT), Ministerio de Seguridad Nacional e INDEC.

Tabla 96. Hechos de violación a la Ley de residuos peligrosos por departamento. Valores absolutos, tasas cada 100.000 habitantes y variaciones interanuales. Tucumán. Años 2024 - 2025.

Departamento	Cantidad		Tasa		Var. % 2025/2024
	2024	2025	2024	2025	
Burruyacú	-	-	-	-	///
Cruz Alta	1	-	0,4	-	-100 %
Chicligasta	-	-	-	-	///
Famaillá	-	-	-	-	///
Graneros	-	-	-	-	///
Juan Bautista Alberdi	-	-	-	-	///
La Cocha	-	-	-	-	///
Leales	-	-	-	-	///
Lules	-	-	-	-	///
Monteros	-	-	-	-	///
Río Chico	-	-	-	-	///
Capital	-	-	-	-	///
Simoca	-	-	-	-	///
Tafí del Valle	-	-	-	-	///
Tafí Viejo	-	-	-	-	///
Trancas	-	-	-	-	///
Yerba Buena	-	-	-	-	///
Departamento sin determinar	2	-	-	-	///
Total provincia	**3**	**-**	**0,2**	**-**	**-100 %**

Referencias: (-) Cero absoluto. (///) No corresponde.

Fuente: Sistema Nacional de Información Criminal - Sistema Alerta Temprana (SNIC - SAT), Ministerio de Seguridad Nacional e INDEC.

3.29.2. Ley de fauna.

Tabla 97. Hechos de violación a la Ley de fauna por año. Valores absolutos, tasas cada 100.000 habitantes y variaciones interanuales. Tucumán. Años 2017 - 2025.

Año	Cantidad	Tasa
2017	13	0,8
2018	6	0,4
2019	150	9,0
2020	5	0,3
2021	3	0,2
2022	219	12,5
2023	324	18,4
2024	280	15,8
2025	681	38,4
Var. % 2025/2024	143,2 %	142,5 %

Referencias: (-) Cero absoluto. (///) No corresponde.

Fuente: Sistema Nacional de Información Criminal - Sistema Alerta Temprana (SNIC - SAT), Ministerio de Seguridad Nacional e INDEC.

Gráfico 54. Hechos de violación a la Ley de fauna por año. Valores absolutos y tasas cada 100.000 habitantes. Tucumán. Años 2017 - 2025.

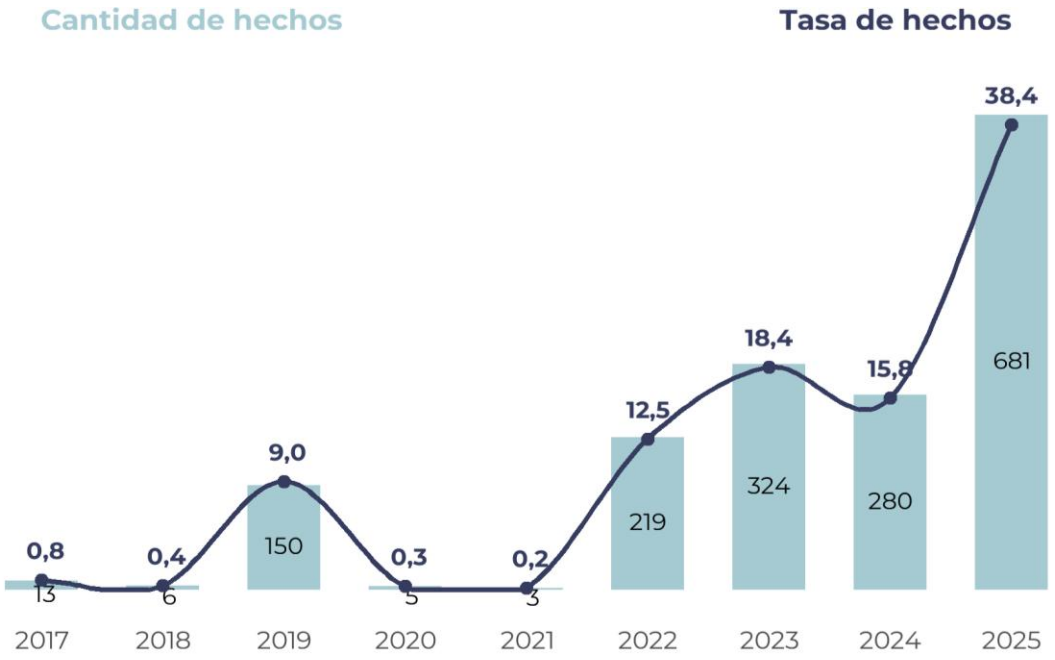

Fuente: Sistema Nacional de Información Criminal - Sistema Alerta Temprana (SNIC - SAT), Ministerio de Seguridad Nacional e INDEC.

Tabla 98. Hechos de violación a la Ley de fauna por departamento. Valores absolutos, tasas cada 100.000 habitantes y variaciones interanuales. Tucumán. Años 2024 - 2025.

Departamento	Cantidad		Tasa		Var. % 2025/2024
	2024	2025	2024	2025	
Burruyacú	32	71	68,8	152,0	121,1 %
Cruz Alta	22	-	9,4	-	-100,0 %
Chicligasta	9	-	9,5	-	-100,0 %
Famaillá	1	-	2,3	-	-100,0 %
Graneros	30	127	189,3	799,9	322,5 %
Juan Bautista Alberdi	8	-	22,6	-	-100,0 %
La Cocha	1	-	4,6	-	-100,0 %
Leales	59	149	86,9	218,9	151,7 %
Lules	4	-	4,2	-	-100,0 %
Monteros	5	-	6,3	-	-100,0 %
Río Chico	6	-	9,1	-	-100,0 %
Capital	29	141	4,8	23,5	386,1 %
Simoca	28	108	74,1	285,1	284,6 %
Tafí del Valle	-	-	-	-	///
Tafí Viejo	26	-	14,6	-	-100,0 %
Trancas	14	85	58,0	350,1	503,6 %
Yerba Buena	4	-	3,8	-	-100,0 %
Departamento sin determinar	2	-	-	-	///
Total provincia	**280**	**681**	**15,8**	**38,4**	**142,5 %**

Referencias: (-) Cero absoluto. (///) No corresponde.

Fuente: Sistema Nacional de Información Criminal - Sistema Alerta Temprana (SNIC - SAT), Ministerio de Seguridad Nacional e INDEC.

3.29.3. Delitos migratorios.

Tabla 99. Hechos de delitos migratorios por año. Valores absolutos, tasas cada 100.000 habitantes y variaciones interanuales. Tucumán. Años 2017 - 2025.

Año	Cantidad	Tasa
2017	0	0,0
2018	0	0,0
2019	270	16,1
2020	100	5,9
2021	1.264	73,7
2022	387	22,0
2023	378	21,4
2024	152	8,6
2025	914	51,5
Var. % 2025/2024	501,3 %	499,6 %

Fuente: Sistema Nacional de Información Criminal - Sistema Alerta Temprana (SNIC - SAT), Ministerio de Seguridad Nacional e INDEC.

Gráfico 55. Hechos de delitos migratorios por año. Valores absolutos y tasas cada 100.000 habitantes. Tucumán. Años 2017 - 2025.

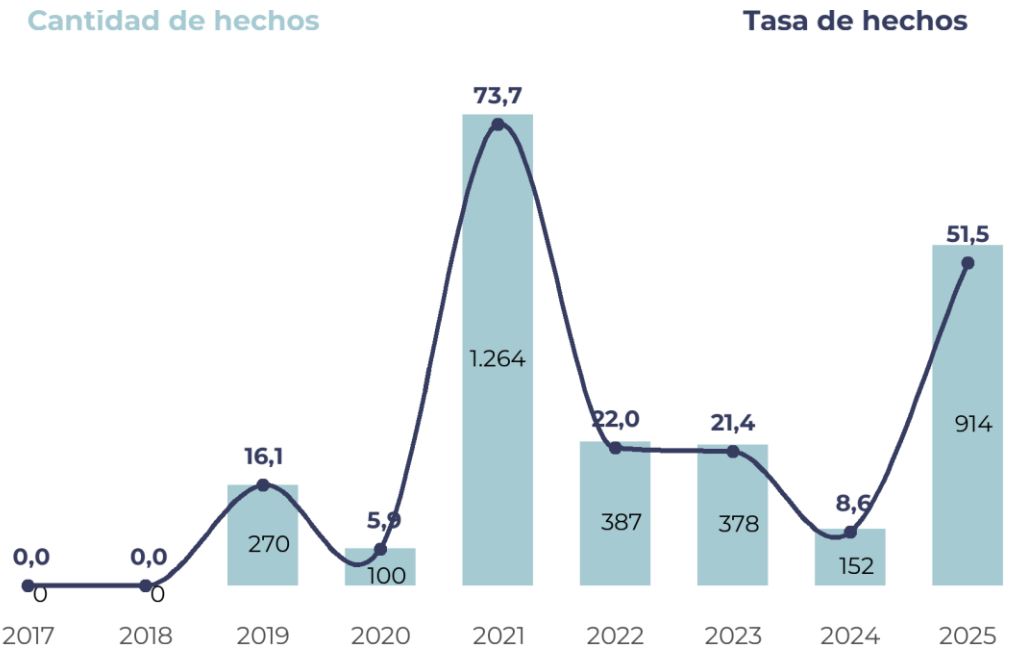

Fuente: Sistema Nacional de Información Criminal - Sistema Alerta Temprana (SNIC - SAT), Ministerio de Seguridad Nacional e INDEC.

Tabla 100. Hechos de delitos migratorios por departamento. Valores absolutos, tasas cada 100.000 habitantes y variaciones interanuales. Tucumán. Años 2024 - 2025.

Departamento	Cantidad		Tasa		Var. % 2025/2024
	2024	2025	2024	2025	
Burruyacú	1	263	2,1	563,1	26.103,7 %
Cruz Alta	-	-	-	-	///
Chicligasta	-	-	-	-	///
Famaillá	-	-	-	-	///
Graneros	-	-	-	-	///
Juan Bautista Alberdi	-	-	-	-	///
La Cocha	-	-	-	-	///
Leales	-	-	-	-	///
Lules	-	-	-	-	///
Monteros	-	-	-	-	///
Río Chico	-	-	-	-	///
Capital	-	1	-	0,2	///
Simoca	-	-	-	-	///
Tafí del Valle	-	-	-	-	///
Tafí Viejo	-	-	-	-	///
Trancas	-	553	-	2.277,8	///
Yerba Buena	-	-	-	-	///
Departamento sin determinar	151	97	-	-	///
Total provincia	**152**	**914**	**8,6**	**51,5**	**499,6 %**

Referencias: (-) Cero absoluto. (///) No corresponde.

Fuente: Sistema Nacional de Información Criminal - Sistema Alerta Temprana (SNIC - SAT), Ministerio de Seguridad Nacional e INDEC.

3.29.4. Obstrucción del código aduanero.

Tabla 101. Hechos de obstrucción del código aduanero por año. Valores absolutos, tasas cada 100.000 habitantes y variaciones interanuales. Tucumán. Años 2017 - 2025.

Año	Cantidad	Tasa
2017	19	1,2
2018	33	2,0
2019	4	0,2
2020	0	0,0
2021	1	0,1
2022	3	0,2
2023	0	0,0
2024	2	0,1
2025	0	0,0
Var. % 2025/2024	-100 %	-100 %

Fuente: Sistema Nacional de Información Criminal - Sistema Alerta Temprana (SNIC - SAT), Ministerio de Seguridad Nacional e INDEC.

Gráfico 56. Hechos de obstrucción del código aduanero por año. Valores absolutos y tasas cada 100.000 habitantes. Tucumán. Años 2017 - 2025.

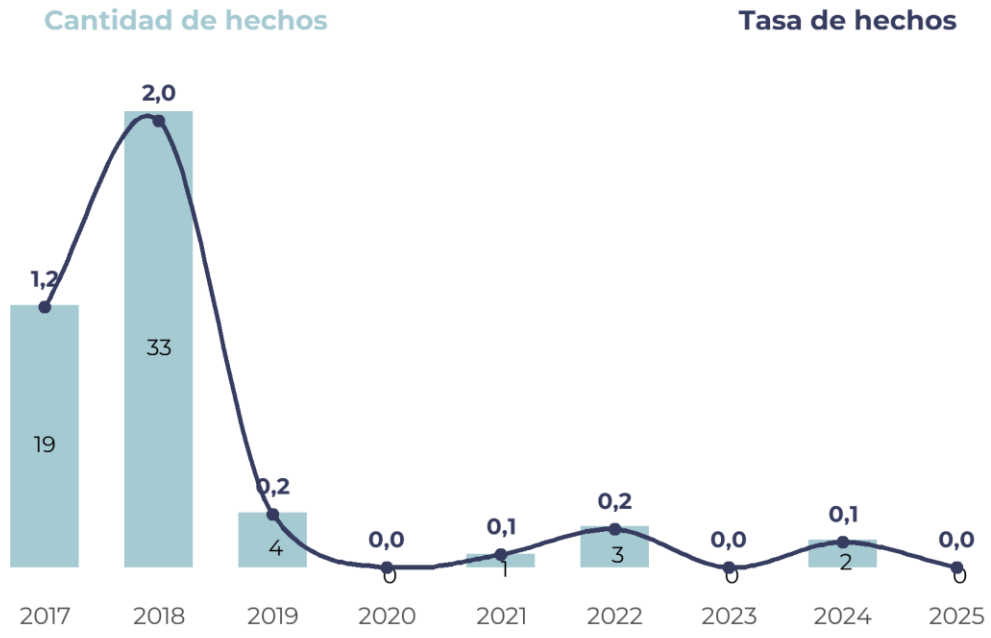

Fuente: Sistema Nacional de Información Criminal - Sistema Alerta Temprana (SNIC - SAT), Ministerio de Seguridad Nacional e INDEC.

Tabla 102. Hechos de obstrucción del código aduanero por departamento. Valores absolutos, tasas cada 100.000 habitantes y variaciones interanuales. Tucumán. Años 2024 - 2025.

Departamento	Cantidad		Tasa		Var. % 2025/2024
	2024	2025	2024	2025	
Burruyacú	1	-	2,1	-	-100 %
Cruz Alta	-	-	-	-	///
Chicligasta	-	-	-	-	///
Famaillá	-	-	-	-	///
Graneros	1	-	6,3	-	-100 %
Juan Bautista Alberdi	-	-	-	-	///
La Cocha	-	-	-	-	///
Leales	-	-	-	-	///
Lules	-	-	-	-	///
Monteros	-	-	-	-	///
Río Chico	-	-	-	-	///
Capital	-	-	-	-	///
Simoca	-	-	-	-	///
Tafí del Valle	-	-	-	-	///
Tafí Viejo	-	-	-	-	///
Trancas	-	-	-	-	///
Yerba Buena	-	-	-	-	///
Departamento sin determinar	-	-	-	-	///
Total provincia	**2**	**-**	**0,1**	**-**	**-100 %**

Referencias: (-) Cero absoluto. (///) No corresponde.

Fuente: Sistema Nacional de Información Criminal - Sistema Alerta Temprana (SNIC - SAT), Ministerio de Seguridad Nacional e INDEC.

3.29.5. Contrabando simple.

Tabla 103. Hechos de contrabando simple por año. Valores absolutos, tasas cada 100.000 habitantes y variaciones interanuales. Tucumán. Años 2017 - 2025.

Año	Cantidad	Tasa
2017	71	4,3
2018	8	0,5
2019	1.909	114,0
2020	727	42,9
2021	1.047	61,1
2022	1.261	71,7
2023	1.386	78,6
2024	2.402	135,8
2025	1.580	89,1
Var. % 2025/2024	-34,2 %	-34,4 %

Fuente: Sistema Nacional de Información Criminal - Sistema Alerta Temprana (SNIC - SAT), Ministerio de Seguridad Nacional e INDEC.

Gráfico 57. Hechos de contrabando simple por año. Valores absolutos y tasas cada 100.000 habitantes. Tucumán. Años 2017 - 2025.

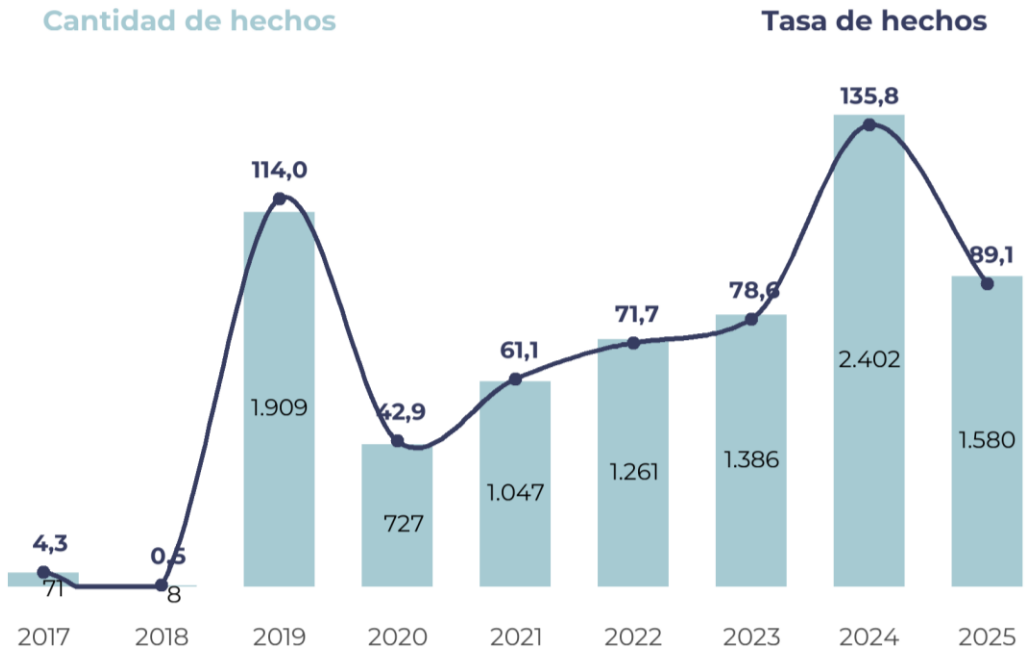

Fuente: Sistema Nacional de Información Criminal - Sistema Alerta Temprana (SNIC - SAT), Ministerio de Seguridad Nacional e INDEC.

Tabla 104. Hechos de contrabando simple por departamento. Valores absolutos, tasas cada 100.000 habitantes y variaciones interanuales. Tucumán. Años 2024 - 2025.

Departamento	Cantidad		Tasa		Var. % 2025/2024
	2024	2025	2024	2025	
Burruyacú	194	202	416,9	432,5	3,7 %
Cruz Alta	6	1	2,6	0,4	-83,4 %
Chicligasta	-	14	-	14,8	///
Famaillá	-	-	-	-	///
Graneros	61	10	385,0	63,0	-83,6 %
Juan Bautista Alberdi	-	1	-	2,8	///
La Cocha	31	35	143,5	161,8	12,8 %
Leales	25	4	36,8	5,9	-84,1 %
Lules	-	-	-	-	///
Monteros	1	8	1,3	10,1	697,3 %
Río Chico	-	14	-	21,1	///
Capital	4	266	0,7	44,4	6.549,1 %
Simoca	1	5	2,6	13,2	398,5 %
Tafí del Valle	48	12	207,4	51,4	-75,2 %
Tafí Viejo	1	85	0,6	47,4	8.342,2 %
Trancas	110	549	455,7	2.261,3	396,2 %
Yerba Buena	1	-	0,9	-	-100,0 %
Departamento sin determinar	1.919	374	-	-	///
Total provincia	**2.402**	**1.580**	**135,8**	**89,1**	**-34,4 %**

Referencias: (-) Cero absoluto. (///) No corresponde.

Fuente: Sistema Nacional de Información Criminal - Sistema Alerta Temprana (SNIC - SAT), Ministerio de Seguridad Nacional e INDEC.

3.29.6. Contrabando agravado.

Tabla 105. Hechos de contrabando agravado por año. Valores absolutos, tasas cada 100.000 habitantes y variaciones interanuales. Tucumán. Años 2017 - 2025.

Año	Cantidad	Tasa
2017	0	0,0
2018	0	0,0
2019	1	0,1
2020	0	0,0
2021	4	0,2
2022	0	0,0
2023	7	0,4
2024	1	0,1
2025	3	0,2
Var. % 2025/2024	200 %	199,1 %

Fuente: Sistema Nacional de Información Criminal - Sistema Alerta Temprana (SNIC - SAT), Ministerio de Seguridad Nacional e INDEC.

Gráfico 58. Hechos de contrabando agravado por año. Valores absolutos y tasas cada 100.000 habitantes. Tucumán. Años 2017 - 2025.

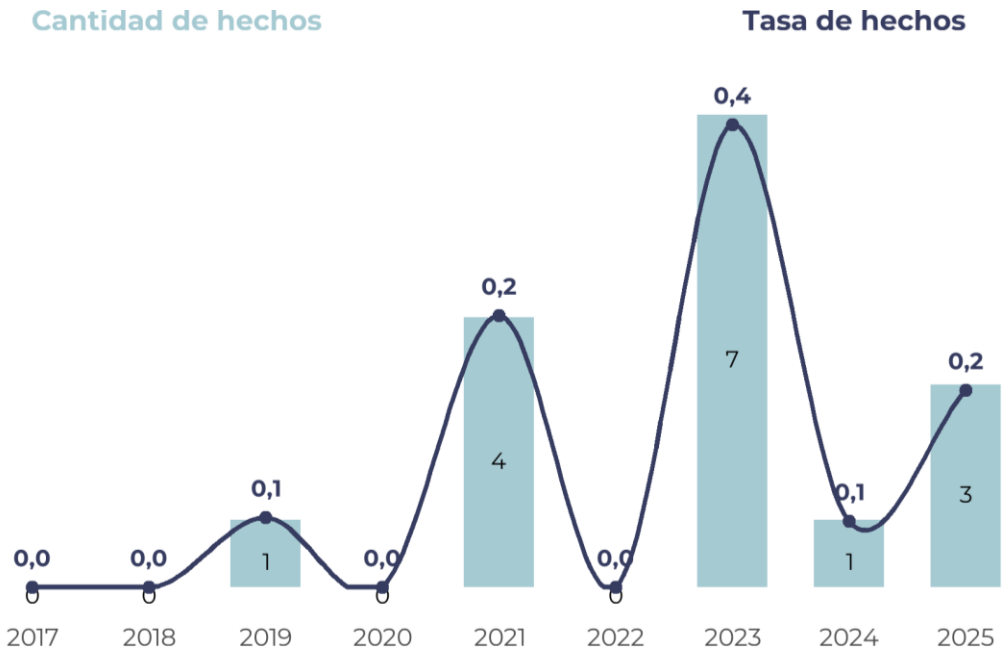

Fuente: Sistema Nacional de Información Criminal - Sistema Alerta Temprana (SNIC - SAT), Ministerio de Seguridad Nacional e INDEC.

Tabla 106. Hechos de contrabando agravado por departamento. Valores absolutos, tasas cada 100.000 habitantes y variaciones interanuales. Tucumán. Años 2024 - 2025.

Departamento	Cantidad		Tasa		Var. % 2025/2024
	2024	2025	2024	2025	
Burruyacú	-	-	-	-	///
Cruz Alta	-	-	-	-	///
Chicligasta	-	1	-	1,1	///
Famaillá	-	-	-	-	///
Graneros	-	-	-	-	///
Juan Bautista Alberdi	-	-	-	-	///
La Cocha	-	-	-	-	///
Leales	-	-	-	-	///
Lules	-	-	-	-	///
Monteros	-	-	-	-	///
Río Chico	-	-	-	-	///
Capital	-	-	-	-	///
Simoca	-	-	-	-	///
Tafí del Valle	-	2	-	8,6	///
Tafí Viejo	-	-	-	-	///
Trancas	-	-	-	-	///
Yerba Buena	-	-	-	-	///
Departamento sin determinar	1	-	-	-	///
Total provincia	**1**	**3**	**0,1**	**0,2**	**199,1 %**

Referencias: (-) Cero absoluto. (///) No corresponde.

Fuente: Sistema Nacional de Información Criminal - Sistema Alerta Temprana (SNIC - SAT), Ministerio de Seguridad Nacional e INDEC.

3.29.7. Contrabando de elementos nucleares, agresivos químicos, armas y municiones.

Tabla 107. Hechos de contrabando de elementos nucleares, agresivos químicos, armas y municiones por año. Valores absolutos, tasas cada 100.000 habitantes y variaciones interanuales. Tucumán. Años 2017 - 2025.

No se registraron hechos en el período.

Gráfico 59. Hechos de contrabando de elementos nucleares, agresivos químicos, armas y municiones por año. Valores absolutos y tasas cada 100.000 habitantes. Tucumán. Años 2017 - 2025.

No se registraron hechos en el período.

Tabla 108. Hechos de contrabando de elementos nucleares, agresivos químicos, armas y municiones por departamento. Valores absolutos, tasas cada 100.000 habitantes y variaciones interanuales. Tucumán. Años 2024 - 2025.

No se registraron hechos en el período.

3.29.8. Otros delitos previstos en leyes especiales.

Tabla 109. Hechos de otros delitos previstos en leyes especiales por año. Valores absolutos, tasas cada 100.000 habitantes y variaciones interanuales. Tucumán. Años 2017 - 2025.

Año	Cantidad	Tasa
2017	350	21,4
2018	152	9,2
2019	171	10,2
2020	373	22,0
2021	399	23,3
2022	141	8,0
2023	567	32,2
2024	1.913	108,2
2025	1.017	57,3
Var. % 2025/2024	-46,8 %	-47 %

Fuente: Sistema Nacional de Información Criminal - Sistema Alerta Temprana (SNIC - SAT), Ministerio de Seguridad Nacional e INDEC.

Gráfico 60. Hechos de otros delitos previstos en leyes especiales por año. Valores absolutos y tasas cada 100.000 habitantes. Tucumán. Años 2017 - 2025.

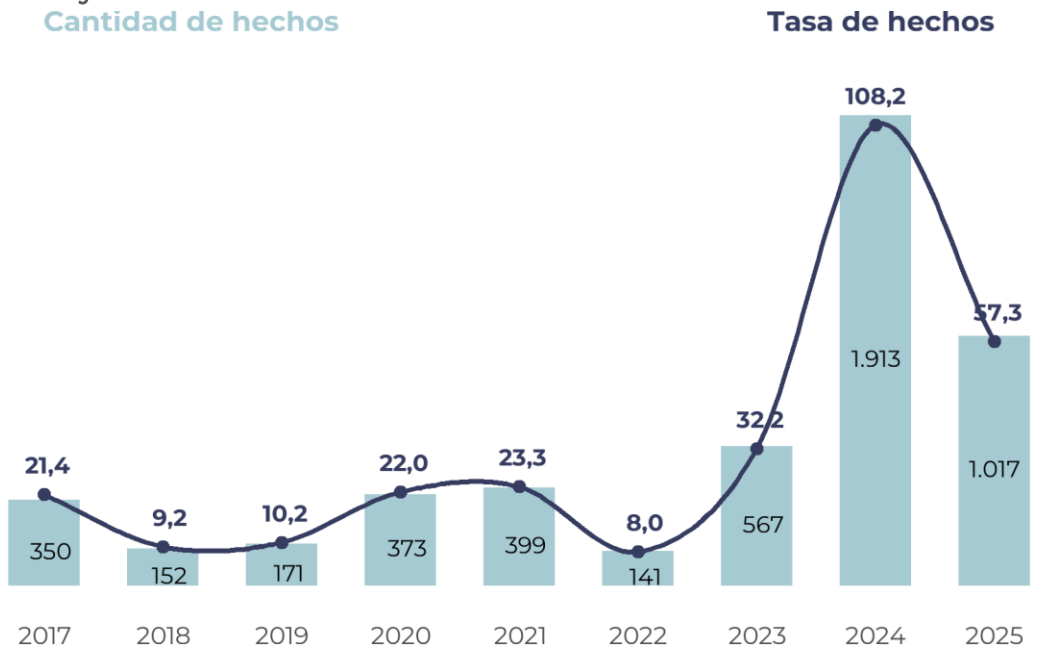

Fuente: Sistema Nacional de Información Criminal - Sistema Alerta Temprana (SNIC - SAT), Ministerio de Seguridad Nacional e INDEC.

Tabla 110. Hechos de otros delitos previstos en leyes especiales por departamento. Valores absolutos, tasas cada 100.000 habitantes y variaciones interanuales. Tucumán. Años 2024 - 2025.

Departamento	Cantidad		Tasa		Var. % 2025/2024
	2024	2025	2024	2025	
Burruyacú	341	169	732,8	361,9	-50,6 %
Cruz Alta	184	-	78,8	-	-100,0 %
Chicligasta	30	-	31,8	-	-100,0 %
Famaillá	4	-	9,2	-	-100,0 %
Graneros	475	125	2.997,6	787,3	-73,7 %
Juan Bautista Alberdi	9	-	25,4	-	-100,0 %
La Cocha	245	-	1.134,2	-	-100,0 %
Leales	227	119	334,5	174,8	-47,7 %
Lules	7	-	7,3	-	-100,0 %
Monteros	12	-	15,1	-	-100,0 %
Río Chico	3	-	4,5	-	-100,0 %
Capital	70	222	11,7	37,0	217,1 %
Simoca	19	128	50,3	337,9	571,7 %
Tafí del Valle	58	-	250,6	-	-100,0 %
Tafí Viejo	68	12	38,2	6,7	-82,5 %
Trancas	39	235	161,6	968,0	499,1 %
Yerba Buena	7	-	6,6	-	-100,0 %
Departamento sin determinar	115	7	-	-	///
Total provincia	**1.913**	**1.017**	**108,2**	**57,3**	**-47,0 %**

Referencias: (-) Cero absoluto. (///) No corresponde.

Fuente: Sistema Nacional de Información Criminal - Sistema Alerta Temprana (SNIC - SAT), Ministerio de Seguridad Nacional e INDEC.

3.30. Figuras contravencionales[8]

Tabla 111. Hechos de figuras contravencionales por año. Valores absolutos, tasas cada 100.000 habitantes y variaciones interanuales. Tucumán. Años 2016 - 2025.

Año	Cantidad	Tasa
2016	2.705	167,7
2017	1.161	71,1
2018	1.497	90,5
2019	2.220	132,6
2020	3.265	192,7
2021	2.059	120,1
2022	5.361	304,9
2023	0	0,0
2024	0	0,0
2025	0	0,0
Var. % 2025/2024	///	///

Fuente: Sistema Nacional de Información Criminal - Sistema Alerta Temprana (SNIC - SAT), Ministerio de Seguridad Nacional e INDEC.

[8] Esta categoría incluye todos los tipos delictuales que involucran una infracción al Código Contravencional o de Faltas de cada jurisdicción. La misma es incluida para lograr la completitud del sistema. Sin embargo, debido a su alto grado de heterogeneidad entre jurisdicciones y a su no reporte en algunos casos, esta categoría no era publicada en los años anteriores.

Gráfico 61. Hechos de figuras contravencionales por año. Valores absolutos y tasas cada 100.000 habitantes. Tucumán. Años 2016 - 2025.

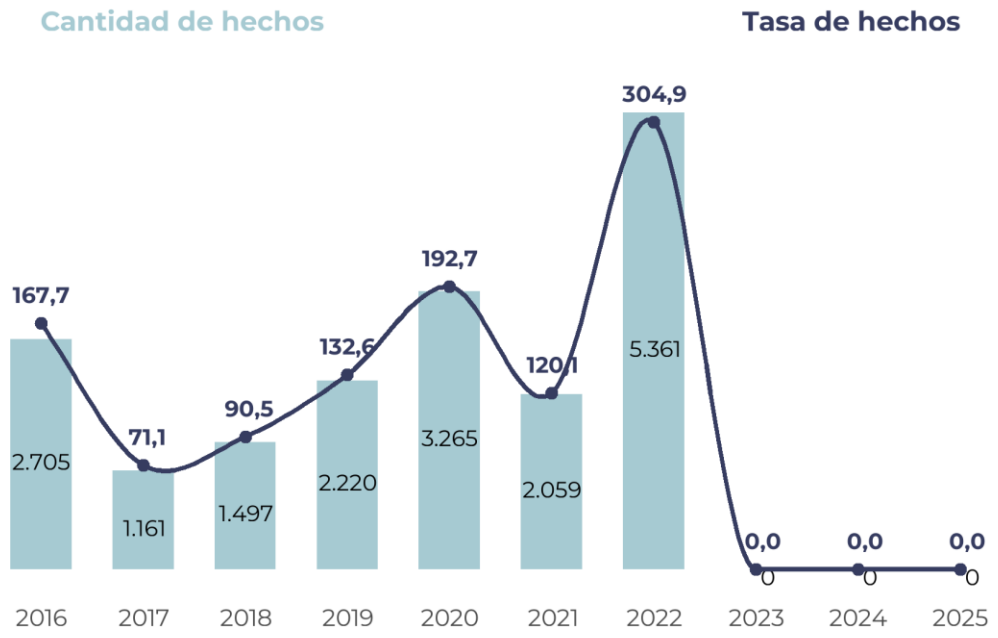

Fuente: Sistema Nacional de Información Criminal - Sistema Alerta Temprana (SNIC - SAT), Ministerio de Seguridad Nacional e INDEC.

Tabla 112. Hechos de figuras contravencionales por departamento. Valores absolutos, tasas cada 100.000 habitantes y variaciones interanuales. Tucumán. Años 2024 - 2025.

No se registraron hechos en el período.

3.31. Suicidios consumados.

Tabla 113. Víctimas de suicidios (consumados) por año. Valores absolutos, tasas cada 100.000 habitantes y variaciones interanuales. Tucumán. Años 2016 - 2025.

Año	Cantidad	Tasa(*)
2016	115	7,9
2017	93	6,3
2018	116	7,7
2019	120	7,9
2020	126	8,2
2021	172	11,0
2022	156	9,5
2023	205	12,4
2024	199	12,0
2025	227	13,5
Var. % 2025/2024	14,1 %	13,3 %

Referencias: (*) para el cálculo de las tasas se utilizó la población mayor a 5 años.

Fuente: Sistema Nacional de Información Criminal - Sistema Alerta Temprana (SNIC - SAT), Ministerio de Seguridad Nacional e INDEC.

Gráfico 62. Víctimas de suicidios (consumados) por año. Valores absolutos, tasas cada 100.000 habitantes. Tucumán. Años 2016 - 2025.

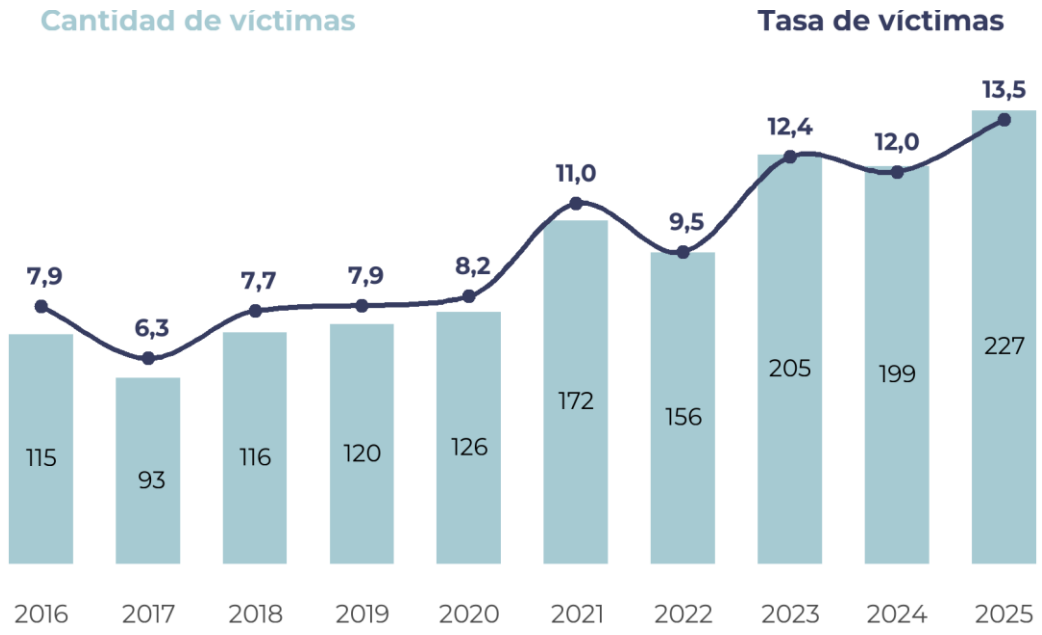

Fuente: Sistema Nacional de Información Criminal - Sistema Alerta Temprana (SNIC - SAT), Ministerio de Seguridad Nacional e INDEC.

Tabla 114. Víctimas de suicidios (consumados) por departamento. Valores absolutos, tasas cada 100.000 habitantes y variaciones interanuales. Tucumán. Años 2024 - 2025. Población mayor a 5 años.

Departamento	Cantidad		Tasa		Var. % 2025/2024
	2024	2025	2024	2025	
Burruyacú	1	4	2,3	9,1	297,2 %
Cruz Alta	23	28	10,5	12,6	20,8 %
Chicligasta	14	13	15,8	14,6	-7,6 %
Famaillá	4	5	9,7	12,1	24,1 %
Graneros	1	1	6,7	6,7	-0,5 %
Juan Bautista Alberdi	5	1	15,0	3,0	-80,1 %
La Cocha	-	2	-	9,8	///
Leales	11	4	17,2	6,2	-63,9 %
Lules	12	7	13,3	7,7	-42,2 %
Monteros	9	12	12,1	16,0	32,4 %
Río Chico	6	7	9,6	11,2	16,1 %
Capital	83	93	14,7	16,4	11,6 %
Simoca	2	5	5,6	14,0	148,4 %
Tafí del Valle	1	3	4,6	13,6	196,6 %
Tafí Viejo	15	26	8,9	15,4	71,6 %
Trancas	7	3	30,8	13,1	-57,5 %
Yerba Buena	5	13	5,0	13,0	157,5 %
Departamento sin determinar	-	-	-	-	///
Total provincia	**199**	**227**	**12,0**	**13,5**	**13,3 %**

Referencias: (-) Cero absoluto. (///) No corresponde. (*) para el cálculo de las tasas se utilizaron la población mayor a 5 años estimada. Para ver la metodología de estimación consultar el anexo.

Fuente: Sistema Nacional de Información Criminal - Sistema Alerta Temprana (SNIC - SAT), Ministerio de Seguridad Nacional e INDEC.

3.32. Delitos contra el orden económico y financiero.

Tabla 115. Hechos de delitos contra el orden económico y financiero por año. Valores absolutos, tasas cada 100.000 habitantes y variaciones interanuales. Tucumán. Años 2017 - 2025.

Año	Cantidad	Tasa
2017	10	0,6
2018	16	1,0
2019	67	4,0
2020	6	0,4
2021	10	0,6
2022	0	0,0
2023	0	0,0
2024	5	0,3
2025	1	0,1
Var. % 2025/2024	-80 %	-80,1 %

Fuente: Sistema Nacional de Información Criminal - Sistema Alerta Temprana (SNIC - SAT), Ministerio de Seguridad Nacional e INDEC.

Gráfico 63. Hechos de delitos contra el orden económico y financiero por año. Valores absolutos y tasas cada 100.000 habitantes. Tucumán. Años 2017 - 2025.

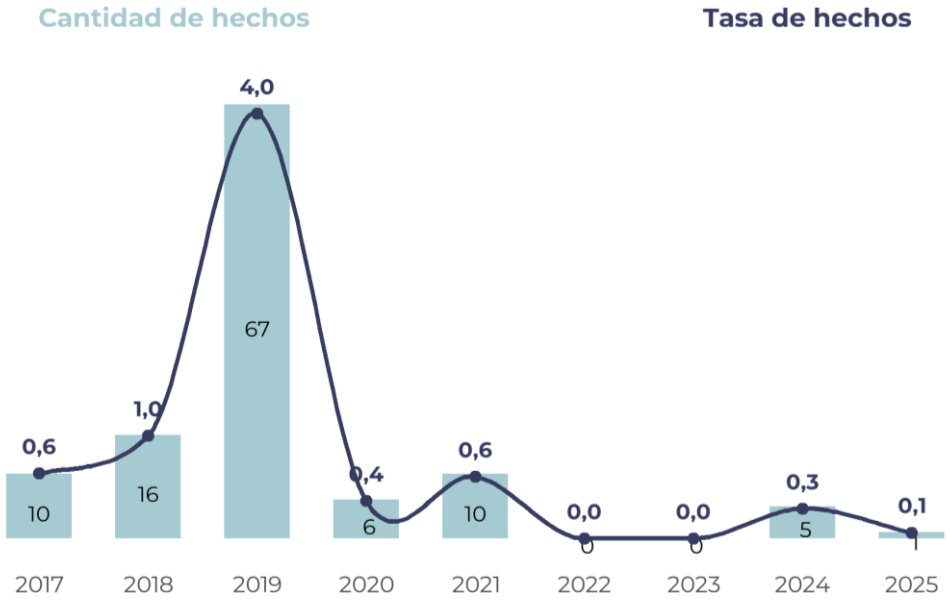

Fuente: Sistema Nacional de Información Criminal - Sistema Alerta Temprana (SNIC - SAT), Ministerio de Seguridad Nacional e INDEC.

Tabla 116. Hechos de delitos contra el orden económico y financiero por departamento. Valores absolutos, tasas cada 100.000 habitantes y variaciones interanuales. Tucumán. Años 2024 - 2025.

Departamento	Cantidad		Tasa		Var. % 2025/2024
	2024	2025	2024	2025	
Burruyacú	-	-	-	-	///
Cruz Alta	1	1	0,4	0,4	-0,4 %
Chicligasta	1	-	1,1	-	-100,0 %
Famaillá	-	-	-	-	///
Graneros	-	-	-	-	///
Juan Bautista Alberdi	-	-	-	-	///
La Cocha	-	-	-	-	///
Leales	-	-	-	-	///
Lules	-	-	-	-	///
Monteros	-	-	-	-	///
Río Chico	1	-	1,5	-	-100,0 %
Capital	-	-	-	-	///
Simoca	-	-	-	-	///
Tafí del Valle	-	-	-	-	///
Tafí Viejo	-	-	-	-	///
Trancas	-	-	-	-	///
Yerba Buena	-	-	-	-	///
Departamento sin determinar	2	-	-	-	///
Total provincia	**5**	**1**	**0,3**	**0,1**	**-80,1 %**

Referencias: (-) Cero absoluto. (///) No corresponde.

Fuente: Sistema Nacional de Información Criminal - Sistema Alerta Temprana (SNIC - SAT), Ministerio de Seguridad Nacional e INDEC.

Anexo

Objetivo del sistema y marco regulatorio

El Sistema Nacional de Información Criminal tiene por objeto brindar información adecuada, oportuna y permanente sobre el fenómeno delictual del país y de las unidades territoriales que lo componen con el fin de proveer insumos para el diagnóstico y seguimiento de cambios experimentados en las variables relevadas. En tal sentido, es una herramienta que aporta información al diseño de políticas públicas para la prevención y reducción del delito y las violencias.

El SNIC está regulado por la Ley N° 25.266, modificatoria de la Ley N° 22.117. Asimismo, existe un Convenio Marco de Colaboración [9] firmado entre el Ministerio de Seguridad Nacional y cada una de las jurisdicciones que busca fortalecer el sistema mediante el establecimiento de compromisos mutuos respecto del envío de los datos, la asistencia técnica del Ministerio y el compromiso de las jurisdicciones para compartir información en el ámbito de la Comisión Permanente que busca promover, diseñar y desarrollar mejoras permanentes en el SNIC.

La Dirección Nacional de Estadística Criminal del Ministerio de Seguridad Nacional, a través de la Dirección de Relevamiento y Análisis de la Información, está a cargo de la revisión, validación y análisis de los datos. Además, es la responsable de la publicación anual de la información a nivel nacional y provincial.

Las jurisdicciones y las Fuerzas Federales reportan la información requerida, ya sea en el formato de planilla preestablecido o mediante la carga directa (manual o por importación) de sus datos en el aplicativo web del sistema.

A lo largo del tiempo los indicadores recolectados por el sistema se fueron actualizando a fin de adecuarse a los cambios ocurridos en torno a la problemática de seguridad a nivel internacional y nacional, especialmente en lo relacionado a la temática de delitos complejos y narcotráfico. Estos cambios

[9] Resolución MSG N°1217/2024

responden también a los compromisos asumidos por la República Argentina frente a las Naciones Unidas para el reporte a la Encuesta sobre Tendencias del Crimen (CTS por sus siglas en inglés) y por la medición de los Indicadores de Desarrollo Sustentable planteados como parte de los Objetivos de Desarrollo Sustentable 2030.

Definiciones conceptuales

Composición

El universo del sistema lo constituyen los hechos presuntamente delictuosos [10] de 66 tipos delictuales registrados por las 24 policías de cada jurisdicción, la Policía Federal Argentina, la Gendarmería Nacional Argentina, la Policía de Seguridad Aeroportuaria, la Prefectura Naval Argentina y el Servicio Penitenciario Federal.

Asimismo, en la Ley que lo regula se contemplan otras posibles fuentes oficiales de registro de denuncias delictuales, tales como los Ministerios Públicos Fiscales. El avance en la inclusión de todas estas instituciones requiere de una articulación interinstitucional, de control y validación, que permita incluir información sin superponer o duplicar la que brinda la fuente policial[11].

Unidades de análisis

Las unidades de análisis del SNIC son los eventos presuntamente delictuales[12], que están compuestos por:

Los **hechos delictuales**: considerados tales por el derecho penal y que, por tanto, se relevan para construir la estadística criminal. Estos delitos son acciones tipificadas como ilícitas y antijurídicas por el Código Penal y Leyes Especiales

[10] El SNIC contabiliza hechos presuntamente delictuosos debido a que se nutre de lo relevado en las primeras actuaciones policiales u otros organismos de toma de denuncias, que pueden no tener información suficiente para definir la existencia o no de un delito, lo cual será definido en los procesos judiciales subsiguientes. En lo que resta del documento se omitirá "presuntamente" al referirse a los hechos contabilizados por SNIC.

[11] Algunas jurisdicciones ya incluyen esta información a partir de la articulación entre la Policía y el Ministerio Público Fiscal.

[12] También se consideran las muertes violentas que registra el SNIC (suicidios y muertes viales) que no tipifican ningún delito.

de la Nación. En un mismo evento delictual pueden concurrir varios delitos/hechos delictuales, y que cada uno de estos delitos (hechos) debe ser registrado en el SNIC, corresponde 1 hecho = 1 delito.

Las personas: son todos los individuos involucrados en el evento delictual. Pueden ser víctimas, inculpados[13], testigos o suicidas (según el hecho de que se trate). Las personas pueden cumplir distintos roles en un mismo evento con distintos tipos de delitos o el mismo rol con distintos delitos concurrentes. Por ejemplo, en el evento de un homicidio doloso seguido de suicidio, la persona que es registrada como inculpado en el módulo SAT Homicidios dolosos debería figurar también como suicida en el módulo SAT Suicidios, ya que es la misma persona cumpliendo dos roles distintos en función de los hechos identificados.

Unidades de registro

En el SNIC se contabiliza el número de delitos (hechos) y víctimas. Siempre se debe contabilizar y registrar la totalidad (conteo o datos agregados) de los delitos ocurridos en cada evento y la totalidad (conteo o datos agregados) de las personas involucradas, según el rol desempeñado (víctima, suicida, imputado, testigo).

En los módulos SAT se releva la información sobre delitos y sobre las personas que surgen de los sumarios policiales con mayor grado de detalle (desagregación). Con respecto de las personas, se registran todas las personas involucradas en el evento en los roles que desempeñaron (víctima, suicida, inculpado, testigo) según sea requerido por el módulo de información.

Cobertura geográfica

El sistema releva información sobre el total del país, con datos de las 24 jurisdicciones. A su vez, dicha información se desagrega en departamentos,

[13] Inculpados refiere a los presuntos autores de los hechos presuntamente delictivos.

localidades y seccionales o comisarías como unidad mínima de registración de los hechos[14].

Las Islas Malvinas, Georgias del Sur, Sandwich del Sur y los espacios marítimos circundantes forman parte integrante del territorio nacional argentino. Debido a que dichos territorios se encuentran sometidos a la ocupación ilegal del Reino Unido de Gran Bretaña e Irlanda del Norte, esta información no pudo ser incorporada.

Cobertura temporal y período de referencia

El período de referencia es el mes calendario y el análisis de la información criminal refiere a dichos períodos calendarios. Por ello, si bien los informes del SNIC se confeccionan y publican anualmente, la información sobre delitos reportados se detalla en forma mensual.

Identificación del tipo de delito

Respecto a cómo identificar y categorizar el tipo de delito, la primera y principal referencia son las leyes penales. Es importante tener presente que el SNIC-SAT se nutre de lo relevado en las primeras actuaciones policiales que pueden no tener información suficiente para la definición de un tipo delictual, para lo cual es indispensable actualizar la información en los días subsiguientes. Por otra parte, tanto la carátula judicial como la interpretación final sobre el caso pueden no coincidir con los datos reportados al sistema, debido a que son momentos diferentes en el tratamiento del hecho.

Entonces, la tipificación estadística del delito debe ser realizada de acuerdo a la información disponible al momento de su registro, considerando los criterios y procedimientos de las agencias que toman la denuncia o redactan el formulario preventivo. En el caso de los homicidios dolosos, suicidios consumados y muertes viales se recomienda el seguimiento de casos con el objetivo de mantener una cifra actualizada.

[14] Hasta el momento no hay homogeneidad entre todas las jurisdicciones respecto de la unidad mínima territorial que se reporta, debido a que no en todas es posible encuadrar las seccionales policiales con los departamentos/partidos municipales.

La construcción de estadística basada en registros administrativos, como es el caso de SNIC, requiere del establecimiento de criterios en común y de buenas prácticas para orientar la labor de todos los actores que intervienen en el largo proceso de construcción de información. Para ello, el SNIC utiliza como uno de sus pilares, la Clasificación Internacional de los Delitos propuesta por la UNODC, como herramienta de base que posibilita incluir una mirada ampliada sobre los eventos delictuales.

Proceso de cierre de datos

La Dirección Nacional de Estadística Criminal, a través de su Dirección de Relevamiento y Análisis de la Información, se encuentra a cargo de la gestión del SNIC. A ella remiten la información cada una de las partes (las 23 provincias, la Tucumán, y las 4 Fuerzas Federales) mediante un aplicativo web o el envío de planillas de datos.
Las partes envían periódicamente la información, la cual es controlada por el Ministerio de Seguridad Nacional a los fines de que la misma cumpla con los criterios de calidad y consistencia acordados previamente.

Cada año es fijado un calendario de cierre de datos, acordado en la Comisión Permanente para la mejora del SNIC, el cual establece fechas límite para la remisión, el control y la publicación de la información.

El calendario de cierre de datos acordado para el período correspondiente al año 2025 fue el siguiente:

- Enero y febrero de 2026: regularización datos
- Marzo de 2026: procesamiento, revisión de datos e intercambio con las jurisdicciones y las Fuerzas Federales.
- Abril de 2026: control de información.
- Mayo de 2026: envío de síntesis de datos a cada jurisdicción y Fuerza Federal y respuesta con la confirmación de corroboración final.
- Junio de 2026: armado de informe y bases para publicación.

El proceso de cierre de la información correspondiente al año depende en gran medida del trabajo realizado por cada jurisdicción y Fuerza Federal para el

reporte de la información y los posteriores requerimientos para la validación de calidad de información.
La Dirección Nacional de Estadística Criminal realiza los siguientes controles de datos:

- Control de duplicidad en los módulos de microdatos (SAT Homicidios Dolosos, SAT Muertes viales y SAT Suicidios):

Control de duplicidad de hechos y víctimas de cada jurisdicción y Fuerza Federal. En SAT Homicidios dolosos se adiciona control de inculpados.
Control de duplicidad entre la información provista por las provincias y las Fuerzas Federales.

- Control de coherencia interna:

Control de coherencia a nivel de total de hechos y víctimas por mes, por departamento y por provincia, entre módulos;
Control de coherencia a nivel de total de víctimas por sexo y por género, por departamento y por provincia, entre módulos;

- Control de prensa de homicidios dolosos:

La DNEC lleva un registro interno de homicidios dolosos que fueron relevados por la prensa. A partir de dicho registro realiza un control de los hechos reportados por cada jurisdicción.
Culminado el proceso de control de la información, se procede al armado de una planilla con la información consolidada, la cual es reportada a cada jurisdicción y fuerza federal, a los fines de que valide las estadísticas finales a ser publicados en el informe correspondiente al año en cuestión.

Con la validación de los datos de cada una de las 24 jurisdicciones y de las 5 Fuerzas Federales, la DNEC procede al armado de las bases para su publicación y el informe anual.

Metodología de estimación de la población de 5 años y más a nivel departamental

Para la estimación de la población de 5 años y más a nivel departamental se utiliza como fuente la información de población por grupos de edad publicada

por el Instituto Nacional de Estadística y Censos (INDEC). Dado que esta información se encuentra disponible a nivel provincial, pero no con el mismo nivel de desagregación para los departamentos, se estima la población de 5 años y más de cada departamento a partir de la estructura etaria correspondiente a la provincia a la que pertenece.

Para cada provincia se calcula la proporción de población de 5 años y más sobre la población total, definida como:

$$F_p = \frac{P_{p,5+}}{P_{p,total}}$$

donde F_p representa el factor correspondiente a la provincia p, $P_{p,5+}$ la población provincial de 5 años y más y $P_{p,total}$ la población total de la provincia.

Este factor se aplica posteriormente a la población total de cada departamento de la provincia correspondiente, obteniéndose la población estimada de 5 años y más mediante la siguiente expresión:

$$\hat{P}_{d,5+} = P_{d,total} \times F_p$$

donde $\hat{P}_{d,5+}$ representa la población estimada de 5 años y más del departamento d, $P_{d,total}$ su población total y F_p el factor correspondiente a la provincia a la que pertenece.

El procedimiento supone que la proporción de población de 5 años y más es la misma en los departamentos que integran una determinada provincia. En consecuencia, los valores obtenidos constituyen estimaciones y no datos observados directamente. Este supuesto no contempla las posibles diferencias en la estructura etaria entre departamentos de una misma provincia, por lo que los resultados deben interpretarse como una aproximación a la población de referencia. En caso de disponerse de información oficial con desagregación departamental por grupos de edad, esta podrá ser utilizada para reemplazar las estimaciones.

La utilización de esta estimación permite contar con un denominador más adecuado para el cálculo de tasas correspondientes a fenómenos cuya población de referencia es la población de 5 años y más. El uso de la población total del departamento como denominador incluiría personas que no forman

parte de dicha población de referencia y, por lo tanto, podría afectar la interpretación de las tasas.

En este sentido, la utilización de la población estimada de 5 años y más permite una mayor correspondencia entre el numerador y el denominador del indicador, aproximando la medición al universo poblacional efectivamente pertinente. Así, las tasas departamentales se calculan de acuerdo con:

$$Tasa_d = \frac{Hechos_d}{\hat{P}_{d,5+}} \times K$$

donde $Hechos_d$ representa la cantidad de hechos registrados en el departamento, $\hat{P}_{d,5+}$ la población estimada de 5 años y más y K la constante utilizada para expresar la tasa, por ejemplo, 100.000 habitantes.

De este modo, la metodología permite disponer de denominadores departamentales homogéneos y consistentes con la información oficial disponible, mejorando la correspondencia entre la población de referencia y los hechos utilizados en la construcción de los indicadores.